



**MORELOS**  
2018 - 2024

**SERVICIOS  
DE SALUD**

**Fecha:** 15 de agosto del 2021  
**Semana Epidemiológica:** 33  
**Área:** Coordinación de Vigilancia Epidemiológica, **UIES.**

## INFORME DIARIO DE MONITOREO DE MEDIOS\*

\*Vigilancia basada en eventos de interés epidemiológico mediante el monitoreo de medios abiertos de comunicación locales y nacionales.

### Reporte de eventos:

Amenaza	Tema	Medio	Fecha	Resumen	Liga	Prioridad
Biológico	Falta de agua	El sol de Cuernavaca	15 agosto 2021	Luego de las manifestaciones y bloqueos por parte de ciudadanos de distintas colonias de la capital del estado, el Ayuntamiento de Cuernavaca reconoce la voluntad de la Comisión Federal de Electricidad para llegar a un acuerdo para reanudar el suministro de energía eléctrica en los pozos del SAPAC y dotar del servicio de agua a los domicilios.	<a href="https://www.elsoldecuernavaca.com.mx/local/hay-voluntad-de-cfe-para-resolver-cortes-en-pozos-ayuntamiento-7086539.html">https://www.elsoldecuernavaca.com.mx/local/hay-voluntad-de-cfe-para-resolver-cortes-en-pozos-ayuntamiento-7086539.html</a>	Bajo
Biológico	Incremento de casos Covid-19 en trabajadores de CAPUFE	El sol de Cuernavaca	14 agosto 2021	El secretario general del Sindicato Nacional de Trabajadores de Caminos y Puentes Federales (CAPUFE) Martín Curiel Gallegos, confirmó que debido a la pandemia por Covid-19 han sido a la fecha 900 los sindicalizados que han contraído el virus, y desafortunadamente 61 de ellos han perdido la vida, con representación en todo el país, desafortunadamente la mayoría de las víctimas mortales han sido gente que es originaria del estado de Morelos.	<a href="https://www.elsoldecuernavaca.com.mx/local/en-aumento-los-contagio-de-covid-19-en-trabajadores-de-capufe-7086502.html">https://www.elsoldecuernavaca.com.mx/local/en-aumento-los-contagio-de-covid-19-en-trabajadores-de-capufe-7086502.html</a>	Bajo
Biológico	Casos activos Covid-19	Diario de Morelos	15 agosto 2021	De acuerdo al reporte de la secretaría de Salud federal, Morelos tiene un avance en la vacunación contra COVID-19 del 57 por ciento de la población de 18 años y más, por lo que invitaron a las y los ciudadanos que tienen una dosis o esquema completo, a poner en práctica las medidas de higiene.	<a href="https://www.diariodemorelos.com/noticias/tiene-morelos-1-148-casos-activos-de-covid-19">https://www.diariodemorelos.com/noticias/tiene-morelos-1-148-casos-activos-de-covid-19</a>	Bajo
Biológico	Maltrato Infantil	Diario de Morelos	15 agosto 2021	Durante la emergencia sanitaria por COVID-19, el Gobierno de Morelos, a través de Servicios de Salud de Morelos (SSM), informó que mantiene activo un trabajo interinstitucional para prevenir, atender y dar seguimiento a casos de maltrato y violencia en menores de 19 años.	<a href="https://www.diariodemorelos.com/noticias/atende-ssm-maltrato-infantil">https://www.diariodemorelos.com/noticias/atende-ssm-maltrato-infantil</a>	Bajo
Biológico	Llamado a mantener medidas sanitarias	Diario de Morelos	15 agosto 2021	La Secretaría de Salud llamó a la población a no bajar la guardia y portar el Escudo de la Salud, con el objetivo de romper la cadena de transmisión del virus SARS-CoV-2 y sus variantes.	<a href="https://www.diariodemorelos.com/noticias/llaman-portar-completo-el-escudo-de-la-salud">https://www.diariodemorelos.com/noticias/llaman-portar-completo-el-escudo-de-la-salud</a>	Bajo



<http://ssm.gob.mx>



Servicios de Salud Morelos



@MorelosSalud

Callejón Borda N°3 Col. Centro C.P. 62000  
Teléfono (777) 312 62 31 / 314 33 36 ext. 222

**Calle Gómez Azcárate No. 205, Col. Lomas de la Selva  
C.P. 62270, Cuernavaca, Morelos. Tel.: 777 102 25 56**



**MORELOS**  
2018 - 2024

**SERVICIOS  
DE SALUD**

Fecha: 15 de agosto del 2021  
Semana Epidemiológica: 33  
Área: Coordinación de Vigilancia Epidemiológica, UIES.

## INFORME DE RIESGOS METEOROLOGICOS

**Fuente:** Servicio Meteorológico Nacional de México, CONAGUA.

### LLUVIAS MUY FUERTES EN SONORA, SINALOA, CHIHUAHUA, OAXACA Y CHIAPAS

Para hoy, un **canal de baja presión** extendido sobre la Mesa del Norte y la Mesa Central, así como **inestabilidad atmosférica superior** y el paso de la **onda tropical Núm. 20** que se desplazará al sur de las costas de Jalisco, producirán chubascos y lluvias fuertes a muy fuertes acompañadas de descargas eléctricas y posible caída de granizo sobre entidades del noroeste, norte, occidente, centro y sur del país, incluido el Valle de México. Por otra parte, la **onda tropical Núm. 21** que recorrerá el sureste del territorio nacional, en interacción con un **canal de baja presión** sobre la Península de Yucatán y con el ingreso de humedad del Golfo de México y Mar Caribe, originarán chubascos y lluvias puntuales fuertes con puntuales muy fuertes, acompañadas de descargas eléctricas y posible caída de granizo sobre dichas regiones. Asimismo, continuará el ambiente caluroso a muy caluroso sobre entidades del noroeste, occidente, norte, noreste y oriente de México, así como en la Península de Yucatán, con temperaturas de 40 a 45°C en zonas de Baja California. Finalmente, el **Huracán "LINDA"** en el Océano Pacífico se ubicará al suroeste de B.C.S., sin generar efectos para territorio mexicano.

*Para información del Huracán "Linda" en el Océano Pacífico, así como de la Tormenta Tropical "Grace" y los remanentes de "Fred" en el Océano Atlántico, consultar los avisos del Servicio Meteorológico Nacional en:*

<https://smn.conagua.gob.mx/es/pronosticos/avisos/aviso-de-ciclón-tropical-en-el-oceano-pacifico>

**Las lluvias podrían acompañarse de descargas eléctricas, fuertes vientos y posible caída de granizo**

#### Pronostico de Precipitación:


**Intervalos de chubascos (5.1 a 25.0 mm):** Baja California, Coahuila, Nuevo León, San Luis Potosí, Zacatecas, Guanajuato, **Morelos**, Ciudad de México, Tamaulipas y Quintana Roo.

#### Pronostico de Temperaturas Máximas:

**Temperaturas máximas de 35 a 40 °C:** Baja California Sur, Sonora, Sinaloa, Coahuila, Nuevo León, Tamaulipas, San Luis Potosí (oriente), Veracruz (norte), Tabasco, Campeche, Yucatán y Quintana Roo.

#### Pronostico en región Mesa Central:

**Cielo medio nublado por la mañana y nublado por la tarde con lluvias puntuales fuertes** en Puebla, **chubascos** en Guanajuato y **Morelos**, así como lluvias aisladas en Querétaro, Hidalgo y Tlaxcala, todas con descargas eléctricas y con posible caída de granizo en zonas de Guanajuato y Querétaro. Ambiente frío a fresco al amanecer y cálido por la tarde. Viento del norte y noreste de 10 a 25 km/h con rachas de hasta 50 km/h.



<http://ssm.gob.mx>



Servicios de Salud Morelos



@MorelosSalud

Callejón Borda N°3 Col. Centro C.P. 62000  
Teléfono (777) 312 62 31 / 314 33 36 ext. 222

**Calle Gómez Azcárate No. 205, Col. Lomas de la Selva  
C.P. 62270, Cuernavaca, Morelos. Tel.: 777 102 25 56**



**MORELOS**  
2018 - 2024

**SERVICIOS  
DE SALUD**

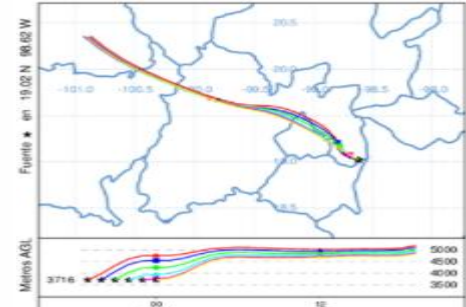
Fecha: 15 de agosto del 2021  
Semana Epidemiológica: 33  
Área: Coordinación de Vigilancia Epidemiológica, UIES.


## INFORME DE MONITOREO VOLCÁNICO Y SISMOLÓGICO

**Fuente:** Servicio Sismológico Nacional, UNAM. / Centro nacional de Prevención de Desastres (CENAPRED)-SEGOB, SENEAM-SCT y NOAA.

En las últimas 24 horas, mediante los sistemas de monitoreo del **volcán Popocatepetl** se identificaron **8 exhalaciones, algunas de ellas acompañadas de vapor de agua, gases volcánicos y ceniza**. Adicionalmente, se registraron **1086 minutos de tremor**. Durante esta mañana y **al momento de este reporte se observa la emisión de gases volcánicos con dirección oeste**.

	SEMAFORO	AMARILLO-FASE 2	RECOMENDACIONES PARA LA FASE AMARILLO FASE 2
NIVEL DE ALERTA	<b>Incremento de actividad:</b> <ul style="list-style-type: none"> <li>Pluma de vapor de agua y gas</li> <li>Ligera caída de ceniza en áreas cercanas</li> <li>Caída de fragmentos incandescentes</li> <li>Crecimiento y destrucción de domos de lava</li> <li>Posibilidad de flujos piroclásticos por explosiones</li> <li>Flujos de lodo o escombros de corto alcance</li> </ul>		<ol style="list-style-type: none"> <li><b>1.</b> Continuar con el radio de seguridad de 12 km, por lo que la permanencia en esa área no está permitida.</li> <li><b>2.</b> Controlar el tránsito entre Santiago Xalitzintla y San Pedro Nexapa, vía Paso de Cortés.</li> <li><b>3.</b> A las autoridades de Protección Civil, mantener sus procedimientos preventivos, de acuerdo con sus planes operativos.</li> <li><b>4.</b> A la población se le recomienda elevar la atención a los avisos de las autoridades de su localidad y se exhorta a no acercarse al volcán, y mucho menos al cráter.</li> <li><b>5.</b> Mantenerse fuera de cañadas ante posibles flujos de lodo, principalmente en temporada de lluvias.</li> </ol>

PRONOSTICO DE CAIDA DE CENIZA	
<p>En caso de una exhalación de ceniza volcánica, <b>el pronóstico de trayectoria hacia el noroeste</b>, (simulando exhalación cada hora en las próximas 6 horas) a su paso por la zona oeste del estado de Puebla; zona este, centro y noroeste del Estado de México; y zona norte de la Ciudad de México; para las primeras 12 horas de pronóstico (11:00 a las 23:00 hora local). Posteriormente para las últimas 12 horas de pronóstico, (23:00 a las 11:00 hora local del día siguiente), las trayectorias continuarán sobre la zona centro y noroeste del Estado de México, zona noreste del estado de Michoacán; y zona sureste del estado de Guanajuato., donde concluirán.</p>	

SISMOS	<p>Se registró sismo de magnitud de <b>4.2 grados</b> Richter, a las 07:49:07 hrs con localización del epicentro a 33 km al este de Unión Hidalgo, Oaxaca</p> <p style="background-color: #ffff00; text-align: center; padding: 2px;"><b>NO PERCIBIDO EN EL ESTADO DE MORELOS.</b></p>	
--------	--	---

REPORTE DE DAÑOS A LA POBLACION	
PROTECCIÓN CIVIL	<p style="text-align: center;">Sin reporte de daños a la población ni a la infraestructura en salud.</p>



**MORELOS**  
2018 - 2024

**SERVICIOS  
DE SALUD**

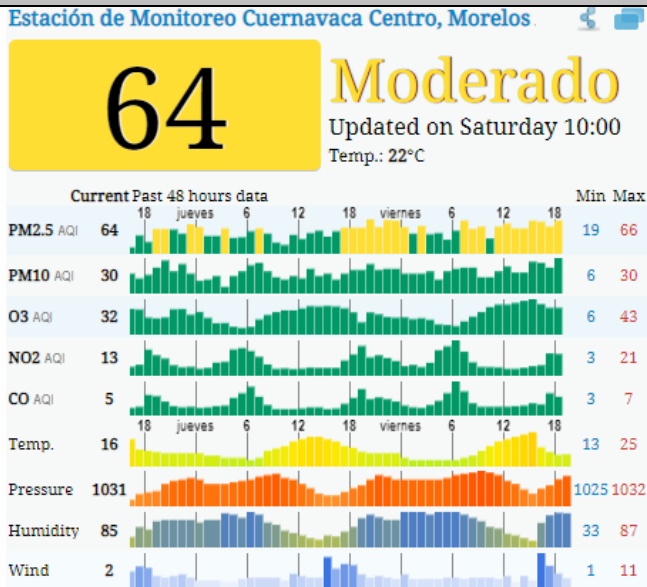
Fecha: 15 de agosto del 2021  
Semana Epidemiológica: 33  
Área: Coordinación de Vigilancia Epidemiológica, UIES.

## INFORME DE TEMPERATURAS Y CALIDAD DEL AIRE

Fuente: Comisión Estatal de Agua (CEAGUA)

ICA	CALIDAD DEL AIRE	RECOMENDACIONES A LA POBLACIÓN
0-50	Buena	No se anticipan impactos a la salud cuando la calidad del aire se encuentra en este intervalo.
51-100	Moderada	Las personas extraordinariamente sensitivas deben considerar limitación de los esfuerzos físicos excesivos y prolongados al aire.
101-150	Dañina a la salud de los grupos sensitivos	Los niños adultos activos, y personas con enfermedades respiratorias tales como el asma, deben evitar los esfuerzos físicos excesivos y prolongados al aire.
151-200	Dañina a la salud	Los niños adultos activos, y personas con enfermedades respiratorias tales como el asma, deben evitar los esfuerzos físicos excesivos y prolongados al aire libre; las demás personas, especialmente los niños, deben limitar los esfuerzos excesivos y prolongados al aire libre.
201-300	Muy dañina a la salud	Los niños adultos activos, y personas con enfermedades respiratorias tales como el asma, deben evitar todos los esfuerzos excesivos al aire libre; las demás personas, especialmente los niños, deben limitar los esfuerzos físicos excesivos al aire libre.
300+	Arriesgado	

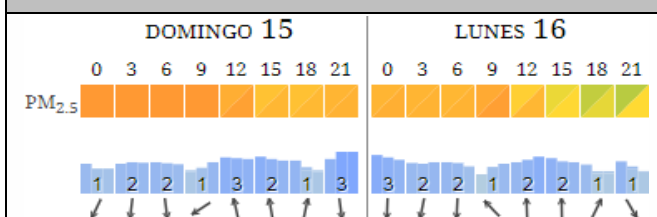
### CALIDAD DEL AIRE CUERNAVACA, MORELOS.



### PRONOSTICO DE TEMPERATURAS POR MUNICIPIO

Municipio	Máx	Mín	Municipio	Máx	Mín
Amacuzac	32°	17°	Puente de Ixtla	34°	19°
Axochiapan	33°	19°	Temixco	31°	17°
Ayala	31°	19°	Tepalcingo	32°	19°
Cuautla	28°	16°	Tepoztlán	30°	17°
Cuernavaca	27°	15°	Tlaltizapan	32°	19°
Huitzilac	18°	9°	Tlaquiltenango	35°	20°
Jiutepec	29°	16°	Zacatepec	31°	19°
Jojutla	33°	20°	Zacualpan de Amilpas	24°	13°

### PRONOSTICO DE LA CALIDAD DEL AIRE



### TEMPERATURAS MAXIMAS Y MINIMAS, ÚLTIMAS 24 HRS

Mínimas	Máximas
Huitzilac 18° / 9°	Tlaquiltenango 35° / 20°
Tetela del Volcán 21° / 10°	Puente de Ixtla 34° / 19°
Ocuituco 23° / 11°	Jojutla 33° / 20°
Totolapan 23° / 12°	Axochiapan 33° / 19°

<http://ssm.gob.mx>

Servicios de Salud Morelos

@MorelosSalud

Callejón Borda N°3 Col. Centro C.P. 62000  
Teléfono (777) 312 62 31 / 314 33 36 ext. 222

Calle Gómez Azcárate No. 205, Col. Lomas de la Selva  
C.P. 62270, Cuernavaca, Morelos. Tel.: 777 102 25 56



**MORELOS**  
2018 - 2024

**SERVICIOS  
DE SALUD**

**Fecha:** 15 de agosto del 2021  
**Semana Epidemiológica:** 33  
**Área:** Coordinación de Vigilancia Epidemiológica, **UIES.**

## INFORME DE MONITOREO EPIDEMIOLÓGICO

**Fuente:** Jurisdicciones Sanitarias del estado de Morelos.

### JURISDICCION SANITARIA I:

- SIN EVENTOS EXTRAORDINARIOS.

### JURISDICCION SANITARIA II:

- SIN EVENTOS EXTRAORDINARIOS.

### JURISDICCION SANITARIA III:

- SIN EVENTOS EXTRAORDINARIOS.

### LOCALIDADES CON LLUVIAS MÁXIMAS REGISTRADAS EN LAS ÚLTIMAS 24 HORAS.

Durante la noche de ayer y madrugada del día de hoy se presentaron las lluvias ligeras moderadas y fuertes en distintas partes el estado, acompañadas de actividad eléctrica y rachas de viento de hasta 40 km/h.

Se presentaron encharcamientos en localidades de los municipios de Cuautla, Jiutepec, Cuernavaca, Yautepec, Temixco, así como caída de árboles, **pero sin afectación a la población.**

**Hasta el momento de este informe no se cuenta con ningún reporte de afectaciones de consideración en materia de Salud.**

**Fuente:** Coordinación de Urgencias Epidemiológicas y Desastres.



<http://ssm.gob.mx>



Servicios de Salud Morelos



@MorelosSalud

Callejón Borda N°3 Col. Centro C.P. 62000  
Teléfono (777) 312 62 31 / 314 33 36 ext. 222

**Calle Gómez Azcárate No. 205, Col. Lomas de la Selva  
C.P. 62270, Cuernavaca, Morelos. Tel.: 777 102 25 56**