



**MORELOS**  
2018 - 2024

**SERVICIOS  
DE SALUD**

**Fecha:** 03 de agosto del 2021  
**Semana Epidemiológica:** 31  
**Área:** Coordinación de Vigilancia Epidemiológica, UIES.

## INFORME DIARIO DE MONITOREO DE MEDIOS\*

\*Vigilancia basada en eventos de interés epidemiológico mediante el monitoreo de medios abiertos de comunicación locales y nacionales.

### Reporte de eventos:

Amenaza	Tema	Medio	Fecha	Resumen	Liga	Prioridad
Biológico	Repunte de casos Covid-19	El sol de Cuernavaca	03 agosto 2021	Municipios como Jiutepec, Emiliano Zapata y Temixco presentan repuntes de casos de Covid-19. En la colonia Centro, del municipio de Emiliano Zapata, las autoridades refuerzan operativos de inspección pero señalan que la población, sobre todo visitantes, relajan las medidas de protección.	<a href="https://www.elsoldecuernavaca.com.mx/local/casos-de-covid-19-repuntan-en-varios-municipios-7038610.html">https://www.elsoldecuernavaca.com.mx/local/casos-de-covid-19-repuntan-en-varios-municipios-7038610.html</a>	Bajo
Biológico	Contaminación del río Cuautla	El sol de Cuernavaca	03 agosto 2021	Juan Antonio Reynoso Morán, director del Área Natural Protegida del Río Cuautla dijo que es necesario que autoridades atiendan el tema de contaminación del cuerpo de agua, pues la Ley de aguas nacionales tiene que ser modificada para que los castigos por contaminar el vital líquido de los ríos sean más severos.	<a href="https://www.elsoldecuernavaca.com.mx/local/contaminacion-del-rio-cuautla-debe-atenderse-7038631.html">https://www.elsoldecuernavaca.com.mx/local/contaminacion-del-rio-cuautla-debe-atenderse-7038631.html</a>	Bajo
Biológico	Prevención de ETV	El sol de Cuernavaca	02 agosto 2021	A la semana epidemiológica número 29 de 2021, en Jiutepec se presentan 39 casos probables de dengue y ninguno de zika, así como de chikungunya, datos con base a información proporcionada por la Jurisdicción Sanitaria número uno de los Servicios de Salud de Morelos.	<a href="https://www.elsoldecuernavaca.com.mx/local/jiutepec-realiza-jornada-de-nebulizacion-para-evitar-dengue-zika-y-chikungunya-7035975.html">https://www.elsoldecuernavaca.com.mx/local/jiutepec-realiza-jornada-de-nebulizacion-para-evitar-dengue-zika-y-chikungunya-7035975.html</a>	Bajo
Biológico	Falta de drenaje	La Unión	03 agosto 2021	Vecinos de este municipio urgen a las autoridades municipales a resolver la problemática generada por la falta de drenaje sanitario, ya que hay quienes liberan las fosas sépticas en campos, aunado a que persisten las descargas de aguas jabonosas en la vía pública.	<a href="https://launion.com.mx/morelos/zona-sur/noticias/186815-exigen-solucion-a-falta-de-drenaje-sanitario-en-coatetelco.html">https://launion.com.mx/morelos/zona-sur/noticias/186815-exigen-solucion-a-falta-de-drenaje-sanitario-en-coatetelco.html</a>	Bajo
Biológico	Jóvenes contagiados de Covid-19	Zona Centro	03 agosto 2021	Los Servicios de Salud de Morelos dieron a conocer que hay mil 350 jóvenes contagiados de covid en esta entidad. Hasta el momento son niños menores de un año 30 casos confirmados desde comenzó la epidemia. De 1 a 4 años son 108 casos, de 5 a 9 años 117 casos, de 10 a 14 años son 213 casos. Pero hasta el momento el grupo de edad más afectado son de 15 a 19 años con 882 casos. Mientras tanto también revelaron que hay 36 pacientes hospitalizados en el hospital de Cuernavaca de los cuales solo 3 están con apoyo mecánico.	<a href="https://www.zonacentronoticias.com/2021/08/los-servicios-de-salud-de-morelos-dieron-a-conocer-que-hay-mil-350-jovenes-contagiados-de-covid-en-esta-entidad/">https://www.zonacentronoticias.com/2021/08/los-servicios-de-salud-de-morelos-dieron-a-conocer-que-hay-mil-350-jovenes-contagiados-de-covid-en-esta-entidad/</a>	Bajo



<http://ssm.gob.mx>



Servicios de Salud Morelos



@MorelosSalud

Callejón Borda N°3 Col. Centro C.P. 62000  
Teléfono (777) 312 62 31 / 314 33 36 ext. 222

**Calle Gómez Azcárate No. 205, Col. Lomas de la Selva  
C.P. 62270, Cuernavaca, Morelos. Tel.: 777 102 25 56**



**MORELOS**  
2018 - 2024

**SERVICIOS  
DE SALUD**

**Fecha:** 03 de agosto del 2021  
**Semana Epidemiológica:** 31  
**Área:** Coordinación de Vigilancia Epidemiológica, UIES.

## INFORME DE RIESGOS METEOROLOGICOS

**Fuente:** Servicio Meteorológico Nacional de México, CONAGUA.

### SE PREVÉN LLUVIAS PUNTUALES INTENSAS EN CHIAPAS Y OAXACA, ASÍ COMO LLUVIAS MUY FUERTES EN CHIHUAHUA, DURANGO, JALISCO, NAYARIT Y SINALOA

Para hoy, el **sistema frontal núm. 62** (fuera de temporada) y el ingreso de humedad del Golfo de México, ocasionarán lluvias puntuales fuertes en el noreste del territorio nacional. Por su parte, un **canal de baja presión**, el desplazamiento de la **onda tropical núm. 17** e inestabilidad atmosférica superior, producirán lluvias fuertes en el centro, así como lluvias muy fuertes en el norte y occidente del territorio. A su vez, la nueva **onda tropical núm. 18** se desplazará sobre la Península de Yucatán y gradualmente sobre el sureste del país, ocasionando chubascos y lluvias puntuales fuertes en ambas regiones, con lluvias puntuales intensas en Chiapas y Oaxaca, las cuales estarán acompañadas de descargas eléctricas, fuertes rachas de viento y posibles granizadas.

Se prevén temperaturas muy calurosas a extremadamente calurosas en el noroeste de México, las cuales llegarán a superar los 45°C en zonas del norte de Baja California.

**Para mayor información sobre la Tormenta Tropical "Hilda", la Depresión Tropical "Ignacio", así como para una Zona de Baja Presión con probabilidad de desarrollo ciclónico en el Océano Pacífico y otra sobre el Atlántico, consultar a través de:**

<https://smn.conagua.gob.mx/es/pronosticos/avisos/aviso-de-ciclón-tropical-en-el-oceano-pacifico>

**Possible caída de granizo:** Puebla, Tlaxcala, Estado de México, Ciudad de México, **Morelos**, Guerrero y Oaxaca.

**Posibilidad de tormentas eléctricas:** Puebla, Tlaxcala, Estado de México, Ciudad de México, **Morelos**, Guerrero, Oaxaca, Chiapas, Campeche, Yucatán y Quintana Roo.

**Las lluvias podrían acompañarse de descargas eléctricas, fuertes vientos y posible caída de granizo**

#### Pronostico de Precipitación:


**Intervalos de chubascos con lluvias puntuales fuertes (25.1 a 50.0 mm):** Sonora, Coahuila, Nuevo León, Tamaulipas, Veracruz, Puebla, Tlaxcala, Hidalgo, Guanajuato, Estado de México, Ciudad de México, **Morelos**, Guerrero, Michoacán y Colima.

#### Pronostico de Temperaturas Máximas:

**Temperaturas máximas de 35 a 40 °C:** Baja California Sur, Sinaloa, Nuevo León, Tamaulipas, Tabasco, Campeche, Yucatán y Quintana Roo.

#### Pronostico en región Mesa Central:

**Cielo nublado gran parte del día con lluvias puntuales fuertes en** Puebla, Guanajuato, **Morelos**, Hidalgo y Tlaxcala, así como lluvias con intervalos de chubascos en Querétaro, acompañadas de descargas eléctricas y con posible caída de granizo. Bancos de niebla matutinos en zonas serranas. Ambiente frío a fresco al amanecer y cálido por la tarde. Viento de dirección variable de 10 a 25 km/h en la región, con rachas de hasta 40 km/h en zonas de tormenta.



<http://ssm.gob.mx>



Servicios de Salud

Callejón Borda N°3 Col. Centro C.P. 62000  
Teléfono (777) 312 62 31 / 314 33 36 ext. 222

**Calle Gómez Azcárate No. 205, Col. Lomas de la Selva  
C.P. 62270, Cuernavaca, Morelos. Tel.: 777 102 25 56**



**MORELOS**  
2018 - 2024

**SERVICIOS  
DE SALUD**

Fecha: **03** de agosto del 2021  
Semana Epidemiológica: **31**  
Área: Coordinación de Vigilancia Epidemiológica, **UIES**.

## INFORME DE MONITOREO VOLCÁNICO Y SISMOLÓGICO

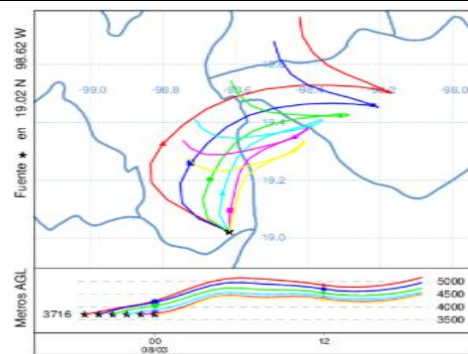
**Fuente:** Servicio Sismológico Nacional, UNAM. / Centro nacional de Prevención de Desastres (CENAPRED)-SEGOB, SENEAM-SCT y NOAA.

En las últimas 24 horas, mediante los sistemas de monitoreo del **volcán Popocatepetl** se identificaron **44 exhalaciones, algunas de ellas acompañadas de vapor de agua, gases volcánicos y bajo contenido de ceniza**. Adicionalmente, se registraron el día de hoy **dos explosiones menores** a las 06:43 h, y 07:40 h. Además, **41 minutos de tremor de baja amplitud y dos sismos volcanotectónicos**, el primero registrado ayer a las 14:46 h, y el segundo hoy a las 00:32 h, con magnitud calculada de 1.7 y 1.6, respectivamente. **Por la noche se pudo observar incandescencia sobre del cráter.**

NIVEL DE ALERTA	SEMAFORO	AMARILLO-FASE 2	RECOMENDACIONES PARA LA FASE AMARILLO FASE 2
	Incremento de actividad:	<ul style="list-style-type: none"> <li>Pluma de vapor de agua y gas</li> <li>Ligera caída de ceniza en áreas cercanas</li> <li>Caída de fragmentos incandescentes</li> <li>Crecimiento y destrucción de domos de lava</li> <li>Posibilidad de flujos piroclásticos por explosiones</li> <li>Flujos de lodo o escombros de corto alcance</li> </ul>	<ol style="list-style-type: none"> <li>Continuar con el radio de seguridad de 12 km, por lo que la permanencia en esa área no está permitida.</li> <li>Controlar el tránsito entre Santiago Xalitzintla y San Pedro Nexapa, vía Paso de Cortés.</li> <li>A las autoridades de Protección Civil, mantener sus procedimientos preventivos, de acuerdo con sus planes operativos.</li> <li>A la población se le recomienda elevar la atención a los avisos de las autoridades de su localidad y se exhorta a no acercarse al volcán, y mucho menos al cráter.</li> <li>Mantenerse fuera de cañadas ante posibles flujos de lodo, principalmente en temporada de lluvias.</li> </ol>

### PRONOSTICO DE CAIDA DE CENIZA

En caso de una exhalación de ceniza volcánica, **el pronóstico de trayectoria hacia el noroeste, cambian al nor-noreste**, (simulando exhalación cada hora en las próximas 6 horas) a su paso por la zona oeste del estado de Puebla; zona sureste y este del estado de México, para las primeras 12 horas de pronóstico (14:00 a las 02:00 hora local). Posteriormente para las últimas 12 horas de pronóstico, (02:00 a las 14:00 hora local del día siguiente), las trayectorias continuarán sobre la zona este del Estado de México; zona oeste y centro-oeste del estado de Tlaxcala; zona noroeste del estado de Puebla.



Se registró sismo de magnitud de **4.0 grados** Richter, a las 06:34:15 hrs con localización del epicentro a 7 km al norte de Juchitan de Zaragoza, Oaxaca.

**NO PERCIBIDO EN EL ESTADO DE MORELOS.**



### REPORTE DE DAÑOS A LA POBLACION

**PROTECCIÓN  
CIVIL**

Sin reporte de daños a la población ni a la infraestructura en salud.



<http://ssm.gob.mx>



Servicios de Salud Morelos



@MorelosSalud

Callejón Borda N°3 Col. Centro C.P. 62000  
Teléfono (777) 312 62 31 / 314 33 36 ext. 222

**Calle Gómez Azcárate No. 205, Col. Lomas de la Selva  
C.P. 62270, Cuernavaca, Morelos. Tel.: 777 102 25 56**



**MORELOS**  
2018 - 2024

**SERVICIOS  
DE SALUD**

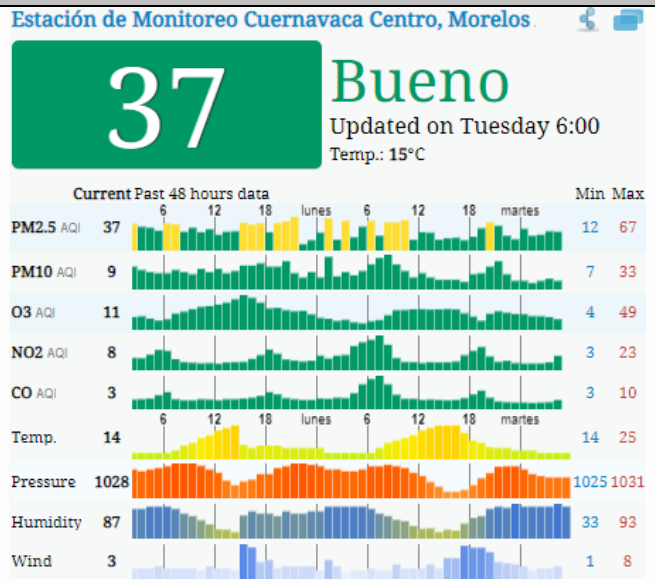
Fecha: 03 de agosto del 2021  
Semana Epidemiológica: 31  
Área: Coordinación de Vigilancia Epidemiológica, UIES.

## INFORME DE TEMPERATURAS Y CALIDAD DEL AIRE

Fuente: Comisión Estatal de Agua (CEAGUA)

ICA	CALIDAD DEL AIRE	RECOMENDACIONES A LA POBLACIÓN
0-50	Buena	No se anticipan impactos a la salud cuando la calidad del aire se encuentra en este intervalo.
51-100	Moderada	Las personas extraordinariamente sensitivas deben considerar limitación de los esfuerzos físicos excesivos y prolongados al aire.
101-150	Dañina a la salud de los grupos sensitivos	Los niños adultos activos, y personas con enfermedades respiratorias tales como el asma, deben evitar los esfuerzos físicos excesivos y prolongados al aire.
151-200	Dañina a la salud	Los niños adultos activos, y personas con enfermedades respiratorias tales como el asma, deben evitar los esfuerzos físicos excesivos y prolongados al aire libre; las demás personas, especialmente los niños, deben limitar los esfuerzos excesivos y prolongados al aire libre.
201-300	Muy dañina a la salud	Los niños adultos activos, y personas con enfermedades respiratorias tales como el asma, deben evitar todos los esfuerzos excesivos al aire libre; las demás personas, especialmente los niños, deben limitar los esfuerzos físicos excesivos al aire libre.
300+	Arriesgado	

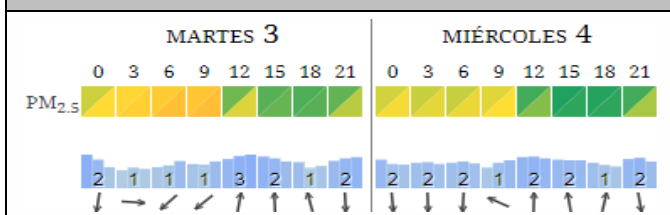
### CALIDAD DEL AIRE CUERNAVACA, MORELOS.



### PRONOSTICO DE TEMPERATURAS POR MUNICIPIO

Municipio	Máx	Mín	Municipio	Máx	Mín
Amacuzac	35°	15°	Puente de Ixtla	34°	18°
Axochiapan	33°	18°	Temixco	34°	16°
Ayala	32°	18°	Tepalcingo	33°	19°
Cuautla	29°	16°	Tepoztlán	32°	15°
Cuernavaca	28°	15°	Tlaltizapan	34°	17°
Huitzilac	22°	9°	Tlaquiltenango	35°	18°
Jiutepec	30°	15°	Zacatepec	34°	20°
Jojutla	35°	20°	Zacualpan de Amilpas	27°	14°

### PRONOSTICO DE LA CALIDAD DEL AIRE



### TEMPERATURAS MAXIMAS Y MINIMAS, ÚLTIMAS 24 HRS

Mínimas		Máximas	
Huitzilac	22° 9°	35° 20°	Jojutla
Tetela del Volcán	22° 11°	35° 18°	Tlaquiltenango
Totolapan	24° 13°	34° 20°	Zacatepec
Ocuituco	24° 14°	34° 18°	Puente de Ixtla

<http://ssm.gob.mx>

Servicios de Salud Morelos

@MorelosSalud

Callejón Borda N°3 Col. Centro C.P. 62000  
Teléfono (777) 312 62 31 / 314 33 36 ext. 222

Calle Gómez Azcárate No. 205, Col. Lomas de la Selva  
C.P. 62270, Cuernavaca, Morelos. Tel.: 777 102 25 56



MORELOS  
2018 - 2024

SERVICIOS  
DE SALUD

Fecha: 03 de agosto del 2021  
Semana Epidemiológica: 31  
Área: Coordinación de Vigilancia  
Epidemiológica, UIES.

## INFORME DE MONITOREO EPIDEMIOLÓGICO

Fuente: Jurisdicciones Sanitarias del estado de Morelos.

### JURISDICCION SANITARIA I:

- SIN EVENTOS EXTRAORDINARIOS.

### JURISDICCION SANITARIA II:

- SIN EVENTOS EXTRAORDINARIOS.

### JURISDICCION SANITARIA III:

- SIN EVENTOS EXTRAORDINARIOS.

### LOCALIDADES CON LLUVIAS MÁXIMAS REGISTRADAS EN LAS ÚLTIMAS 24 HORAS.

Incremento de la nubosidad por la tarde, además de presencia de lluvias ligeras a moderadas (**0.1 a 5.0 mm**) en el estado.

**Hasta el momento de este informe no se cuenta con ningún reporte de afectaciones de consideración en materia de Salud.**

Fuente: Coordinación de Urgencias Epidemiológicas y Desastres.



<http://ssm.gob.mx>



Servicios de Salud Morelos



@MorelosSalud

Callejón Borda N°3 Col. Centro C.P. 62000  
Teléfono (777) 312 62 31 / 314 33 36 ext. 222

Calle Gómez Azcárate No. 205, Col. Lomas de la Selva  
C.P. 62270, Cuernavaca, Morelos. Tel.: 777 102 25 56