



**MORELOS**  
2018 - 2024

**SERVICIOS  
DE SALUD**

**Fecha:** 04 de agosto del 2021  
**Semana Epidemiológica:** 31  
**Área:** Coordinación de Vigilancia Epidemiológica, UIES.

## INFORME DIARIO DE MONITOREO DE MEDIOS\*

\*Vigilancia basada en eventos de interés epidemiológico mediante el monitoreo de medios abiertos de comunicación locales y nacionales.

### Reporte de eventos:

Amenaza	Tema	Medio	Fecha	Resumen	Liga	Prioridad
Biológico	Se quedan sin vacuna menores de 30 años	El sol de Cuernavaca	04 agosto 2021	En la sede de vacunación en el Instituto Tecnológico de Zacatepec no se autorizó la aplicación del biológico a jóvenes de 18 a 29 años.	<a href="https://www.elsoldecuernavaca.com.mx/local/menores-de-30-anos-se-quedan-sin-vacuna-en-zacatepec-7042738.html">https://www.elsoldecuernavaca.com.mx/local/menores-de-30-anos-se-quedan-sin-vacuna-en-zacatepec-7042738.html</a>	Bajo
Biológico	Comerciantes piden filtros sanitarios	El sol de Cuernavaca	04 agosto 2021	Guadalupe Torres, dirigente de los comerciantes, refirió que a nivel estado y hasta en la localidad se ha dado un aumento en el número de contagios, por lo cual han mostrado su preocupación y de ahí su llamado a no bajar la guardia frente a la Covid-19.	<a href="https://www.elsoldecuernavaca.com.mx/local/comerciantes-de-yecapixtla-piden-filtros-sanitarios-7042720.html">https://www.elsoldecuernavaca.com.mx/local/comerciantes-de-yecapixtla-piden-filtros-sanitarios-7042720.html</a>	Bajo
Biológico	Jóvenes Covid-19	El sol de Cuernavaca	03 agosto 2021	Las personas de 20 a 30 años de edad concentran la población con más número de casos de Covid-19 registrados en Cuernavaca, señaló la secretaria de Bienestar Social y Valores del Ayuntamiento de Cuernavaca, Paola Blanco Pineda, siendo en este mismo grupo de edad el que contribuye a las estadísticas en las últimas semanas.	<a href="https://www.elsoldecuernavaca.com.mx/local/jovenes-los-mas-afectados-por-el-covid-19-por-ahora-7039810.html">https://www.elsoldecuernavaca.com.mx/local/jovenes-los-mas-afectados-por-el-covid-19-por-ahora-7039810.html</a>	Bajo
Biológico	Llaman a Jóvenes a reducir movilidad	Diario de Morelos	04 agosto 2021	Diego Arturo Alcázar Pérez, director del Instituto de las Personas Adolescentes y Jóvenes (Impajoven), lamentó que la tercera ola de COVID-19 afecte a este sector y convocó a disminuir la movilidad y extremar medidas preventivas.	<a href="https://www.diariodemorelos.com/noticias/llaman-j-venes-de-morelos-reducir-la-movilidad">https://www.diariodemorelos.com/noticias/llaman-j-venes-de-morelos-reducir-la-movilidad</a>	Bajo
Biológico	Jóvenes más afectados por Covid-19	Diario de Morelos	04 agosto 2021	El director del Instituto de la Juventud de Cuernavaca, Kevin Giles Zorrilla, aseguró que la aplicación de la vacuna provocó que la población relajara las medidas preventivas contra COVID-19 y se elevaran las cifras de contagios y muertes.	<a href="https://www.diariodemorelos.com/noticias/coronavirus-contagios-en-morelos-sector-de-18-29-os">https://www.diariodemorelos.com/noticias/coronavirus-contagios-en-morelos-sector-de-18-29-os</a>	Bajo
Biológico	Colonias con mayor riesgo de contagio por Covid-19	Diario de Morelos	03 agosto 2021	Municipios como Cuautla, Yautepec, Yecapixtla, Tepoztlán y Ayala presentan entre 3 y 5 colonias con mayores casos registrados de COVID19, de acuerdo con datos de la Secretaría de Salud estatal.	<a href="https://www.diariodemorelos.com/noticias/colonias-con-alto-riesgo-de-contagio-por-covid19-en-cuautla-yautepec-yecapixtla-tepoztl-n-y-ayala">https://www.diariodemorelos.com/noticias/colonias-con-alto-riesgo-de-contagio-por-covid19-en-cuautla-yautepec-yecapixtla-tepoztl-n-y-ayala</a>	Bajo
Biológico	Suspenden agua en 4 colonias	Diario de Morelos	04 agosto 2021	El Sistema de Agua Potable y Alcantarillado del Municipio de Cuernavaca (SAPAC), informa que, debido a los trabajos de mantenimiento y rehabilitación del pozo Chamilpa II a realizarse del 9 al 12 de agosto, será necesario suspender el servicio del vital líquido en las colonias Universidad, La Mojonera, Campo Florido y Santa María Ahuacatlán.	<a href="https://www.diariodemorelos.com/noticias/suspenden-n-agua-en-4-colonias-de-cuernavaca-que-cules-son">https://www.diariodemorelos.com/noticias/suspenden-n-agua-en-4-colonias-de-cuernavaca-que-cules-son</a>	Bajo



<http://ssm.gob.mx>



Servicios de Salud Morelos



@MorelosSalud

Callejón Borda N°3 Col. Centro C.P. 62000  
Teléfono (777) 312 62 31 / 314 33 36 ext. 222

**Calle Gómez Azcárate No. 205, Col. Lomas de la Selva  
C.P. 62270, Cuernavaca, Morelos. Tel.: 777 102 25 56**



**MORELOS**  
2018 - 2024

**SERVICIOS  
DE SALUD**

**Fecha:** 04 de agosto del 2021  
**Semana Epidemiológica:** 31  
**Área:** Coordinación de Vigilancia Epidemiológica, UIES.

Amenaza	Tema	Medio	Fecha	Resumen	Liga	Prioridad
Biológico	Recolección de basura	La Unión	04 agosto 2021	La falta de abastecimiento de combustible provocó que camiones recolectores de basura, pertenecientes a la empresa KS Ambiental suspendieran la mañana de ayer el servicio de recolección de basura, lo que se corrigió horas más tarde.	<a href="https://launion.com.mx/morelos/sociedad/noticias/186873-corrige-ks-falla-que-impidio-recoleccion-tempranera-de-basura.html">https://launion.com.mx/morelos/sociedad/noticias/186873-corrige-ks-falla-que-impidio-recoleccion-tempranera-de-basura.html</a>	Bajo
Biológico	Lluvias inundan viviendas de Jojutla	La Unión	04 agosto 2021	La brigada de Protección Civil de Jojutla informó que mantiene trabajos de limpieza en depósitos de agua (pozos y cisternas) de algunas de las viviendas afectadas de la colonia Santa María Tlatenchi, que se inundaron a consecuencia de la intensa lluvia de la noche del lunes y la madrugada de este martes.	<a href="https://launion.com.mx/morelos/zona-sur/noticias/186883-lluvias-inundan-viviendas-de-colonias-de-jojutla.html">https://launion.com.mx/morelos/zona-sur/noticias/186883-lluvias-inundan-viviendas-de-colonias-de-jojutla.html</a>	Bajo
Biológico	Falta de agua	El Regional del Sur	04 agosto 2021	Vecinos de las colonias Ciudad Chapultepec y Revolución del municipio de Cuernavaca, bloquearon la tarde de este martes el bulevar Cuauhnáhuac para exigir el abasto de agua potable, ya que tienen más de 10 días sin el vital líquido.	<a href="https://www.elregional.com.mx/bloquean-bulevar-cuauhnahuac-exigen-el-abasto-de-agua-potable">https://www.elregional.com.mx/bloquean-bulevar-cuauhnahuac-exigen-el-abasto-de-agua-potable</a>	Bajo
Biológico	Lluvias inundan viviendas de Jojutla	Zona Centro	04 agosto 2021	Señaló que desde hace 4 años cada temporada de lluvia se les inunda, al recordar que el 2020 hubo más afectaciones; y es que para los vecinos la principal causa de que se les inunde fue la edificación de la unidad habitacional Villas Aqua.	<a href="https://www.zonacentronoticias.com/2021/08/vecina-de-santa-maria-de-tlatenchi-en-jojutla-afectada-por-inundaciones-tras-intensa-lluvia-del-lunes-y-hoy-martes/">https://www.zonacentronoticias.com/2021/08/vecina-de-santa-maria-de-tlatenchi-en-jojutla-afectada-por-inundaciones-tras-intensa-lluvia-del-lunes-y-hoy-martes/</a>	Bajo
Biológico	Prevención de enfermedad es diarreicas	Zona Centro	03 agosto 2021	Ante el incremento de las temperaturas, Servicios de Salud de Morelos (SSM) emitió una serie de recomendaciones a la población para evitar Enfermedades Diarreicas Agudas (EDA's). Eduardo Sesma Medrano, encargado de despacho de la Jurisdicción Sanitaria I de SSM, hizo hincapié en lavarse de manera frecuente las manos con agua y jabón, o usar alcohol gel al 70 por ciento; tomar al menos dos litros de agua hervida, clorada o purificada.	<a href="https://www.zonacentronoticias.com/2021/08/emite-ssm-recomendaciones-para-evitar-enfermedades-diarreicas-agudas/">https://www.zonacentronoticias.com/2021/08/emite-ssm-recomendaciones-para-evitar-enfermedades-diarreicas-agudas/</a>	Bajo



<http://ssm.gob.mx>



Servicios de Salud Morelos



@MorelosSalud

Callejón Borda N°3 Col. Centro C.P. 62000  
Teléfono (777) 312 62 31 / 314 33 36 ext. 222

**Calle Gómez Azcárate No. 205, Col. Lomas de la Selva  
C.P. 62270, Cuernavaca, Morelos. Tel.: 777 102 25 56**



**MORELOS**  
2018 - 2024

**SERVICIOS  
DE SALUD**

Fecha: 04 de agosto del 2021  
Semana Epidemiológica: 31  
Área: Coordinación de Vigilancia  
Epidemiológica, UIES.

## INFORME DE RIESGOS METEOROLOGICOS

Fuente: Servicio Meteorológico Nacional de México, CONAGUA.

### LLUVIAS PUNTUALES INTENSAS EN GUERRERO Y OAXACA, ASÍ COMO LLUVIAS MUY FUERTES EN SONORA, CHIHUAHUA, COAHUILA, NUEVO LEÓN, TAMAULIPAS, DURANGO, SINALOA, GUANAJUATO, ESTADO DE MÉXICO, VERACRUZ Y CHIAPAS

Este día, el frente Núm. 62 (fuera de temporada) se extenderá con características de estacionario sobre el norte y noreste de México, interaccionará con la **entrada de humedad del Golfo de México**, originando chubascos y lluvias fuertes a puntuales muy fuertes, descargas eléctricas y posibles granizadas sobre las regiones mencionadas. En tanto, un **canal de baja presión** se extenderá a lo largo de la Sierra Madre Occidental, y en interacción con **inestabilidad atmosférica superior**, provocarán lluvias fuertes a muy fuertes, descargas eléctricas y posible caída de granizo en el noroeste y occidente del país. La **onda tropical Núm. 17** se localizará al sur de las costas de Baja California Sur, dejando de afectar las costas de México; y la **onda tropical Núm. 18** recorrerá el sureste, oriente, sur y centro del territorio nacional, generando lluvias fuertes a muy fuertes, descargas eléctricas y posibles granizadas sobre las regiones mencionadas, incluido el Valle de México, y con tormentas puntuales intensas en Oaxaca y Guerrero. También, se mantendrá ambiente caluroso a muy caluroso sobre gran parte del país con temperaturas de 40°C a 45°C en el noroeste de Sonora, pudiendo superar los 45°C en el norte de Baja California.

Para información de la Tormenta Tropical "Hilda" y de las Zona de Baja Presión con probabilidad de desarrollo ciclónico tanto en el Océano Pacífico como en el Océano Atlántico, consultar a través de:

<https://smn.conagua.gob.mx/es/pronosticos/avisos/aviso-de-ciclon-tropical-en-el-oceano-pacifico>

**Possible caída de granizo:** Puebla, Tlaxcala, Estado de México, Ciudad de México, **Morelos**, Guerrero, Oaxaca  
**Posibilidad de tormentas eléctricas:** Puebla, Tlaxcala, Estado de México, Ciudad de México, **Morelos**, Guerrero, Oaxaca, Chiapas, Tabasco, Campeche y Yucatán.

**Las lluvias podrían acompañarse de descargas eléctricas, fuertes vientos y posible caída de granizo**

#### Pronostico de Precipitación:


**Intervalos de chubascos con lluvias puntuales fuertes (25.1 a 50.0 mm):** Baja California Sur, Aguascalientes, Zacatecas, Nayarit, Jalisco, Michoacán, **Morelos**, Ciudad de México, Querétaro, Hidalgo, Puebla, Tlaxcala y Tabasco.

#### Pronostico de Temperaturas Máximas:

**Temperaturas máximas de 35 a 40 °C:** Baja California Sur, Sinaloa, Coahuila, Nuevo León, Tamaulipas, San Luis Potosí (oriente), Veracruz (norte), Tabasco, Campeche, Yucatán y Quintana Roo.

#### Pronostico en región Mesa Central:

**Cielo nublado a lo largo del día con lluvias puntuales** muy fuertes en Guanajuato; **así como fuertes en Morelos**, Querétaro, Hidalgo, Puebla y Tlaxcala, todas con descargas eléctricas y con posible caída de granizo. Bancos de niebla matutinos en zonas serranas. Ambiente frío a fresco al amanecer y cálido por la tarde. Viento de dirección variable de 10 a 25 km/h en la región con rachas de hasta 40 km/h en zonas de tormenta.



Callejón Borda N°3 Col. Centro C.P. 62000  
Teléfono (777) 312 62 31 / 314 33 36 ext. 222

Calle Gómez Azcárate No. 205, Col. Lomas de la Selva  
C.P. 62270, Cuernavaca, Morelos. Tel.: 777 102 25 56



**MORELOS**  
2018 - 2024

**SERVICIOS  
DE SALUD**

Fecha: 04 de agosto del 2021  
Semana Epidemiológica: 31  
Área: Coordinación de Vigilancia Epidemiológica, UIES.

# INFORME DE MONITOREO VOLCÁNICO Y SISMOLÓGICO

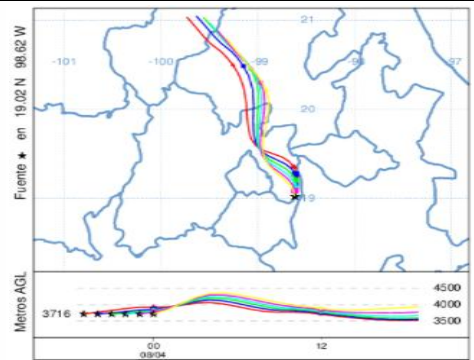
**Fuente:** Servicio Sismológico Nacional, UNAM. / Centro nacional de Prevención de Desastres (CENAPRED)-SEGOB, SENEAM-SCT y NOAA.

En las últimas 24 horas, mediante los sistemas de monitoreo del **volcán Popocatepetl** se identificaron **68 exhalaciones, algunas de ellas acompañadas de vapor de agua, gases volcánicos y bajo contenido de ceniza**. También se registraron **341 minutos de temblor de baja amplitud**. Por la noche se pudo observar incandescencia sobre del cráter. Durante la mañana no se ha tenido visibilidad constante debido a las condiciones de nubosidad, sin embargo **se ha observado emisión constante de vapor de agua y gases volcánicos con dirección oeste-noroeste**.

NIVEL DE ALERTA	SEMAFORO	AMARILLO-FASE 2	RECOMENDACIONES PARA LA FASE AMARILLO FASE 2
	<b>Incremento de actividad:</b> <ul style="list-style-type: none"> <li>Pluma de vapor de agua y gas</li> <li>Ligera caída de ceniza en áreas cercanas</li> <li>Caída de fragmentos incandescentes</li> <li>Crecimiento y destrucción de domos de lava</li> <li>Posibilidad de flujos piroclásticos por explosiones</li> <li>Flujos de lodo o escombros de corto alcance</li> </ul>		<ol style="list-style-type: none"> <li>Continuar con el radio de seguridad de 12 km, por lo que la permanencia en esa área no está permitida.</li> <li>Controlar el tránsito entre Santiago Xalitzintla y San Pedro Nexapa, vía Paso de Cortés.</li> <li>A las autoridades de Protección Civil, mantener sus procedimientos preventivos, de acuerdo con sus planes operativos.</li> <li>A la población se le recomienda elevar la atención a los avisos de las autoridades de su localidad y se exhorta a no acercarse al volcán, y mucho menos al cráter.</li> <li>Mantenerse fuera de cañadas ante posibles flujos de lodo, principalmente en temporada de lluvias.</li> </ol>

## PRONOSTICO DE CAIDA DE CENIZA

En caso de una exhalación de ceniza volcánica, **el pronóstico de trayectoria hacia el nor-noroeste**, (simulando exhalación cada hora en las próximas 6 horas) a su paso por la zona oeste del estado de Puebla; zona sureste, este y nor-noreste del estado de México, para las primeras 12 horas de pronóstico (14:00 a las 02:00 hora local). Posteriormente para las últimas 12 horas de pronóstico, (02:00 a las 14:00 hora local del día siguiente), las trayectorias continuarán sobre la zona nor-noreste del Estado de México; zona sur, centro y oeste del estado de Hidalgo y zona este del estado de Querétaro.



SISMOS	<p>Se registró sismo de magnitud de <b>4.9 grados</b> Richter, a las 04:58:27 hrs con localización del epicentro a 10 km al este de Veracruz, Veracruz.</p> <p style="background-color: yellow; text-align: center;"><b>NO PERCIBIDO EN EL ESTADO DE MORELOS.</b></p>	
--------	---	--

## REPORTE DE DAÑOS A LA POBLACION

### PROTECCIÓN CIVIL

Sin reporte de daños a la población ni a la infraestructura en salud.



**MORELOS**  
2018 - 2024

**SERVICIOS  
DE SALUD**

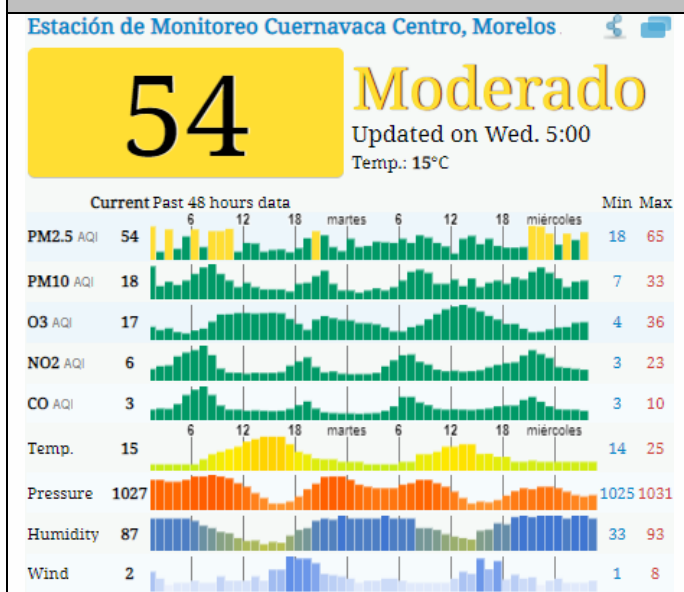
Fecha: 04 de agosto del 2021  
Semana Epidemiológica: 31  
Área: Coordinación de Vigilancia Epidemiológica, UIES.

## INFORME DE TEMPERATURAS Y CALIDAD DEL AIRE

Fuente: Comisión Estatal de Agua (CEAGUA)

ICA	CALIDAD DEL AIRE	RECOMENDACIONES A LA POBLACIÓN
0-50	Buena	No se anticipan impactos a la salud cuando la calidad del aire se encuentra en este intervalo.
51-100	Moderada	Las personas extraordinariamente sensitivas deben considerar limitación de los esfuerzos físicos excesivos y prolongados al aire.
101-150	Dañina a la salud de los grupos sensitivos	Los niños adultos activos, y personas con enfermedades respiratorias tales como el asma, deben evitar los esfuerzos físicos excesivos y prolongados al aire.
151-200	Dañina a la salud	Los niños adultos activos, y personas con enfermedades respiratorias tales como el asma, deben evitar los esfuerzos físicos excesivos y prolongados al aire libre; las demás personas, especialmente los niños, deben limitar los esfuerzos excesivos y prolongados al aire libre.
201-300	Muy dañina a la salud	Los niños adultos activos, y personas con enfermedades respiratorias tales como el asma, deben evitar todos los esfuerzos excesivos al aire libre; las demás personas, especialmente los niños, deben limitar los esfuerzos físicos excesivos al aire libre.
300+	Arriesgado	

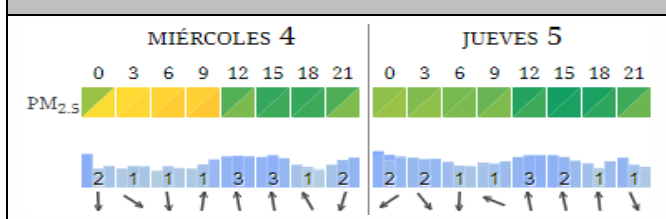
### CALIDAD DEL AIRE CUERNAVACA, MORELOS.



### PRONOSTICO DE TEMPERATURAS POR MUNICIPIO

Municipio	Máx	Mín	Municipio	Máx	Mín
Amacuzac	34°	16°	Puente de Ixtla	34°	18°
Axochiapan	33°	18°	Temixco	33°	16°
Ayala	32°	18°	Tepalcingo	33°	19°
Cuautla	28°	15°	Tepoztlán	31°	15°
Cuernavaca	28°	14°	Tlaltizapan	33°	17°
Huitzilac	20°	9°	Tlaquiltenango	35°	18°
Jiutepec	30°	15°	Zacatepec	34°	20°
Jojutla	34°	19°	Zacualpan de Amilpas	24°	13°

### PRONOSTICO DE LA CALIDAD DEL AIRE



### TEMPERATURAS MAXIMAS Y MINIMAS, ÚLTIMAS 24 HRS

Mínimas		Máximas	
Huitzilac	20° 9°	35° 18°	Tlaquiltenango
Tetela del Volcán	21° 12°	34° 20°	Zacatepec
Ocuituco	22° 14°	34° 19°	Jojutla
Totolapan	23° 14°	34° 18°	Puente de Ixtla

<http://ssm.gob.mx>

Servicios de Salud Morelos

@MorelosSalud

Callejón Borda N°3 Col. Centro C.P. 62000  
Teléfono (777) 312 62 31 / 314 33 36 ext. 222

Calle Gómez Azcárate No. 205, Col. Lomas de la Selva  
C.P. 62270, Cuernavaca, Morelos. Tel.: 777 102 25 56



**MORELOS**  
2018 - 2024

**SERVICIOS  
DE SALUD**

**Fecha:** 04 de agosto del 2021  
**Semana Epidemiológica:** 31  
**Área:** Coordinación de Vigilancia Epidemiológica, **UIES.**

## INFORME DE MONITOREO EPIDEMIOLÓGICO

**Fuente:** Jurisdicciones Sanitarias del estado de Morelos.

### JURISDICCION SANITARIA I:

- SIN EVENTOS EXTRAORDINARIOS.

### JURISDICCION SANITARIA II:

- SIN EVENTOS EXTRAORDINARIOS.

### JURISDICCION SANITARIA III:

- SIN EVENTOS EXTRAORDINARIOS.

### EVENTOS METEOROLÓGICOS EN SEGUIMIENTO POR DAÑOS A LA SALUD

TIPO DE EVENTO	LOCALIDAD AFECTADA	DESCRIPCIÓN
Inundacion de la colonia Santa Maria Tlatenchi derivado de las lluvias leves a moderadas del pasado lunes 02/08/2021 en el estado.	<b>Colonia Santa Maria Tlatenchi, municipio de Jojutla.</b>	<p>Se presentaron inundacion de posos y cisternas de la localidad, ademas de inundacion en via publica y en algunas casas que presentan solo daños materiales, no se informa de daños a la salud de la poblacion ni daños a la infraestructura en salud.</p> <p>La Jurisdiccion sanitaria se encuentra en actividades de promocion de la salud en prevencion de diarreas y lavado de manos, asi como notificacion a unidades de salud cercanas para la notificacion de incremento en casos de diarreas.</p> <p>Se dará seguimiento y se informará de cualquier eventualidad.</p> <p><b>Hasta el momento de este informe no se cuenta con ningún reporte de afectaciones de consideración en materia de Salud.</b></p>



<http://ssm.gob.mx>



Servicios de Salud Morelos



@MorelosSalud

Callejón Borda N°3 Col. Centro C.P. 62000  
Teléfono (777) 312 62 31 / 314 33 36 ext. 222

**Calle Gómez Azcárate No. 205, Col. Lomas de la Selva  
C.P. 62270, Cuernavaca, Morelos. Tel.: 777 102 25 56**