



MORELOS
2018 - 2024

**SERVICIOS
DE SALUD**

Fecha: 07 de agosto del 2021
Semana Epidemiológica: 31
Área: Coordinación de Vigilancia
Epidemiológica, UIES.

INFORME DIARIO DE MONITOREO DE MEDIOS*

*Vigilancia basada en eventos de interés epidemiológico mediante el monitoreo de medios abiertos de comunicación locales y nacionales.

Reporte de eventos:

Amenaza	Tema	Medio	Fecha	Resumen	Liga	Prioridad
Biológico	Covid-19	El sol de Cuernavaca	06 agosto 2021	En cada pase de lista, los policías preventivos a cargo del Estado tienen que enviar una fotografía a sus superiores para comprobar que antes de salir a servicio llevan su cubrebocas y prohibido dejar de fumar o bajarlo, esto como una medida preventiva ante la Covid-19 que rigurosamente deben cumplir.	https://www.elsoldecuernavaca.com.mx/local/casos-de-covid-en-policias-de-morelos-son-minimos-ces-7055662.html	Bajo
Biológico	Covid-19	El sol de Cuernavaca	07 agosto 2021	Según datos de la Secretaría de Desarrollo Sustentable, en Morelos se generan alrededor de mil 72 toneladas de residuos sólidos al día, es decir, de 1.1 a 1.3 kilogramos por persona.	https://www.elsoldecuernavaca.com.mx/local/basura-un-problema-ignorado-pero-cada-vez-mayor-7055672.html	Bajo
Biológico	Morelos en semáforo amarillo	El sol de Cuernavaca	06 agosto 2021	La Secretaría de Salud del gobierno federal ratificó la tarde de este viernes que el semáforo epidémico por covid-19 en Morelos continuará en el color amarillo durante dos semanas más, a partir del lunes próximo y hasta el próximo 22 de agosto. En el color amarillo, el riesgo de contagio es considerado como de nivel medio, lo que hace necesario que la población siga implementando las medidas preventivas correspondientes y evite asistir a eventos masivos y lugares concurridos.	https://www.elsoldecuernavaca.com.mx/local/morelos-seguira-en-semáforo-amarillo-7054307.html	Bajo
Biológico	Casos activos Covid-19 en Morelos	Diario de Morelos	06 agosto 2021	La Secretaría de Salud informa que a la fecha en Morelos se han estudiado 179 mil 250 personas, de las cuales se han confirmado 37 mil 559 con coronavirus COVID-19; 787 están activas y se han registrado 3 mil 928 defunciones.	https://www.diariodemorelos.com/noticias/alerta-casi-800-casos-activos-en-morelos-por-covid19	Bajo
Biológico	Posible regresos a clases	Diario de Morelos	06 agosto 2021	Con la finalidad de crear un plan de trabajo para la atención a las escuelas en materia de infraestructura de cara a un posible regreso a clases en Morelos, la encargada de despacho de la Secretaría de Obras Públicas Morelos, Leticia Nolasco Ortigoza, sostuvo una reunión con Eliacián Salgado de la Paz, director del Instituto de la Educación Básica del Estado de Morelos (IEBEM).	https://www.diariodemorelos.com/noticias/trabajadora-prepare-ante-posible-regreso-clases-en-morelos	Bajo
Biológico	Desazolve de coladeras en la Estación	La Unión	06 agosto 2021	personal de la Subsecretaría de Protección Civil de Cuernavaca, apoyó a los vecinos de los Patios de la Estación para desazolver la cancha de usos múltiples de dicha colonia, ya que esto genera un foco de infección para las personas que practican el patinaje urbano.	https://launion.com.mx/morelos/sociedad/noticias/187079-apoya-proteccion-civil-en-desazolve-de-coladeras-en-patios-de-la-estacion.html	Bajo
Biológico	Pronostico de temperaturas para Morelos	La Unión	06 agosto 2021	La Comisión Estatal del Agua (Ceagua) dio a conocer que este fin de semana prevalecerá tiempo variable, nublados por la tarde, mañanas frías y tormentas dispersas.	https://launion.com.mx/morelos/sociedad/noticias/187076-se-pronostica-fin-de-semana-con-cielo-medio-nublado-para-morelos.html	Bajo



<http://ssm.gob.mx>



Servicios de Salud Morelos



@MorelosSalud

Callejón Borda N°3 Col. Centro C.P. 62000
Teléfono (777) 312 62 31 / 314 33 36 ext. 222

**Calle Gómez Azcárate No. 205, Col. Lomas de la Selva
C.P. 62270, Cuernavaca, Morelos. Tel.: 777 102 25 56**



MORELOS
2018 - 2024

**SERVICIOS
DE SALUD**

Fecha: 07 de agosto del 2021
Semana Epidemiológica: 31
Área: Coordinación de Vigilancia Epidemiológica, **UIES.**

Amenaza	Tema	Medio	Fecha	Resumen	Liga	Prioridad
Biológico	Covid-19	El sol de Cuernavaca	07 agosto 2021	Entre 100 y 130 personas resultaron positivas cada día en las pruebas antigénicas de covid-19 que aplicaron esta semana en el módulo que instaló la Secretaría de Salud en este municipio, informó el director de Protección Civil local, Raymundo Cortés Jiménez.	https://launion.com.mx/morelos/zona-sur/noticias/187086-reportan-al-menos-500-casos-positivos-por-covid-19-en-tlaquiltenango.html	Bajo



<http://ssm.gob.mx>



Servicios de Salud Morelos



@MorelosSalud

Callejón Borda N°3 Col. Centro C.P. 62000
Teléfono (777) 312 62 31 / 314 33 36 ext. 222

**Calle Gómez Azcárate No. 205, Col. Lomas de la Selva
C.P. 62270, Cuernavaca, Morelos. Tel.: 777 102 25 56**



MORELOS
2018 - 2024

**SERVICIOS
DE SALUD**

Fecha: 07 de agosto del 2021
Semana Epidemiológica: 31
Área: Coordinación de Vigilancia Epidemiológica, UIES.

INFORME DE RIESGOS METEOROLOGICOS

Fuente: Servicio Meteorológico Nacional de México, CONAGUA.

LLUVIAS PUNTUALES INTENSAS EN ZONAS DE SINALOA, OAXACA Y CHIAPAS

Para hoy, la **onda tropical Núm. 18** se asociará con una **zona de baja presión con probabilidad de desarrollo ciclónico** al sur de las costas de Jalisco, y por la tarde, dicha onda tropical interaccionará con un **canal de baja presión**, originando lluvias de fuertes a muy fuertes acompañadas de descargas eléctricas y posibles granizadas en el noroeste, occidente y centro del país, con puntuales intensas en el norte de Sinaloa. Por otro lado, una **nueva onda tropical Núm. 19** se desplazará al sur de la Península de Yucatán e interaccionará gradualmente con un **canal de baja presión** sobre el sureste mexicano, generando lluvias puntuales intensas en Oaxaca y Chiapas, muy fuertes en Puebla y Veracruz, así como fuertes en Campeche, Yucatán y Quintana Roo. Finalmente, prevalecerá el ambiente muy caluroso en el noroeste de México con temperaturas máximas que pueden superar los 40°C en el noroeste de Sonora y norte de Baja California.

Para información de las **Zonas de Baja Presión con probabilidad de desarrollo ciclónico en los Océanos Atlántico y Pacífico**, consulta los avisos del Servicio Meteorológico Nacional en:

<https://smn.conagua.gob.mx/es/pronosticos/avisos/aviso-de-ciclone-tropical-en-el-oceano-pacifico>

Possible caída de granizo: Estado de México, Ciudad de México, Guerrero, Oaxaca, **Morelos** y Puebla.

Posibilidad de tormentas eléctricas: Estado de México, Ciudad de México, **Morelos**, Puebla, Guerrero, Oaxaca, Chiapas, Veracruz, Tabasco, Campeche, Yucatán y Quintana Roo.

Las lluvias podrían acompañarse de descargas eléctricas, fuertes vientos y posible caída de granizo

Pronostico de Precipitación:


Intervalos de chubascos (5.1 a 25.0 mm): Coahuila, Nuevo León, Tamaulipas, Guanajuato, Hidalgo, Tlaxcala y **Morelos**.

Pronostico de Temperaturas Máximas:

Temperaturas máximas de 35 a 40°C: Baja California Sur, Sinaloa, Nayarit, Jalisco, Chihuahua, Coahuila, Nuevo León, Tamaulipas, San Luis Potosí (oriente), Veracruz (norte), Tabasco, Campeche, Yucatán y Quintana Roo, además de la costa de Chiapas.

Pronostico en región Mesa Central:

Cielo medio nublado por la mañana y nublado por la tarde con lluvias puntuales muy fuertes en Puebla, **intervalos de chubascos en** Guanajuato, Hidalgo, Tlaxcala y **Morelos**, así como lluvias aisladas en Querétaro, todas con descargas eléctricas y posible caída de granizo en Guanajuato, Morelos y Puebla. Ambiente frío a fresco al amanecer y cálido por la tarde. Viento del este de 10 a 25 km/h en la región con rachas de hasta 50 km/h en zonas de tormenta.



<http://ssm.gob.mx>



Servicios de Salud Morelos



@MorelosSalud

Callejón Borda N°3 Col. Centro C.P. 62000
Teléfono (777) 312 62 31 / 314 33 36 ext. 222

Calle Gómez Azcárate No. 205, Col. Lomas de la Selva
C.P. 62270, Cuernavaca, Morelos. Tel.: 777 102 25 56



MORELOS
2018 - 2024

**SERVICIOS
DE SALUD**

Fecha: 07 de agosto del 2021
Semana Epidemiológica: 31
Área: Coordinación de Vigilancia Epidemiológica, UIES.

INFORME DE MONITOREO VOLCÁNICO Y SISMOLÓGICO

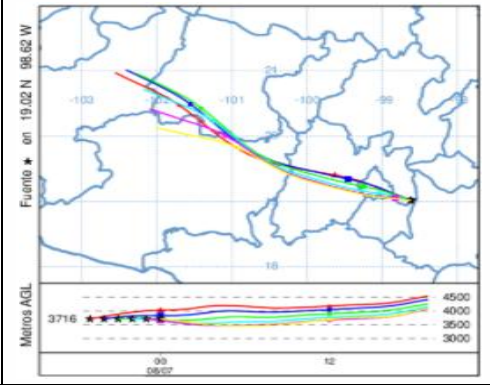
Fuente: Servicio Sismológico Nacional, UNAM. / Centro nacional de Prevención de Desastres (CENAPRED)-SEGOB, SENEAM-SCT y NOAA.

En las últimas 24 horas, mediante los sistemas de monitoreo del **volcán Popocatepetl** se identificaron **79 exhalaciones, algunas de ellas acompañadas de vapor de agua, gases volcánicos y bajo contenido de ceniza**. Adicionalmente se registraron **597 minutos de tremor de baja amplitud**. Desde hoy por la mañana y al momento de este reporte se ha tenido visibilidad parcial debido a las condiciones de nubosidad, sin embargo **se ha observado emisión constante de vapor de agua, gases volcánicos y ligeras cantidades de ceniza en dirección oeste**.

NIVEL DE ALERTA	SEMAFORO	AMARILLO-FASE 2	RECOMENDACIONES PARA LA FASE AMARILLO FASE 2
	Incremento de actividad: <ul style="list-style-type: none"> Pluma de vapor de agua y gas Ligera caída de ceniza en áreas cercanas Caída de fragmentos incandescentes Crecimiento y destrucción de domos de lava Posibilidad de flujos piroclásticos por explosiones Flujos de lodo o escombros de corto alcance 		<ol style="list-style-type: none"> 1. Continuar con el radio de seguridad de 12 km, por lo que la permanencia en esa área no está permitida. 2. Controlar el tránsito entre Santiago Xalitzintla y San Pedro Nexapa, vía Paso de Cortés. 3. A las autoridades de Protección Civil, mantener sus procedimientos preventivos, de acuerdo con sus planes operativos. 4. A la población se le recomienda elevar la atención a los avisos de las autoridades de su localidad y se exhorta a no acercarse al volcán, y mucho menos al cráter. 5. Mantenerse fuera de cañadas ante posibles flujos de lodo, principalmente en temporada de lluvias.

PRONOSTICO DE CAIDA DE CENIZA

En caso de una exhalación de ceniza volcánica, **el pronóstico de trayectoria hacia el oeste-noroeste**, (simulando exhalación cada hora en las próximas 6 horas) a su paso por la zona oeste del estado de Puebla; zona sureste, centro y oeste del estado de México; **zona noreste, norte y noroeste del estado de Morelos**; zona sureste, sur, suroeste y oeste de la Ciudad de México y zona noreste del estado de Michoacán, **para las primeras 12 horas de pronóstico** (14:00 a las 02:00 hora local). Posteriormente para las últimas 12 horas de pronóstico, (02:00 a las 14:00 hora local del día siguiente), las trayectorias continuarán sobre la zona oeste del estado de México; zona noreste, norte y nor-noroeste del estado de Michoacán; zona sur y sureste del estado de Guanajuato y zona noreste del estado de Jalisco.



SISMOS

Se registró sismo de magnitud de **4.3 grados** Richter, a las 06:17:01 hrs con localización del epicentro a 40 km al noroeste de Matías Romero, Oaxaca.

NO PERCIBIDO EN EL ESTADO DE MORELOS.



REPORTE DE DAÑOS A LA POBLACION

PROTECCIÓN CIVIL

Sin reporte de daños a la población ni a la infraestructura en salud.

<http://ssm.gob.mx>
 Servicios de Salud Morelos
 @MorelosSalud

Callejón Borda N°3 Col. Centro C.P. 62000
Teléfono (777) 312 62 31 / 314 33 36 ext. 222

**Calle Gómez Azcárate No. 205, Col. Lomas de la Selva
C.P. 62270, Cuernavaca, Morelos. Tel.: 777 102 25 56**



MORELOS
2018 - 2024

**SERVICIOS
DE SALUD**

Fecha: 07 de agosto del 2021
Semana Epidemiológica: 31
Área: Coordinación de Vigilancia Epidemiológica, UIES.

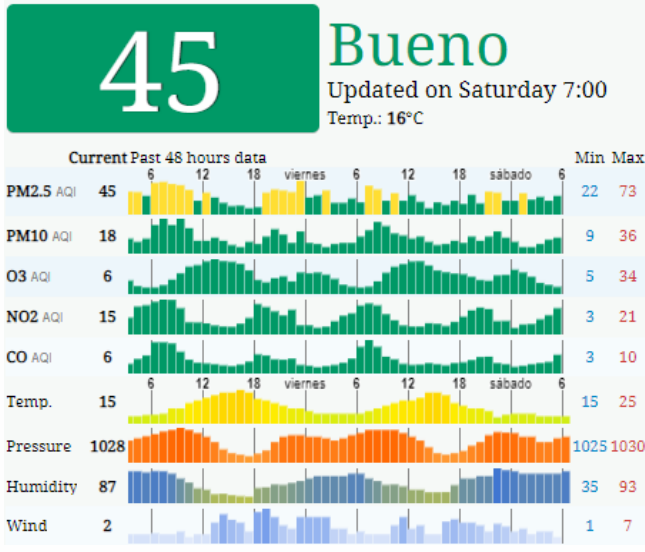
INFORME DE TEMPERATURAS Y CALIDAD DEL AIRE

Fuente: Comisión Estatal de Agua (CEAGUA)

ICA	CALIDAD DEL AIRE	RECOMENDACIONES A LA POBLACIÓN
0-50	Buena	No se anticipan impactos a la salud cuando la calidad del aire se encuentra en este intervalo.
51-100	Moderada	Las personas extraordinariamente sensitivas deben considerar limitación de los esfuerzos físicos excesivos y prolongados al aire.
101-150	Dañina a la salud de los grupos sensitivos	Los niños adultos activos, y personas con enfermedades respiratorias tales como el asma, deben evitar los esfuerzos físicos excesivos y prolongados al aire.
151-200	Dañina a la salud	Los niños adultos activos, y personas con enfermedades respiratorias tales como el asma, deben evitar los esfuerzos físicos excesivos y prolongados al aire libre; las demás personas, especialmente los niños, deben limitar los esfuerzos excesivos y prolongados al aire libre.
201-300	Muy dañina a la salud	Los niños adultos activos, y personas con enfermedades respiratorias tales como el asma, deben evitar todos los esfuerzos excesivos al aire libre; las demás personas, especialmente los niños, deben limitar los esfuerzos físicos excesivos al aire libre.
300+	Arriesgado	

CALIDAD DEL AIRE CUERNAVACA, MORELOS.

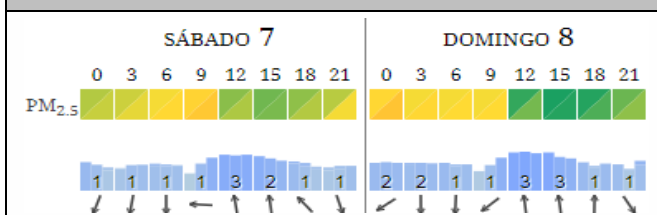
Estación de Monitoreo Cuernavaca Centro, Morelos.



PRONOSTICO DE TEMPERATURAS POR MUNICIPIO

Municipio	Máx	Mín	Municipio	Máx	Mín
Amacuzac	32°	17°	Puente de Ixtla	34°	19°
Axochiapan	33°	19°	Temixco	31°	17°
Ayala	31°	19°	Tepalcingo	32°	19°
Cuautla	28°	16°	Tepoztlán	30°	17°
Cuernavaca	27°	15°	Tlaltizapan	32°	19°
Huitzilac	18°	9°	Tlaquiltenango	35°	20°
Jiutepec	29°	16°	Zacatepec	31°	20°
Jojutla	33°	20°	Zacualpan de Amilpas	24°	13°

PRONOSTICO DE LA CALIDAD DEL AIRE



TEMPERATURAS MAXIMAS Y MINIMAS, ÚLTIMAS 24 HRS

Mínimas		Máximas	
Huitzilac	18° 9°	35° 20°	Tlaquiltenango
Tetela del Volcán	22° 12°	34° 19°	Puente de Ixtla
Ocuituco	23° 13°	33° 20°	Jojutla
Totalapan	24° 13°	33° 19°	Axochiapan



<http://ssm.gob.mx>



Servicios de Salud Morelos



@MorelosSalud

Callejón Borda N°3 Col. Centro C.P. 62000
Teléfono (777) 312 62 31 / 314 33 36 ext. 222

Calle Gómez Azcárate No. 205, Col. Lomas de la Selva
C.P. 62270, Cuernavaca, Morelos. Tel.: 777 102 25 56



MORELOS
2018 - 2024

**SERVICIOS
DE SALUD**

Fecha: 07 de agosto del 2021
Semana Epidemiológica: 31
Área: Coordinación de Vigilancia Epidemiológica, **UIES.**

INFORME DE MONITOREO EPIDEMIOLÓGICO

Fuente: Jurisdicciones Sanitarias del estado de Morelos.

JURISDICCION SANITARIA I:

- SIN EVENTOS EXTRAORDINARIOS.

JURISDICCION SANITARIA II:

- SIN EVENTOS EXTRAORDINARIOS.

JURISDICCION SANITARIA III:

- SIN EVENTOS EXTRAORDINARIOS.



<http://ssm.gob.mx>



Servicios de Salud Morelos



@MorelosSalud

Callejón Borda N°3 Col. Centro C.P. 62000
Teléfono (777) 312 62 31 / 314 33 36 ext. 222

**Calle Gómez Azcárate No. 205, Col. Lomas de la Selva
C.P. 62270, Cuernavaca, Morelos. Tel.: 777 102 25 56**