



**MORELOS**  
2018 - 2024

**SERVICIOS  
DE SALUD**

Fecha: 08 de agosto del 2021  
Semana Epidemiológica: 32  
Área: Coordinación de Vigilancia Epidemiológica, UIES.

## INFORME DIARIO DE MONITOREO DE MEDIOS\*

\*Vigilancia basada en eventos de interés epidemiológico mediante el monitoreo de medios abiertos de comunicación locales y nacionales.

### Reporte de eventos:

Amenaza	Tema	Medio	Fecha	Resumen	Liga	Prioridad
Biológico	Contagios Covid-19	El sol de Cuernavaca	07 agosto 2021	La Secretaría de Salud informa que a la fecha en Morelos se han estudiado 180 mil 127 personas, de las cuales se han confirmado 37 mil 930 con coronavirus COVID-19; 853 están activas y se han registrado 3 mil 933 defunciones.	<a href="https://www.elsoldecuernavaca.com.mx/local/371-contagios-nuevos-de-covid-19-en-las-ultimas-24-horas-7057201.html">https://www.elsoldecuernavaca.com.mx/local/371-contagios-nuevos-de-covid-19-en-las-ultimas-24-horas-7057201.html</a>	Bajo
Biológico	Casos activos Covid-19	Diario de Morelos	08 agosto 2021	Con 371 nuevas pacientes COVID cerró este sábado la cifra en el estado. Además, 853 casos activos, ambas cifras son las más altas en los últimos meses.	<a href="https://www.diariodemorelos.com/noticias/en-24-horas-se-sumaron-371-pacientes-covid-y-ascienden-853-los-casos-activos">https://www.diariodemorelos.com/noticias/en-24-horas-se-sumaron-371-pacientes-covid-y-ascienden-853-los-casos-activos</a>	Bajo



<http://ssm.gob.mx>



Servicios de Salud Morelos



@MorelosSalud

Callejón Borda N°3 Col. Centro C.P. 62000  
Teléfono (777) 312 62 31 / 314 33 36 ext. 222

**Calle Gómez Azcárate No. 205, Col. Lomas de la Selva  
C.P. 62270, Cuernavaca, Morelos. Tel.: 777 102 25 56**



**MORELOS**  
2018 - 2024

**SERVICIOS  
DE SALUD**

**Fecha:** 08 de agosto del 2021  
**Semana Epidemiológica:** 32  
**Área:** Coordinación de Vigilancia Epidemiológica, **UIES.**

## INFORME DE RIESGOS METEOROLOGICOS

**Fuente:** Servicio Meteorológico Nacional de México, CONAGUA.

### LLUVIAS PUNTALES MUY FUERTES EN ZONAS DE SONORA, CHIHUAHUA, JALISCO, COLIMA, MICHOACÁN, ESTADO DE MÉXICO, GUERRERO, OAXACA Y CHIAPAS

Este día, un canal de baja presión prevalecerá a lo largo de la Sierra Madre Occidental, e interaccionará con inestabilidad atmosférica superior y con el ingreso de humedad del Océano Pacífico generado por la circulación de la Tormenta Tropical "Kevin", ubicada al suroeste de las costas de Colima y Jalisco, provocando chubascos y lluvias fuertes a muy fuertes, descargas eléctricas y posible caída de granizo sobre entidades del noroeste, norte, occidente y centro del país, incluido el Valle de México. Por otra parte, la onda tropical No. 19 recorrerá el sureste de México en interacción con un canal de baja presión extendido sobre el oriente del territorio nacional, originarán chubascos y lluvias fuertes a muy fuertes con descargas eléctricas sobre las regiones mencionadas. Finalmente, se mantendrá el ambiente caluroso a muy caluroso sobre gran parte del país, con temperaturas máximas de 40°C a 45°C en zonas de Baja California y Sonora.

**Para información de la Tormenta Tropical "Kevin" y las zonas de Baja Presión con probabilidad de desarrollo ciclónico en los Océanos Atlántico y Pacífico, consulta los avisos del Servicio Meteorológico Nacional en:**

<https://smn.conagua.gob.mx/es/pronosticos/avisos/aviso-de-ciclón-tropical-en-el-oceano-pacifico>

**Possible caída de granizo:** Estado de México, Ciudad de México, **Morelos**, Guerrero y Oaxaca.

**Possibilidad de tormentas eléctricas:** Estado de México, Ciudad de México, **Morelos**, Tlaxcala, Puebla, Guerrero.

**Las lluvias podrían acompañarse de descargas eléctricas, fuertes vientos y posible caída de granizo**

#### Pronostico de Precipitación:


**Intervalos de chubascos con lluvias puntuales fuertes (25.1 a 50.0 mm):** Durango, Sinaloa, Nayarit, Guanajuato, Ciudad de México, **Morelos**, Puebla y Veracruz.

#### Pronostico de Temperaturas Máximas:

**Temperaturas máximas de 35 a 40 °C:** Baja California Sur, Chihuahua, Durango (noreste), Coahuila, Nuevo León, Tamaulipas, San Luis Potosí (oriente), Veracruz (norte), Tabasco, Yucatán y Quintana Roo y costa de Chiapas.

#### Pronostico en región Mesa Central:

**Cielo medio nublado por la mañana y nublado por la tarde con lluvias fuertes en** Guanajuato, **Morelos** y Puebla, e intervalos de chubascos en Querétaro, Hidalgo y Tlaxcala, todas con descargas eléctricas y posible caída de granizo. Ambiente frío a fresco al amanecer y cálido por la tarde. Viento del este de 10 a 25 km/h en la región con rachas de hasta 50 km/h en zonas de tormenta.



<http://ssm.gob.mx>



Servicios de Salud Morelos



@MorelosSalud

Callejón Borda N°3 Col. Centro C.P. 62000  
Teléfono (777) 312 62 31 / 314 33 36 ext. 222

**Calle Gómez Azcárate No. 205, Col. Lomas de la Selva  
C.P. 62270, Cuernavaca, Morelos. Tel.: 777 102 25 56**



**MORELOS**  
2018 - 2024

**SERVICIOS  
DE SALUD**

**Fecha:** 08 de agosto del 2021  
**Semana Epidemiológica:** 32  
**Área:** Coordinación de Vigilancia Epidemiológica, **UIES.**

## INFORME DE MONITOREO VOLCÁNICO Y SISMOLÓGICO

**Fuente:** Servicio Sismológico Nacional, UNAM. / Centro nacional de Prevención de Desastres (CENAPRED)-SEGOB, SENEAM-SCT y NOAA.

En las últimas 24 horas, mediante los sistemas de monitoreo del **volcán Popocatepetl** se identificaron **92 exhalaciones, algunas de ellas acompañadas de vapor de agua, gases volcánicos y bajo contenido de ceniza.** Adicionalmente se registraron **610 minutos de tremor de baja y mediana amplitud.** También se presentó ayer una explosión moderada a las 21:37 h, debido a las condiciones meteorológicas no se pudo determinar su altura y dirección, sin embargo, **se observaron fragmentos incandescentes a corta distancia del cráter.** Durante la mañana y al momento de este reporte se observa una ligera emisión de vapor de agua y gases volcánicos con dirección oeste noroeste.

SEMÁFORO	AMARILLO-FASE 2	RECOMENDACIONES PARA LA FASE AMARILLO FASE 2
<b>NIVEL DE ALERTA</b>	<b>Incremento de actividad:</b> <ul style="list-style-type: none"> <li>• Pluma de vapor de agua y gas</li> <li>• Ligera caída de ceniza en áreas cercanas</li> <li>• Caída de fragmentos incandescentes</li> <li>• Crecimiento y destrucción de domos de lava</li> <li>• Posibilidad de flujos piroclásticos por explosiones</li> <li>• Flujos de lodo o escombros de corto alcance</li> </ul>	<ol style="list-style-type: none"> <li>1. Continuar con el radio de seguridad de 12 km, por lo que la permanencia en esa área no está permitida.</li> <li>2. Controlar el tránsito entre Santiago Xalitzintla y San Pedro Nexapa, vía Paso de Cortés.</li> <li>3. A las autoridades de Protección Civil, mantener sus procedimientos preventivos, de acuerdo con sus planes operativos.</li> <li>4. A la población se le recomienda elevar la atención a los avisos de las autoridades de su localidad y se exhorta a no acercarse al volcán, y mucho menos al cráter.</li> <li>5. Mantenerse fuera de cañadas ante posibles flujos de lodo, principalmente en temporada de lluvias.</li> </ol>

PRONOSTICO DE CAIDA DE CENIZA	
<p>En caso de una exhalación de ceniza volcánica, <b>el pronóstico de trayectoria hacia el oeste-noroeste,</b> (simulando exhalación cada hora en las próximas 6 horas) a su paso por la zona oeste del estado de Puebla; zona sureste, centro y oeste del estado de México; <b>zona noreste, norte y noroeste del estado de Morelos;</b> zona sureste, sur, suroeste y oeste de la Ciudad de México y zona noreste del estado de Michoacán, <b>para las primeras 12 horas de pronóstico</b> (14:00 a las 02:00 hora local). Posteriormente para las últimas 12 horas de pronóstico, (02:00 a las 14:00 hora local del día siguiente), las trayectorias continuarán sobre la zona oeste del estado de México; zona noreste, norte y nor-noroeste del estado de Michoacán; zona sur y sureste del estado de Guanajuato y zona noreste del estado de Jalisco.</p>	

<b>SISMOS</b>	<p>Se registró sismo de magnitud de <b>3.1 grados</b> Richter, a las 04:53:40 hrs con localización del epicentro a 39 km al oeste de Salina Felipe, Baja California.</p> <p style="background-color: #FFD700; text-align: center;"><b>NO PERCIBIDO EN EL ESTADO DE MORELOS.</b></p>	
---------------	---	--

REPORTE DE DAÑOS A LA POBLACION	
<b>PROTECCIÓN CIVIL</b>	<p>  @MorelosSalud            Servicios de Salud Morelos            </p>

Callejón Borda N°3 Col. Centro C.P. 62000  
Teléfono (777) 312 62 31 / 314 33 36 ext. 222

**Calle Gómez Azcárate No. 205, Col. Lomas de la Selva  
C.P. 62270, Cuernavaca, Morelos. Tel.: 777 102 25 56**



**MORELOS**  
2018 - 2024

**SERVICIOS  
DE SALUD**

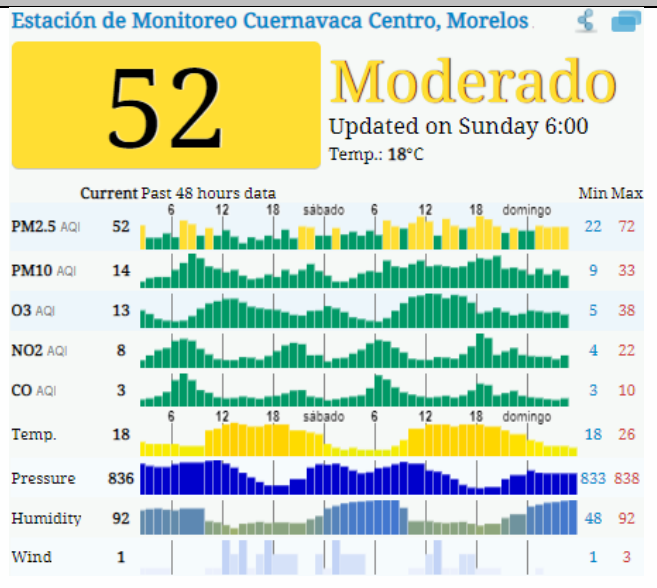
Fecha: 08 de agosto del 2021  
Semana Epidemiológica: 32  
Área: Coordinación de Vigilancia Epidemiológica, UIES.

## INFORME DE TEMPERATURAS Y CALIDAD DEL AIRE

Fuente: Comisión Estatal de Agua (CEAGUA)

ICA	CALIDAD DEL AIRE	RECOMENDACIONES A LA POBLACIÓN
0-50	Buena	No se anticipan impactos a la salud cuando la calidad del aire se encuentra en este intervalo.
51-100	Moderada	Las personas extraordinariamente sensitivas deben considerar limitación de los esfuerzos físicos excesivos y prolongados al aire.
101-150	Dañina a la salud de los grupos sensitivos	Los niños adultos activos, y personas con enfermedades respiratorias tales como el asma, deben evitar los esfuerzos físicos excesivos y prolongados al aire.
151-200	Dañina a la salud	Los niños adultos activos, y personas con enfermedades respiratorias tales como el asma, deben evitar los esfuerzos físicos excesivos y prolongados al aire libre; las demás personas, especialmente los niños, deben limitar los esfuerzos excesivos y prolongados al aire libre.
201-300	Muy dañina a la salud	Los niños adultos activos, y personas con enfermedades respiratorias tales como el asma, deben evitar todos los esfuerzos excesivos al aire libre; las demás personas, especialmente los niños, deben limitar los esfuerzos físicos excesivos al aire libre.
300+	Arriesgado	

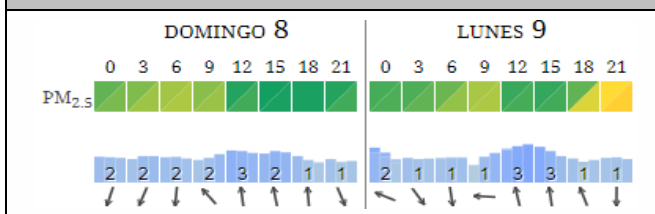
### CALIDAD DEL AIRE CUERNAVACA, MORELOS.



### PRONOSTICO DE TEMPERATURAS POR MUNICIPIO

Municipio	Máx	Mín	Municipio	Máx	Mín
Amacuzac	32°	17°	Puente de Ixtla	34°	19°
Axochiapan	33°	19°	Temixco	31°	17°
Ayala	31°	19°	Tepalcingo	32°	19°
Cuautila	28°	16°	Tepoztlán	30°	17°
Cuernavaca	27°	15°	Tlaltizapan	32°	19°
Huitzilac	18°	9°	Tlaquiltenango	35°	20°
Jiutepec	29°	16°	Zacatepec	31°	20°
Jojutla	33°	20°	Zacualpan de Amilpas	24°	13°

### PRONOSTICO DE LA CALIDAD DEL AIRE



### TEMPERATURAS MAXIMAS Y MINIMAS, ÚLTIMAS 24 HRS

Mínimas	Máximas
Huitzilac 18° / 9°	Tlaquiltenango 35° / 20°
Tetela del Volcán 22° / 12°	Puente de Ixtla 34° / 19°
Ocuituco 23° / 13°	Jojutla 33° / 20°
Totolapan 24° / 13°	Axochiapan 33° / 19°



<http://ssm.gob.mx>



Servicios de Salud Morelos



@MorelosSalud

Callejón Borda N°3 Col. Centro C.P. 62000  
Teléfono (777) 312 62 31 / 314 33 36 ext. 222

Calle Gómez Azcárate No. 205, Col. Lomas de la Selva  
C.P. 62270, Cuernavaca, Morelos. Tel.: 777 102 25 56



**MORELOS**  
2018 - 2024

**SERVICIOS  
DE SALUD**

**Fecha:** 08 de agosto del 2021  
**Semana Epidemiológica:** 32  
**Área:** Coordinación de Vigilancia Epidemiológica, **UIES.**

## INFORME DE MONITOREO EPIDEMIOLÓGICO

**Fuente:** Jurisdicciones Sanitarias del estado de Morelos.

### **JURISDICCION SANITARIA I:**

- SIN EVENTOS EXTRAORDINARIOS.

### **JURISDICCION SANITARIA II:**

- SIN EVENTOS EXTRAORDINARIOS.

### **JURISDICCION SANITARIA III:**

- SIN EVENTOS EXTRAORDINARIOS.



<http://ssm.gob.mx>



Servicios de Salud Morelos



@MorelosSalud

Callejón Borda N°3 Col. Centro C.P. 62000  
Teléfono (777) 312 62 31 / 314 33 36 ext. 222

**Calle Gómez Azcárate No. 205, Col. Lomas de la Selva  
C.P. 62270, Cuernavaca, Morelos. Tel.: 777 102 25 56**