



MORELOS
2018 - 2024

**SERVICIOS
DE SALUD**

Fecha: 09 de agosto del 2021
Semana Epidemiológica: 32
Área: Coordinación de Vigilancia Epidemiológica, UIES.

INFORME DIARIO DE MONITOREO DE MEDIOS*

*Vigilancia basada en eventos de interés epidemiológico mediante el monitoreo de medios abiertos de comunicación locales y nacionales.

Reporte de eventos:

Amenaza	Tema	Medio	Fecha	Resumen	Liga	Prioridad
Biológico	Siguen aumentando casos de Covid-19 en Morelos	El sol de Cuernavaca	08 agosto 2021	A dos semanas de que Morelos retrocedió a color amarillo en el semáforo epidemiológico, este fin de semana acumuló 38 mil 172 casos confirmados de Covid-19, esto es, 242 nuevos casos y tres mil 939 defunciones, seis más que el sábado, informaron autoridades de salud a través de un comunicado.	https://www.elsoldecuernavaca.com.mx/local/casos-de-covid-19-siguen-aumentando-en-morelos-7061261.html	Bajo
Biológico	Por definir si Morelos regresa a clases presenciales	El sol de Cuernavaca	08 agosto 2021	El secretario de Educación Luis Arturo Cornejo Alatorre, informó que será el viernes 13 de agosto cuando se anuncie la decisión respecto a que si Morelos es de las entidades que regresa a clases presenciales el 30, o el ciclo escolar continuará a distancia; en caso de que las autoridades educativas de Morelos determinen que si los alumnos podrán acudir con ropa de civil no serán obligados a llevar uniformes nuevos, esta medida aplicará tanto para los planteles públicos como los privados.	https://www.elsoldecuernavaca.com.mx/local/el-viernes-13-morelos-define-si-regresa-a-clases-presenciales-7059675.html	Bajo
Biológico	Casos activos Covid-19	Diario de Morelos	09 agosto 2021	Al corte de ayer, Morelos tiene 242 nuevos pacientes de COVID-19; así como 890 casos activos, potenciales transmisores del virus.	https://www.diariodemorelos.com/noticias/suben-840-los-casos-activos-de-covid-19	Bajo
Biológico	Síntomas frecuentes de Covid-19	Diario de Morelos	09 agosto 2021	José Miguel Ángel Van-Dick Puga, coordinador estatal del Plan Nacional de Vacunación (PNV) y también coordinador del Órgano de Operación Administrativa Desconcentrada del IMSS Morelos, informó que ni los menores de edad ni las personas vacunadas están exentas de contagiarse con el nuevo coronavirus, por lo que lanzó un llamado a la población para poner en práctica las medidas sanitarias preventivas.	https://www.diariodemorelos.com/noticias/fatiga-tos-y-fiebre-sintomas-frecuentes-en-menores-contagiados-con-sars-cov-2	Bajo
Biológico	Retorno a clases será voluntario	Diario de Morelos	09 agosto 2021	Aseguró que Morelos es el único estado de la Megalopolis en amarillo, lo que significa que "vamos retrasados en la curva epidemiológica, y la realización de pruebas, tal como lo instruyó el Gobernador Cuauhtémoc Blanco, permite detectar tempranamente el número de casos para detener la transmisión de contagios".	https://www.diariodemorelos.com/noticias/confirma-salud-morelos-que-el-retorno-las-escuelas-ser-voluntario	Bajo
Biológico	Siguen a la alza los contagios en zona sur	La Unión	09 agosto 2021	Los contagios de covid-19 se incrementaron nuevamente esta semana en la región sur, con relación a las anteriores, alcanzando los 102 casos, y también se incrementaron los decesos, que sumaron diez, tres más que la semana pasada. El municipio con más contagios fue Jojutla y el de más decesos, Zacatepec.	https://launion.com.mx/morelos/zona-sur/noticias/187142-siguen-al-alza-los-contagios-de-covid-19-en-la-zona-sur.html	Bajo
Biológico	Pruebas de antígeno en menores de 5 años	Zona Centro	09 agosto 2021	Ante el registro de contagios de covid-19 en menores de cinco años de edad, el secretario de Salud, Marco Antonio Cantú informó que se iniciará la aplicación de pruebas de antígeno en hospitales públicos para detectar casos.	https://www.zonacentronoticias.com/2021/08/ante-el-registro-de-contagios-de-covid-19-en-menores-de-5-años-se-iniciara-la-aplicacion-de-pruebas-antigeno/	Bajo

Callejón Borda N°3 Col. Centro C.P. 62000
Teléfono (777) 312 62 31 / 314 33 36 ext. 222

Calle Gómez Azcárate No. 205, Col. Lomas de la Selva
C.P. 62270, Cuernavaca, Morelos. Tel.: 777 102 25 56



MORELOS
2018 - 2024

**SERVICIOS
DE SALUD**

Fecha: 09 de agosto del 2021
Semana Epidemiológica: 32
Área: Coordinación de Vigilancia Epidemiológica, **UIES.**

Amenaza	Tema	Medio	Fecha	Resumen	Liga	Prioridad
Volcánica	Actividad volcánica	Zona Centro	08 agosto 2021	En las últimas 24 horas, mediante los sistemas de monitoreo del volcán Popocatepetl se identificaron 30 exhalaciones, algunas de ellas acompañadas de vapor de agua, gases volcánicos y ceniza. Adicionalmente, se registraron 789 minutos de temblor, una explosión a las 02:58 h, debido a las condiciones meteorológicas no se pudo determinar su altura y dirección. Además, ayer a las 19:37 h, se registró un sismo volcánotectónico con magnitud calculada de 1.6.	https://www.zonacentronoticias.com/2021/08/el-volcan-popocatepetl-emite-30-exhalaciones-789-minutos-de-tremor-y-un-sismo-volcanotectonico/	Bajo
Biológico	Variante Delta predomina en Morelos	El Regional del Sur	08 agosto 2021	A pesar de que la autoridad sanitaria estatal mantiene hasta este 8 de agosto la versión de un solo caso de la variante Delta de covid-19, formalmente detectado en Morelos, el Consorcio Mexicano de Vigilancia Genómica, de la UNAM, aseguró por primera vez, y por parte de un ente oficial, que aquí ese tipo del virus es el predominante.	https://www.elregional.com.mx/confirma-centro-de-la-unam-en-morelos-predomina-delta	Bajo
Biológico	Morelos a punto de regresar a semáforo Naranja	El Regional del Sur	08 agosto 2021	Morelos está a punto de retroceder a semáforo naranja, ante el número de casos activos, advirtió el secretario de salud en la entidad, Marco Antonio Cantú Cuevas.	https://www.elregional.com.mx/morelos-muy-cerca-del-naranja-epidemico-dice-cantu-cuevas	Bajo



<http://ssm.gob.mx>



Servicios de Salud Morelos



@MorelosSalud

Callejón Borda N°3 Col. Centro C.P. 62000
Teléfono (777) 312 62 31 / 314 33 36 ext. 222

**Calle Gómez Azcárate No. 205, Col. Lomas de la Selva
C.P. 62270, Cuernavaca, Morelos. Tel.: 777 102 25 56**



MORELOS
2018 - 2024

**SERVICIOS
DE SALUD**

Fecha: 09 de agosto del 2021
Semana Epidemiológica: 32
Área: Coordinación de Vigilancia Epidemiológica, UIES.

INFORME DE RIESGOS METEOROLOGICOS

Fuente: Servicio Meteorológico Nacional de México, CONAGUA.

LLUVIAS PUNTUALES MUY FUERTES EN ZONAS DE SONORA, SINALOA, CHIHUAHUA, DURANGO, NAYARIT, GUERRERO, OAXACA Y CHIAPAS

Para hoy, un canal de baja presión prevalecerá sobre la Mesa del Norte y la Mesa Central, interaccionará con el paso de la onda tropical Núm. 19, que se desplazará sobre el sur y centro del territorio nacional, asociada con una zona de inestabilidad con probabilidad de desarrollo ciclónico al sur de las costas de Oaxaca, lo que generará lluvias fuertes a muy fuertes acompañadas de actividad eléctrica y posible caída de granizo sobre entidades del noroeste, norte, occidente, centro, sur y sureste del país, incluido el Valle de México, además de viento con rachas de 50 a 60 km/h y oleaje de 1 a 2 metros de altura significativa en las costas de Oaxaca. Asimismo, la tormenta tropical "Kevin" se localizará al sur de la Península de Baja California. Su amplia circulación originará viento con rachas de 50 a 60 km/h y oleaje de 1 a 2 metros de altura significativa en las costas de Baja California Sur, Jalisco y Colima, así como lluvias con chubascos en Baja California Sur y lluvias aisladas en Baja California. Finalmente, se mantendrán temperaturas máximas superiores a 40°C en zonas de Baja California y Campeche.

Para información de la tormenta tropical "Kevin" y las zonas de Baja Presión con probabilidad de desarrollo ciclónico en los Océanos Atlántico y Pacífico, consultar los avisos del Servicio Meteorológico Nacional en:

<https://smn.conagua.gob.mx/es/pronosticos/avisos/aviso-de-ciclón-tropical-en-el-oceano-pacifico>

Possibilidad de tormentas eléctricas: Estado de México, Ciudad de México, **Morelos**, Tlaxcala, Puebla, Guerrero, Oaxaca, Chiapas, Veracruz, Tabasco, Campeche y Yucatán.

Las lluvias podrían acompañarse de descargas eléctricas, fuertes vientos y posible caída de granizo

Pronostico de Precipitación:


Intervalos de chubascos (5.1 a 25.0 mm): Puebla, Tlaxcala, **Morelos**, Ciudad de México, Tamaulipas y Tabasco.

Pronostico de Temperaturas Máximas:

Temperaturas máximas de 35 a 40°C: Baja California Sur, Sonora, Sinaloa, Chihuahua, Durango (noreste), Coahuila, Nuevo León, Tamaulipas, San Luis Potosí (oriente), Veracruz (norte), Tabasco, Yucatán y Quintana Roo.

Pronostico en región Mesa Central:

Cielo medio nublado por la mañana y nublado por la tarde con lluvias fuertes en Guanajuato, **e intervalos de chubascos** en Querétaro, Hidalgo, Puebla, Tlaxcala y **Morelos**, todas con descargas eléctricas y posible caída de granizo. Ambiente frío a fresco al amanecer y cálido por la tarde. Viento del este de 10 a 25 km/h en la región, con rachas de hasta 50 km/h en zonas de tormentas.



<http://ssm.gob.mx>



Servicios de Salud Morelos



@MorelosSalud

Callejón Borda N°3 Col. Centro C.P. 62000
Teléfono (777) 312 62 31 / 314 33 36 ext. 222

Calle Gómez Azcárate No. 205, Col. Lomas de la Selva
C.P. 62270, Cuernavaca, Morelos. Tel.: 777 102 25 56



MORELOS
2018 - 2024

**SERVICIOS
DE SALUD**

Fecha: 09 de agosto del 2021
Semana Epidemiológica: 32
Área: Coordinación de Vigilancia Epidemiológica, UIES.

INFORME DE MONITOREO VOLCÁNICO Y SISMOLÓGICO

Fuente: Servicio Sismológico Nacional, UNAM. / Centro nacional de Prevención de Desastres (CENAPRED)-SEGOB, SENEAM-SCT y NOAA.

En las últimas 24 horas, mediante los sistemas de monitoreo del **volcán Popocatepetl** se identificaron **30 exhalaciones, algunas de ellas acompañadas de vapor de agua, gases volcánicos y ceniza. Adicionalmente, se registraron 789 minutos de tremor**, una explosión a las 02:58 h, debido a las condiciones meteorológicas no se pudo determinar su altura y dirección. Además, ayer a las 19:37 h, se registró **un sismo volcanotectónico con magnitud calculada de 1.6**. Durante la mañana y al momento de este reporte se observa la **emisión de gases volcánicos con dirección oeste**.

NIVEL DE ALERTA	SEMAFORO	AMARILLO-FASE 2	RECOMENDACIONES PARA LA FASE AMARILLO FASE 2
	Incremento de actividad: <ul style="list-style-type: none"> Pluma de vapor de agua y gas Ligera caída de ceniza en áreas cercanas Caída de fragmentos incandescentes Crecimiento y destrucción de domos de lava Posibilidad de flujos piroclásticos por explosiones Flujos de lodo o escombros de corto alcance 		<ol style="list-style-type: none"> 1. Continuar con el radio de seguridad de 12 km, por lo que la permanencia en esa área no está permitida. 2. Controlar el tránsito entre Santiago Xalitzintla y San Pedro Nexapa, vía Paso de Cortés. 3. A las autoridades de Protección Civil, mantener sus procedimientos preventivos, de acuerdo con sus planes operativos. 4. A la población se le recomienda elevar la atención a los avisos de las autoridades de su localidad y se exhorta a no acercarse al volcán, y mucho menos al cráter. 5. Mantenerse fuera de cañadas ante posibles flujos de lodo, principalmente en temporada de lluvias.

PRONOSTICO DE CAIDA DE CENIZA

En caso de una exhalación de ceniza volcánica, **el pronóstico de trayectoria hacia el oeste-noroeste**, (simulando exhalación cada hora en las próximas 6 horas) a su paso por la zona oeste del estado de Puebla; zona sureste, centro y oeste del estado de México; **zona noroeste del estado de Morelos**; zona sureste, sur y suroeste de la Ciudad de México y zona este-noreste del estado de Michoacán, **para las primeras 12 horas de pronóstico** (09:00 a las 21:00 hora local). Posteriormente para las últimas 12 horas de pronóstico, (21:00 a las 09:00 hora local del día siguiente), las trayectorias continuarán sobre la zona oeste del estado de México; zona este-noreste, centro-norte y zona oeste-noroeste del estado de Michoacán y zona este-sureste del estado de Jalisco.

Fuente: on 19.02 N 98.62 W
CONAGUA

SISMOS	<p>Se registró sismo de magnitud de 4.2 grados Richter, a las 07:56:32 hrs con localización del epicentro a 83 km al sureste de Salina Cruz, Oaxaca.</p> <p style="background-color: yellow; text-align: center;">NO PERCIBIDO EN EL ESTADO DE MORELOS.</p>	
--------	---	--

REPORTE DE DAÑOS A LA POBLACION

PROTECCIÓN CIVIL

Sin reporte de daños a la población ni a la infraestructura en salud.

<http://ssm.gob.mx>
 Servicios de Salud Morelos
 @MorelosSalud

Callejón Borda N°3 Col. Centro C.P. 62000
Teléfono (777) 312 62 31 / 314 33 36 ext. 222

**Calle Gómez Azcárate No. 205, Col. Lomas de la Selva
C.P. 62270, Cuernavaca, Morelos. Tel.: 777 102 25 56**



MORELOS
2018 - 2024

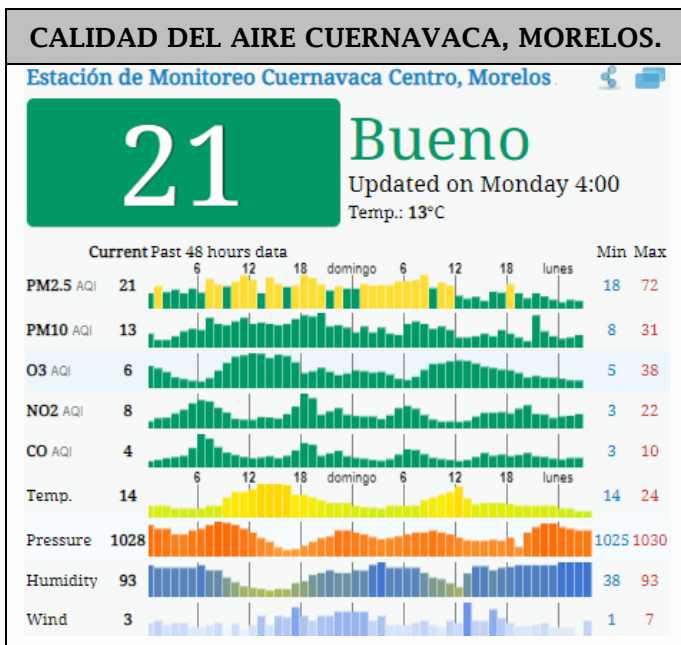
**SERVICIOS
DE SALUD**

Fecha: 09 de agosto del 2021
Semana Epidemiológica: 32
Área: Coordinación de Vigilancia Epidemiológica, UIES.

INFORME DE TEMPERATURAS Y CALIDAD DEL AIRE


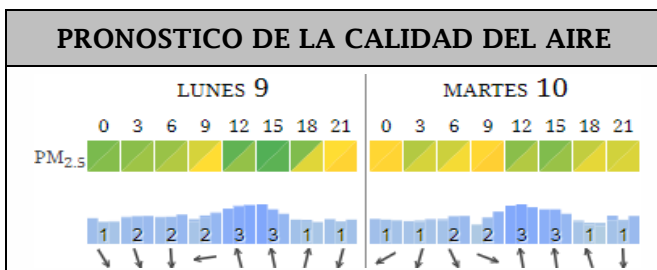
Fuente: Comisión Estatal de Agua (CEAGUA)

ICA	CALIDAD DEL AIRE	RECOMENDACIONES A LA POBLACIÓN
0-50	Buena	No se anticipan impactos a la salud cuando la calidad del aire se encuentra en este intervalo.
51-100	Moderada	Las personas extraordinariamente sensitivas deben considerar limitación de los esfuerzos físicos excesivos y prolongados al aire.
101-150	Dañina a la salud de los grupos sensitivos	Los niños adultos activos, y personas con enfermedades respiratorias tales como el asma, deben evitar los esfuerzos físicos excesivos y prolongados al aire.
151-200	Dañina a la salud	Los niños adultos activos, y personas con enfermedades respiratorias tales como el asma, deben evitar los esfuerzos físicos excesivos y prolongados al aire libre; las demás personas, especialmente los niños, deben limitar los esfuerzos excesivos y prolongados al aire libre.
201-300	Muy dañina a la salud	Los niños adultos activos, y personas con enfermedades respiratorias tales como el asma, deben evitar todos los esfuerzos excesivos al aire libre; las demás personas, especialmente los niños, deben limitar los esfuerzos físicos excesivos al aire libre.
300+	Arriesgado	



PRONOSTICO DE TEMPERATURAS POR MUNICIPIO

Municipio	Máx	Mín	Municipio	Máx	Mín
Amacuzac	32°	17°	Puente de Ixtla	34°	19°
Axochiapan	33°	19°	Temixco	31°	17°
Ayala	31°	19°	Tepalcingo	32°	19°
Cuautla	28°	16°	Tepoztlán	30°	17°
Cuernavaca	27°	15°	Tlaltizapan	32°	19°
Huitzilac	18°	9°	Tlaquiltenango	35°	20°
Jiutepec	29°	16°	Zacatepec	31°	20°
Jojutla	33°	20°	Zacualpan de Amilpas	24°	13°



<http://ssm.gob.mx>

Servicios de Salud Morelos

@MorelosSalud

Callejón Borda N°3 Col. Centro C.P. 62000
Teléfono (777) 312 62 31 / 314 33 36 ext. 222

Calle Gómez Azcárate No. 205, Col. Lomas de la Selva
C.P. 62270, Cuernavaca, Morelos. Tel.: 777 102 25 56



MORELOS
2018 - 2024

**SERVICIOS
DE SALUD**

Fecha: 09 de agosto del 2021
Semana Epidemiológica: 32
Área: Coordinación de Vigilancia Epidemiológica, **UIES.**

INFORME DE MONITOREO EPIDEMIOLÓGICO

Fuente: Jurisdicciones Sanitarias del estado de Morelos.

JURISDICCION SANITARIA I:

- SIN EVENTOS EXTRAORDINARIOS.

JURISDICCION SANITARIA II:

- SIN EVENTOS EXTRAORDINARIOS.

JURISDICCION SANITARIA III:

- SIN EVENTOS EXTRAORDINARIOS.

LOCALIDADES CON LLUVIAS MÁXIMAS REGISTRADAS EN LAS ÚLTIMAS 24 HORAS.

Se presentaron lluvias leves a moderadas con intervalos de chubascos (5.1 a 25.0 mm), acompañados de actividad eléctrica.

Se presentaron encharcamientos en algunas localidades de Jojutla, Zacatepec, Yautepec, Jiutepec y Cuernavaca, no se informan población afectada ni daños a la infraestructura en salud.

Hasta el momento de este informe no se cuenta con ningún reporte de afectaciones de consideración en materia de Salud.



<http://ssm.gob.mx>



Servicios de Salud Morelos



@MorelosSalud

Callejón Borda N°3 Col. Centro C.P. 62000
Teléfono (777) 312 62 31 / 314 33 36 ext. 222

**Calle Gómez Azcárate No. 205, Col. Lomas de la Selva
C.P. 62270, Cuernavaca, Morelos. Tel.: 777 102 25 56**