



MORELOS
2018 - 2024

**SERVICIOS
DE SALUD**

Fecha: 13 de julio del 2021
Semana Epidemiológica: 28
Área: Coordinación de Vigilancia
Epidemiológica, UIES.

INFORME DIARIO DE MONITOREO DE MEDIOS*

*Vigilancia basada en eventos de interés epidemiológico mediante el monitoreo de medios abiertos de comunicación locales y nacionales.

Reporte de eventos:

Amenaza	Tema	Medio	Fecha	Resumen	Liga	Prioridad
Biológico	Población renuente a vacunarse Covid-19	El sol de Cuernavaca	13 julio 2021	Al menos el 20 por ciento de la población está renuente a vacunarse en cualquier circunstancia, no solamente ante el Covid-19, en la actualidad solo 80 por ciento acude a los módulos; sin embargo, esto puede deberse a diferentes circunstancias, por lo que las autoridades de salud advirtieron que no hay vacunas buenas o malas, todas sirven por lo que no debe haber preferencias hacia unas y otras, y la invitación fue a que la gente acuda a recibir la que esté disponible.	https://www.elsoldecuernavaca.com.mx/local/la-poblacion-es-renuente-a-vacunarse-6956662.html	Bajo
Biológico	Incremento en casos Covid-19	Diario de Morelos	12 julio 2021	La Secretaría de Salud confirmó que a la fecha en Morelos se han estudiado 168 mil 279 personas, de las cuales se han confirmado 35 mil 426 con Coronavirus; 210 están activas y se han registrado 3 mil 781 defunciones.	https://www.diariodemorelos.com/noticias/empiezan-subir-los-casos-activos-de-covid-19-en-morelos-van-210	Bajo
Biológico	Clausuran Bar por incumplir medidas sanitarias	Diario de Morelos	13 junio 2021	Este fin de semana, la Secretaría de Seguridad Pública de Cuernavaca desplegó el Operativo Comercio Seguro, para garantizar la integridad física de los ciudadanos y vigilar el estricto cumplimiento de las medidas sanitarias.	https://www.diariodemorelos.com/noticias/clausuran-antro-es3-bistrot-por-incumplir-medidas-sanitarias	Bajo
Biológico	Han bajado la guardia los jóvenes	Diario de Morelos	13 junio 2021	Marco Antonio Cantú Cuevas, titular de la Secretaría de Salud, exhortó a los jóvenes a poner en práctica el Escudo de la Salud ya que se está presentado un incremento de casos de COVID-19, en este rango.	https://www.diariodemorelos.com/noticias/actualidad-entre-jovenes-han-bajado-la-guardia	Bajo
Biológico	Variante Delta en Morelos	El Regional del Sur	12 junio 2021	En Morelos existe sospecha de la variante Delta y Delta Plus, detrás del aumento del covid.19, informó Miguel Ángel Van Dick Puga, coordinador estatal del Plan de Vacunación de Morelos.	https://www.elregional.com.mx/crece-covid-19-en-morelos-sospecha-de-variantes-delta	Bajo



<http://ssm.gob.mx>



Servicios de Salud Morelos



@MorelosSalud

Callejón Borda N°3 Col. Centro C.P. 62000
Teléfono (777) 312 62 31 / 314 33 36 ext. 222

**Calle Gómez Azcárate No. 205, Col. Lomas de la Selva
C.P. 62270, Cuernavaca, Morelos. Tel.: 777 102 25 56**



MORELOS
2018 - 2024

**SERVICIOS
DE SALUD**

Fecha: 13 de julio del 2021
Semana Epidemiológica: 28
Área: Coordinación de Vigilancia Epidemiológica, UIES.

INFORME DE RIESGOS METEOROLOGICOS

Fuente: Servicio Meteorológico Nacional de México, CONAGUA.

PRONÓSTICO DE LLUVIAS PUNTUALES INTENSAS EN PUEBLA, VERACRUZ, OAXACA Y CHIAPAS, DEBIDO AL PASO DE LA ONDA TROPICAL NÚMERO 10

Este día, un canal de baja presión, extendido a lo largo de la Sierra Madre Occidental, interaccionará con inestabilidad atmosférica superior y con el ingreso de humedad del Océano Pacífico, generando chubascos y lluvias fuertes a muy fuertes, descargas eléctricas y posibles granizadas en zonas del noroeste, norte, occidente, centro y sur del país. Por otra parte, la onda tropical Núm. 10 se desplazará por el sureste y oriente del territorio nacional y en combinación con el ingreso de humedad del Golfo de México, originará lluvias fuertes a intensas, descargas eléctricas y posible caída de granizo en dicha región. También, prevalecerá ambiente caluroso a muy caluroso sobre entidades del noroeste, norte y noreste de México, así como en la Península de Yucatán, con temperaturas de 40 a 45 °C en zonas de Baja California y Sonora.

Para más información de las zonas de baja presión con probabilidad para desarrollo ciclónico en el Océano Pacífico, consulta los avisos del Servicio Meteorológico Nacional a través de:

<https://smn.conagua.gob.mx/es/pronosticos/avisos/aviso-de-ciclón-tropical-en-el-oceano-pacifico>

Posibilidad de tormentas eléctricas: Estado de México, Ciudad de México, Morelos, Puebla, Veracruz, Guerrero, Oaxaca, Chiapas, Tabasco, Campeche, Yucatán y Quintana Roo.

Las lluvias podrían acompañarse de descargas eléctricas, fuertes vientos y posible caída de granizo

Pronostico de Precipitación:


Intervalos de chubascos (5.1 a 25.0 mm): Baja California Sur, Chihuahua, Coahuila, Nuevo León, Sinaloa, Colima, **Morelos**, Tlaxcala y Tabasco.

Pronostico de Temperaturas Mínimas:

Temperaturas mínimas de 0 a 5 °C: zonas montañosas de Chihuahua, Durango, Estado de México, Hidalgo, Tlaxcala, Puebla, Veracruz y Oaxaca.

Pronostico en región Mesa Central:

Cielo medio nublado por la mañana y nublado por la tarde con lluvias puntuales intensas en Puebla; muy fuertes en Guanajuato e Hidalgo; fuertes en Querétaro, así como **intervalos de chubascos en Morelos** y Tlaxcala, todas con descargas eléctricas y posible caída de granizo en Guanajuato, Querétaro, Hidalgo y Puebla. Bancos de niebla en zonas serranas de la región. Ambiente frío al amanecer y cálido por la tarde. Viento de dirección variable de 10 a 25 km/h con rachas de hasta 45 km/h en zonas de tormenta.



<http://ssm.gob.mx>



Servicios de Salud Morelos



@MorelosSalud

Callejón Borda N°3 Col. Centro C.P. 62000
Teléfono (777) 312 62 31 / 314 33 36 ext. 222

Calle Gómez Azcárate No. 205, Col. Lomas de la Selva
C.P. 62270, Cuernavaca, Morelos. Tel.: 777 102 25 56



MORELOS
2018 - 2024

**SERVICIOS
DE SALUD**

Fecha: 13 de julio del 2021
Semana Epidemiológica: 28
Área: Coordinación de Vigilancia Epidemiológica, **UIES.**

INFORME DE MONITOREO VOLCÁNICO Y SISMOLÓGICO

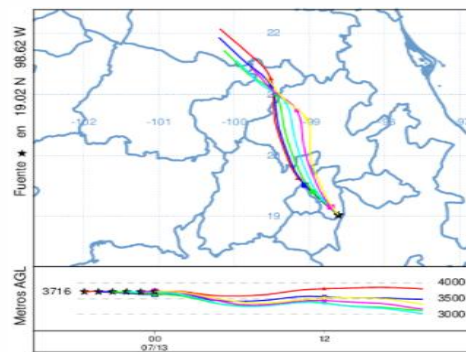
Fuente: Servicio Sismológico Nacional, UNAM. / Centro nacional de Prevención de Desastres (CENAPRED)-SEGOB, SENEAM-SCT y NOAA.

En las últimas 24 horas, mediante los sistemas de monitoreo del **volcán Popocatepetl** se identificaron **47 exhalaciones de vapor de agua y gas, en algunas ocasiones acompañados de ceniza.** Además, se registraron **10 minutos de tremor de baja amplitud.** Adicionalmente se registró **un sismo volcanotectónico** ayer a las 16:54 h, con magnitud de 3.0. Al momento de este reporte **se observa al volcán con una leve emisión de vapor de agua y gas con dirección norte noroeste.**

NIVEL DE ALERTA	SEMAFORO	AMARILLO-FASE 2	RECOMENDACIONES PARA LA FASE AMARILLO FASE 2
	Incremento de actividad:	<ul style="list-style-type: none"> Pluma de vapor de agua y gas Ligera caída de ceniza en áreas cercanas Caída de fragmentos incandescentes Crecimiento y destrucción de domos de lava Posibilidad de flujos piroclásticos por explosiones Flujos de lodo o escombros de corto alcance 	<ol style="list-style-type: none"> Continuar con el radio de seguridad de 12 km, por lo que la permanencia en esa área no está permitida. Controlar el tránsito entre Santiago Xalitzintla y San Pedro Nexapa, vía Paso de Cortés. A las autoridades de Protección Civil, mantener sus procedimientos preventivos, de acuerdo con sus planes operativos. A la población se le recomienda elevar la atención a los avisos de las autoridades de su localidad y se exhorta a no acercarse al volcán, y mucho menos al cráter. Mantenerse fuera de cañadas ante posibles flujos de lodo, principalmente en temporada de lluvias.

PRONÓSTICO DE CAIDA DE CENIZA

En caso de una exhalación de ceniza volcánica, **el pronóstico de trayectoria hacia el nor-noroeste**, (simulando exhalación cada hora en las próximas 6 horas) a su paso por la zona oeste del estado de Puebla; zona sureste, centro, este y noreste del estado de México; zona norte de la Ciudad de México y zona sur y suroeste del estado de Hidalgo, **para las primeras 12 horas de pronóstico** (14:00 a las 02:00 hora local). **Posteriormente para las últimas 12 horas de pronóstico**, (02:00 a las 14:00 hora local del día siguiente), continuarán sobre la zona suroeste, centro-oeste y oeste del estado de Hidalgo; zona norte del estado de Querétaro; zona noreste del estado de Guanajuato y zona sur del estado de San Luis Potosí.



SISMOS	<p>Se registró sismo de magnitud de 4.0 grados Richter, a las 06:45:17 hrs con localización del epicentro a 40 km al sur de San Pedro Pochutla, Oaxaca.</p> <p>NO PERCIBIDO EN EL ESTADO DE MORELOS.</p>	
	<p align="center">REPORTE DE DAÑOS A LA POBLACION</p> <p>Sin reporte de daños a la población ni a la infraestructura en salud.</p>	
	<p>PROTECCIÓN CIVIL</p>	



<http://ssm.gob.mx>



Servicios de Salud Morelos



@MorelosSalud

Callejón Borda N°3 Col. Centro C.P. 62000
Teléfono (777) 312 62 31 / 314 33 36 ext. 222

**Calle Gómez Azcárate No. 205, Col. Lomas de la Selva
C.P. 62270, Cuernavaca, Morelos. Tel.: 777 102 25 56**



MORELOS
2018 - 2024

**SERVICIOS
DE SALUD**

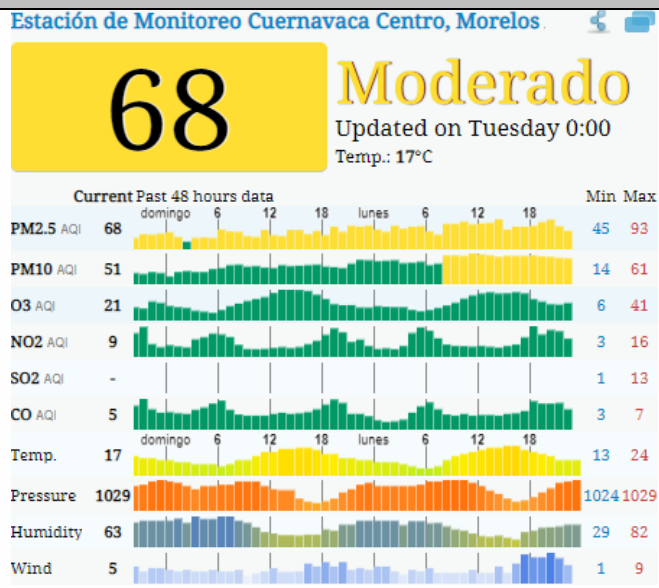
Fecha: 13 de julio del 2021
Semana Epidemiológica: 28
Área: Coordinación de Vigilancia Epidemiológica, UIES.

INFORME DE TEMPERATURAS Y CALIDAD DEL AIRE

Fuente: Comisión Estatal de Agua (CEAGUA)

ICA	CALIDAD DEL AIRE	RECOMENDACIONES A LA POBLACIÓN
0-50	Buena	No se anticipan impactos a la salud cuando la calidad del aire se encuentra en este intervalo.
51-100	Moderada	Las personas extraordinariamente sensitivas deben considerar limitación de los esfuerzos físicos excesivos y prolongados al aire.
101-150	Dañina a la salud de los grupos sensitivos	Los niños adultos activos, y personas con enfermedades respiratorias tales como el asma, deben evitar los esfuerzos físicos excesivos y prolongados al aire.
151-200	Dañina a la salud	Los niños adultos activos, y personas con enfermedades respiratorias tales como el asma, deben evitar los esfuerzos físicos excesivos y prolongados al aire libre; las demás personas, especialmente los niños, deben limitar los esfuerzos excesivos y prolongados al aire libre.
201-300	Muy dañina a la salud	Los niños adultos activos, y personas con enfermedades respiratorias tales como el asma, deben evitar todos los esfuerzos excesivos al aire libre; las demás personas, especialmente los niños, deben limitar los esfuerzos físicos excesivos al aire libre.
300+	Arriesgado	

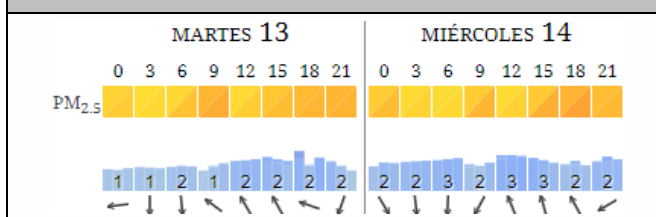
CALIDAD DEL AIRE CUERNAVACA, MORELOS.



PRONOSTICO DE TEMPERATURAS POR MUNICIPIO

Municipio	Máx	Mín	Municipio	Máx	Mín
Amacuzac	31°	17°	Puente de Ixtla	32°	19°
Axochiapan	31°	20°	Temixco	31°	16°
Ayala	30°	18°	Tepalcingo	30°	19°
Cuautla	28°	15°	Tepoztlán	29°	18°
Cuernavaca	27°	14°	Tlaltizapan	31°	20°
Huitzilac	21°	10°	Tlaquiltenango	33°	20°
Jiutepec	30°	17°	Zacatepec	31°	16°
Jojutla	32°	20°	Zacualpan de Amilpas	25°	14°

PRONOSTICO DE LA CALIDAD DEL AIRE



TEMPERATURAS MAXIMAS Y MINIMAS, ÚLTIMAS 24 HRS

Mínimas		Máximas	
Huitzilac	20° 9°	33° 20°	Tlaquiltenango
Tetela del Volcán	22° 10°	32° 20°	Jojutla
Ocuituco	22° 11°	32° 19°	Puente de Ixtla
Totolapan	24° 12°	31° 20°	Axochiapan

<http://ssm.gob.mx>

Servicios de Salud Morelos

@MorelosSalud

Callejón Borda N°3 Col. Centro C.P. 62000
Teléfono (777) 312 62 31 / 314 33 36 ext. 222

Calle Gómez Azcárate No. 205, Col. Lomas de la Selva
C.P. 62270, Cuernavaca, Morelos. Tel.: 777 102 25 56



MORELOS
2018 - 2024

**SERVICIOS
DE SALUD**

Fecha: 13 de julio del 2021
Semana Epidemiológica: 28
Área: Coordinación de Vigilancia Epidemiológica, **UIES.**

INFORME DE MONITOREO EPIDEMIOLÓGICO

Fuente: Jurisdicciones Sanitarias del estado de Morelos.

JURISDICCION SANITARIA I:

- SIN EVENTOS EXTRAORDINARIOS.

JURISDICCION SANITARIA II:

- SIN EVENTOS EXTRAORDINARIOS.

JURISDICCION SANITARIA III:

- SIN EVENTOS EXTRAORDINARIOS.



<http://ssm.gob.mx>



Servicios de Salud Morelos



@MorelosSalud

Callejón Borda N°3 Col. Centro C.P. 62000
Teléfono (777) 312 62 31 / 314 33 36 ext. 222

**Calle Gómez Azcárate No. 205, Col. Lomas de la Selva
C.P. 62270, Cuernavaca, Morelos. Tel.: 777 102 25 56**