



MORELOS
2018 - 2024

**SERVICIOS
DE SALUD**

Fecha: 14 de julio del 2021
Semana Epidemiológica: 28
Área: Coordinación de Vigilancia Epidemiológica, UIES.

INFORME DIARIO DE MONITOREO DE MEDIOS*

*Vigilancia basada en eventos de interés epidemiológico mediante el monitoreo de medios abiertos de comunicación locales y nacionales.

Reporte de eventos:

Amenaza	Tema	Medio	Fecha	Resumen	Liga	Prioridad
Biológico	Confirman variante Delta en Morelos	El sol de Cuernavaca	13 julio 2021	En Morelos se confirmó el primer caso de la variante Delta del SARS-CoV-2. Las autoridades de salud precisaron que esta mañana se recibió la notificación por parte del Instituto de Diagnóstico y Referencia Epidemiológicos (InDRE) dependiente de la Dirección General de Epidemiología (DGE).	https://www.elsoldecuernavaca.com.mx/local/confirman-primer-caso-de-variante-delta-en-morelos-6958782.html	Bajo
Biológico	Jóvenes el 60% de contagios Covid-19	El sol de Cuernavaca	13 julio 2021	La ciudad de Cuernavaca pasó de concentrar el número de contagios en personas mayores de 60 años de edad al grupo de edad más joven, reconocen investigadores que integran el Comité Municipal de Contingencia. En las últimas semanas más de la mitad de quienes han resultado con una prueba positiva a Covid-19 están dentro de los 25 a los 44 años de edad.	https://www.elsoldecuernavaca.com.mx/local/en-jovenes-el-60-de-contagios-por-covid-19-6959911.html	Bajo
Biológico	Termina inmunización en personas mayores de 40 años	Diario de Morelos	14 junio 2021	Esta semana concluye la aplicación de la vacuna contra la COVID-19 para personas de 40 a 49 años de edad, con lo que se llega al 44 por ciento de la población con al menos una dosis.	https://www.diariodemorelos.com/noticias/continuar-esta-semana-en-morelos-inmunizacion-mayores-de-40-os	Bajo
Biológico	Confirman variante Delta en Morelos	Diario de Morelos	14 julio 2021	La Secretaría de Salud a través de Servicios de Salud de Morelos (SSM) informa que se ha confirmado el primer caso de la variante Delta del SARS-CoV-2 en la entidad, tras recibir, ayer, la notificación por parte del Instituto de Diagnóstico y Referencia Epidemiológicos (InDRE) dependiente de la Dirección General de Epidemiología (DGE).	https://www.diariodemorelos.com/noticias/confirman-en-morelos-un-caso-de-variante-delta	Bajo
Biológico	Medidas estrictas para frenar contagios	Diario de Morelos	14 julio 2021	El secretario técnico del Comité Municipal de Contingencia COVID-19 (CMCC-19), Alberto Rafael Chávez Martínez, no descartó que se presente una tercera ola de contagios, debido a que en las últimas semanas las cifras han aumentado en Cuernavaca.	https://www.diariodemorelos.com/noticias/sugiere-comit-municipal-de-contingencias-covid-medidas-estrictas-para-frenar-tercera-ola	Bajo
Biológico	Demanda de mas vacunas	La unión	14 julio 2021	Ciudadanos llevan a cabo un bloqueo en la carretera federal Cuernavaca-Tepoztlán, a la altura de la delegación de la Secretaría de Bienestar, en demanda de más vacunas.	https://launion.com.mx/morelos/avances/noticias/185618-demandan-mas-vacunas-contra-covid-19.html	Bajo
Biológico	Repunte de casos Covid-19	La unión	14 julio 2021	Un repunte en los casos positivos de covid-19, sobre todo en personas jóvenes, se está registrando en la entidad, reconoció el secretario de Salud de Morelos, Marco Antonio Cantú Cuevas, quien atribuyó este incremento a la movilidad de ese sector de la población y no tanto a las pasadas elecciones.	https://launion.com.mx/morelos/cuautla/noticias/185613-reconoce-salud-incremento-de-casos-de-covid-19-entre-jovenes.html	Bajo



<http://ssm.gob.mx>



Servicios de Salud Morelos



@MorelosSalud

Callejón Borda N°3 Col. Centro C.P. 62000
Teléfono (777) 312 62 31 / 314 33 36 ext. 222

**Calle Gómez Azcárate No. 205, Col. Lomas de la Selva
C.P. 62270, Cuernavaca, Morelos. Tel.: 777 102 25 56**



MORELOS
2018 - 2024

**SERVICIOS
DE SALUD**

Fecha: 14 de julio del 2021
Semana Epidemiológica: 28
Área: Coordinación de Vigilancia Epidemiológica, UIES.

Amenaza	Tema	Medio	Fecha	Resumen	Liga	Prioridad
Biológico	Perros callejeros un problema de salud publica	El sol de Cuernavaca	13 julio 2021	La proliferación de perros callejeros se ha convertido en un problema de salud pública en los municipios de este corredor, reconoció la médica veterinaria Katty González Pineda, quien destacó que esta situación podría derivar en infestación de garrapatas.	https://launion.com.mx/morelos/zona-sur/noticias/185610-perros-callejeros-problema-de-salud-publica-en-el-surponiente.html	Bajo
Biológico	Vacuna antirrábica para mascotas	El sol de Cuernavaca	13 julio 2021	Con apoyo de la clínica veterinaria Doc&Cat de la comunidad de El Jicarero y el grupo "Jóvenes Renace 2.0", este lunes inició la campaña de vacunación antirrábica gratuita para perros y gatos del municipio, con la aplicación de cerca de 100 dosis en el primer día.	https://launion.com.mx/morelos/zona-sur/noticias/185539-llaman-a-vacunar-a-mascotas-contra-la-rabia-en-jojutla.html	Bajo
Biológico	Se agudiza problema de garrapatas	El sol de Cuernavaca	13 julio 2021	Un problema de salud pública en los municipios de la región sur es la proliferación de perros callejeros en las colonias y comunidades, y lo complicado en ello, es la infestación de garrapatas que a últimas semanas el problema se ha agudizado en municipios como Puente de Ixtla, Amacuzac, Jojutla.	https://www.zonacentronoticias.com/2021/07/se-agudiza-problema-de-garrapatas-en-los-municipios-de-puente-de-ixtla-amacuzac-y-jojutla/	Bajo
Biológico	Confirman variante Delta en Morelos	El Regional del Sur	14 julio 2021	En Morelos detectaron ya el primer caso de variante Delta de covid-19. El paciente es un masculino de 65 años de edad que se encuentra hospitalizado en el Instituto de Seguridad y Servicios Sociales de los Trabajadores del Estado (ISSSTE), hasta el momento sin complicaciones, ni dificultad respiratoria, detalló la Secretaría de Salud de Morelos.	https://www.elregional.com.mx/sexagenario-primero-caso-de-variante-delta-oficial-de-covid	Bajo



<http://ssm.gob.mx>



Servicios de Salud Morelos



@MorelosSalud

Callejón Borda N°3 Col. Centro C.P. 62000
Teléfono (777) 312 62 31 / 314 33 36 ext. 222

**Calle Gómez Azcárate No. 205, Col. Lomas de la Selva
C.P. 62270, Cuernavaca, Morelos. Tel.: 777 102 25 56**



MORELOS
2018 - 2024

**SERVICIOS
DE SALUD**

Fecha: 14 de julio del 2021
Semana Epidemiológica: 28
Área: Coordinación de Vigilancia Epidemiológica, **UIES.**

INFORME DE RIESGOS METEOROLOGICOS

Fuente: Servicio Meteorológico Nacional de México, CONAGUA.

SE PRONOSTICAN LLUVIAS PUNTUALES INTENSAS EN OAXACA, CHIAPAS Y VERACRUZ

Para hoy, un **canal de baja presión** se extenderá desde el noroeste hasta el centro del país, interaccionará con la entrada de humedad proveniente del Océano Pacífico, con **inestabilidad atmosférica superior** y con el paso de la **onda tropical Núm. 10** la cual se desplazará sobre el sur y occidente de México, ocasionando chubascos y lluvias puntuales fuertes las cuales se acompañarán de descargas eléctricas y posibles granizadas sobre los estados del noroeste, norte, occidente, centro y sur de México, con tormentas puntuales muy fuertes en Sonora, Guerrero y Puebla. Por otra parte, la **onda tropical Núm. 11** se desplazará sobre la Península de Yucatán y el sureste mexicano, se combinará con ingreso de humedad proveniente del Golfo de México, ocasionando chubascos y lluvias fuertes a muy fuertes con actividad eléctrica y posible caída de granizo sobre el oriente, sureste y Península de Yucatán, llegando a registrarse lluvias puntuales intensas en Oaxaca, Chiapas y Veracruz. Finalmente, prevalecerá ambiente caluroso a muy caluroso sobre entidades del noroeste y norte de la República Mexicana, así como en la Península de Yucatán, con temperaturas máximas de 40 a 45 °C en zonas de Baja California y Sonora.

Para más información de Depresión Tropical "SEIS-E" y de las zonas de baja presión con probabilidad para desarrollo ciclónico en el Océano Pacífico y Océano Atlántico, consulta los avisos del Servicio Meteorológico Nacional a través de:

<https://smn.conagua.gob.mx/es/pronosticos/avisos/aviso-de-ciclone-tropical-en-el-oceano-pacifico>

Posibilidad de tormentas eléctricas: Estado de México, Ciudad de México, **Morelos**, Guerrero, Oaxaca, Chiapas, Veracruz, Tabasco, Campeche y Yucatán.

Las lluvias podrían acompañarse de descargas eléctricas, fuertes vientos y posible caída de granizo

Pronostico de Precipitación:

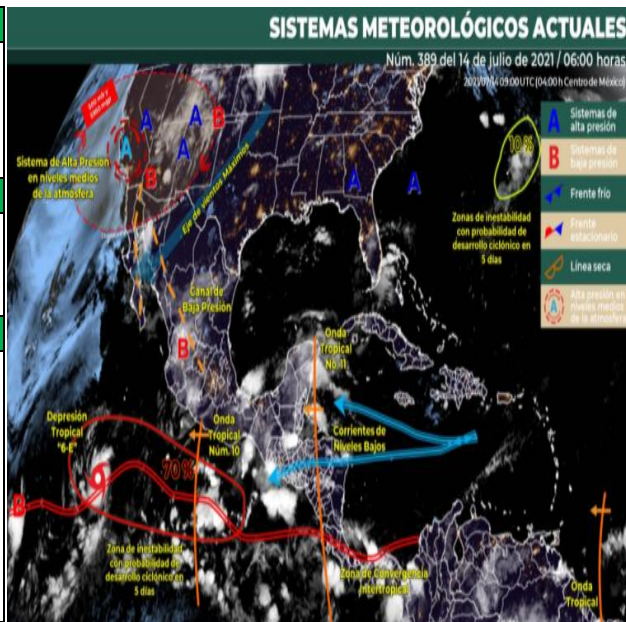
Intervalos de chubascos (5.1 a 25.0 mm): Coahuila, Nuevo León, Tamaulipas, San Luis Potosí, Aguascalientes, Colima, Guanajuato, Querétaro, Hidalgo, **Morelos**, Ciudad de México, Yucatán y Quintana Roo.

Pronostico de Temperaturas Mínimas:

Temperaturas mínimas de 0 a 5 °C: zonas montañosas de Chihuahua, Durango, Estado de México, Hidalgo, Tlaxcala, Puebla, Veracruz y Oaxaca.

Pronostico en región Mesa Central:

Cielo parcialmente nublado por la mañana y nublado hacia la tarde con lluvias puntuales muy fuertes en Puebla e **intervalos de chubascos en** Guanajuato, Querétaro, Hidalgo y **Morelos**, las lluvias se acompañarán de descargas eléctricas y posibles granizadas, así como lluvias aisladas en Tlaxcala. Bancos de niebla en zonas serranas de la región. Ambiente frío al amanecer y cálido por la tarde. Viento de dirección variable de 10 a 25 km/h con rachas de 50 a 60 km/h en Puebla y rachas de hasta 45 km/h en el resto de la región.



<http://ssm.gob.mx>



Servicios de Salud Morelos



@MorelosSalud

Callejón Borda N°3 Col. Centro C.P. 62000
Teléfono (777) 312 62 31 / 314 33 36 ext. 222

**Calle Gómez Azcárate No. 205, Col. Lomas de la Selva
C.P. 62270, Cuernavaca, Morelos. Tel.: 777 102 25 56**



MORELOS
2018 - 2024

**SERVICIOS
DE SALUD**

Fecha: 14 de julio del 2021
Semana Epidemiológica: 28
Área: Coordinación de Vigilancia Epidemiológica, UIES.

INFORME DE MONITOREO VOLCÁNICO Y SISMOLÓGICO

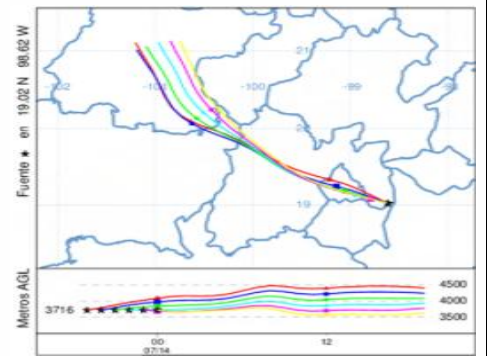
Fuente: Servicio Sismológico Nacional, UNAM. / Centro nacional de Prevención de Desastres (CENAPRED)-SEGOB, SENEAM-SCT y NOAA.

En las últimas 24 horas, mediante los sistemas de monitoreo del **volcán Popocatepetl** se identificaron **75 exhalaciones de vapor de agua y gas, en algunas ocasiones acompañados de ceniza**. Además, se registraron **11 minutos de tremor de baja amplitud**. Durante la noche, **se pudo observar incandescencia sobre del cráter**. Al momento de este reporte hay visibilidad parcial hacia el volcán, sin embargo, **durante la mañana se pudo observar una ligera emisión de vapor de agua y gas con dirección noroeste**.

	SEMAFORO	AMARILLO-FASE 2	RECOMENDACIONES PARA LA FASE AMARILLO FASE 2
NIVEL DE ALERTA	Incremento de actividad: <ul style="list-style-type: none"> Pluma de vapor de agua y gas Ligera caída de ceniza en áreas cercanas Caída de fragmentos incandescentes Crecimiento y destrucción de domos de lava Posibilidad de flujos piroclásticos por explosiones Flujos de lodo o escombros de corto alcance 		<ol style="list-style-type: none"> Continuar con el radio de seguridad de 12 km, por lo que la permanencia en esa área no está permitida. Controlar el tránsito entre Santiago Xalitzintla y San Pedro Nexapa, vía Paso de Cortés. A las autoridades de Protección Civil, mantener sus procedimientos preventivos, de acuerdo con sus planes operativos. A la población se le recomienda elevar la atención a los avisos de las autoridades de su localidad y se exhorta a no acercarse al volcán, y mucho menos al cráter. Mantenerse fuera de cañadas ante posibles flujos de lodo, principalmente en temporada de lluvias.

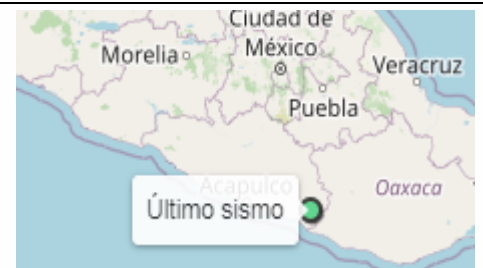
PRONOSTICO DE CAIDA DE CENIZA

En caso de una exhalación de ceniza volcánica, **el pronóstico de trayectoria hacia el noroeste**, (simulando exhalación cada hora en las próximas 6 horas) a su paso por la zona oeste del estado de Puebla; zona sureste, centro y noroeste del estado de México y zona sureste, este, centro y oeste de la Ciudad de México, **para las primeras 12 horas de pronóstico** (14:00 a las 02:00 hora local). Posteriormente **para las últimas 12 horas de pronóstico**, (02:00 a las 14:00 hora local del día siguiente), continuarán sobre la zona noroeste del Estado de México; zona noreste del estado de Michoacán; zona sur-suroeste y oeste del estado de Querétaro y zona sureste, sur, centro y este del estado de Guanajuato.



Se registró sismo de magnitud de **3.4 grados** Richter, a las 04:48:11 hrs con localización del epicentro a 11 km al noroeste de Ometepe, Guerrero.

NO PERCIBIDO EN EL ESTADO DE MORELOS.



REPORTE DE DAÑOS A LA POBLACION

**PROTECCIÓN
CIVIL**

Sin reporte de daños a la población ni a la infraestructura en salud.



<http://ssm.gob.mx>



Servicios de Salud Morelos



@MorelosSalud

Callejón Borda N°3 Col. Centro C.P. 62000
Teléfono (777) 312 62 31 / 314 33 36 ext. 222

Calle Gómez Azcárate No. 205, Col. Lomas de la Selva
C.P. 62270, Cuernavaca, Morelos. Tel.: 777 102 25 56



MORELOS
2018 - 2024

**SERVICIOS
DE SALUD**

Fecha: 14 de julio del 2021
Semana Epidemiológica: 28
Área: Coordinación de Vigilancia Epidemiológica, UIES.

INFORME DE TEMPERATURAS Y CALIDAD DEL AIRE

Fuente: Comisión Estatal de Agua (CEAGUA)

ICA	CALIDAD DEL AIRE	RECOMENDACIONES A LA POBLACIÓN
0-50	Buena	No se anticipan impactos a la salud cuando la calidad del aire se encuentra en este intervalo.
51-100	Moderada	Las personas extraordinariamente sensitivas deben considerar limitación de los esfuerzos físicos excesivos y prolongados al aire.
101-150	Dañina a la salud de los grupos sensitivos	Los niños adultos activos, y personas con enfermedades respiratorias tales como el asma, deben evitar los esfuerzos físicos excesivos y prolongados al aire.
151-200	Dañina a la salud	Los niños adultos activos, y personas con enfermedades respiratorias tales como el asma, deben evitar los esfuerzos físicos excesivos y prolongados al aire libre; las demás personas, especialmente los niños, deben limitar los esfuerzos excesivos y prolongados al aire libre.
201-300	Muy dañina a la salud	Los niños adultos activos, y personas con enfermedades respiratorias tales como el asma, deben evitar todos los esfuerzos excesivos al aire libre; las demás personas, especialmente los niños, deben limitar los esfuerzos físicos excesivos al aire libre.
300+	Arriesgado	

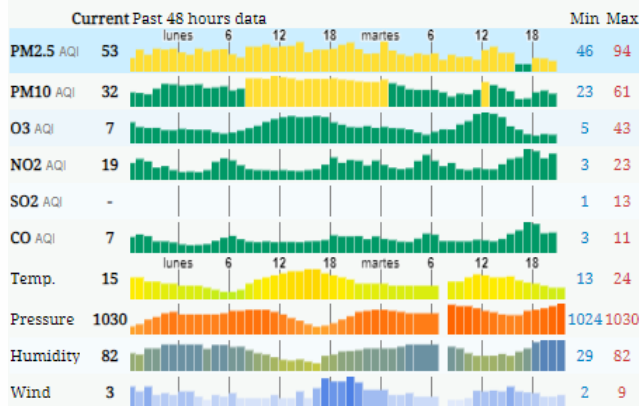
CALIDAD DEL AIRE CUERNAVACA, MORELOS.

Estación de Monitoreo Cuernavaca Centro, Morelos

53

Moderado

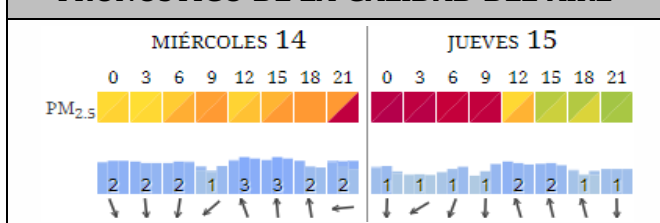
Updated on Tuesday 22:00
Temp.: 15°C



PRONOSTICO DE TEMPERATURAS POR MUNICIPIO

Municipio	Máx	Mín	Municipio	Máx	Mín
Amacuzac	32°	16°	Puente de Ixtla	34°	18°
Axochiapan	31°	19°	Temixco	31°	16°
Ayala	31°	17°	Tepalcingo	30°	19°
Cuahtla	28°	15°	Tepoztlán	29°	14°
Cuernavaca	27°	14°	Tlaltizapan	32°	18°
Huitzilac	21°	8°	Tlaquiltenango	34°	18°
Jiutepec	30°	15°	Zacatepec	31°	19°
Jojutla	32°	20°	Zacualpan de Amilpas	25°	12°

PRONOSTICO DE LA CALIDAD DEL AIRE



TEMPERATURAS MAXIMAS Y MINIMAS, ÚLTIMAS 24 HRS

Mínimas	Máximas
Huitzilac 21° / 8°	34° / 18° Tlaquiltenango
Tetela del Volcán 22° / 11°	34° / 18° Puente de Ixtla
Ocuituco 24° / 12°	32° / 20° Jojutla
Totolapan 24° / 13°	32° / 16° Amacuzac

<http://ssm.gob.mx>

Servicios de Salud Morelos

@MorelosSalud

Callejón Borda N°3 Col. Centro C.P. 62000
Teléfono (777) 312 62 31 / 314 33 36 ext. 222

Calle Gómez Azcárate No. 205, Col. Lomas de la Selva
C.P. 62270, Cuernavaca, Morelos. Tel.: 777 102 25 56



MORELOS
2018 - 2024

**SERVICIOS
DE SALUD**

Fecha: 14 de julio del 2021
Semana Epidemiológica: 28
Área: Coordinación de Vigilancia Epidemiológica, **UIES.**

INFORME DE MONITOREO EPIDEMIOLÓGICO

Fuente: Jurisdicciones Sanitarias del estado de Morelos.

JURISDICCION SANITARIA I:

- SIN EVENTOS EXTRAORDINARIOS.

JURISDICCION SANITARIA II:

- SIN EVENTOS EXTRAORDINARIOS.

JURISDICCION SANITARIA III:

- SIN EVENTOS EXTRAORDINARIOS.



<http://ssm.gob.mx>



Servicios de Salud Morelos



@MorelosSalud

Callejón Borda N°3 Col. Centro C.P. 62000
Teléfono (777) 312 62 31 / 314 33 36 ext. 222

**Calle Gómez Azcárate No. 205, Col. Lomas de la Selva
C.P. 62270, Cuernavaca, Morelos. Tel.: 777 102 25 56**