



MORELOS
2018 - 2024

**SERVICIOS
DE SALUD**

Fecha: 16 de julio del 2021
Semana Epidemiológica: 28
Área: Coordinación de Vigilancia Epidemiológica, UIES.

INFORME DIARIO DE MONITOREO DE MEDIOS*

*Vigilancia basada en eventos de interés epidemiológico mediante el monitoreo de medios abiertos de comunicación locales y nacionales.

Reporte de eventos:

Amenaza	Tema	Medio	Fecha	Resumen	Liga	Prioridad
Biológico	Tercera ola de Covid-19	El sol de Cuernavaca	15 julio 2021	En Morelos, al igual que a nivel nacional, la tercera ola de contagios de Covid-19 ya inició, aceptan autoridades; aunque aclaran que la entidad continúa en una zona de seguridad que le permite mantenerse en semáforo verde, pues los casos que van en aumento no se han agravado lo que no pone en riesgo el sistema hospitalario. Sin embargo, especialistas en salud pública refieren que en este momento Morelos debería estar en un semáforo amarillo debido al número de casos.	https://www.elsoldecuernavaca.com.mx/local/ya-llego-la-tercera-ola-covid-19-a-morelos-6967987.html	Bajo
Biológico	Casos de variantes Covid-19 en Morelos	Diario de Morelos	16 julio 2021	En Morelos se han detectado seis casos de variantes Alfa, Gamma y Delta, informó José Ernesto Ramírez González, titular de la Unidad de Desarrollo Tecnológico e Investigación Molecular del InDRE.	https://www.diariodemorelos.com/noticias/en-morelos-detectan-seis-casos-de-las-tres-variantes-de-coronavirus	Bajo
Biológico	Precauciones ante efectos de la Canícula	La Unión	16 junio 2021	El inicio del periodo conocido como canícula ha sido motivo de preocupación de las autoridades de Salud, que recomiendan a la población tomar medidas de prevención para que sus efectos no causen daño a la salud, al considerar que aumentará considerablemente la temperatura la radiación solar.	https://launion.com.mx/morelos/cuautla/noticias/185767-recomiendan-tomar-precauciones-ante-los-efectos-de-la-canricula.html	Bajo
Biológico	Falta de agua	La Unión	16 junio 2021	Este jueves, vecinos de diferentes colonias del municipio, inconformes por la falta de agua, realizaron el segundo bloqueo a la carretera Alpuyecá-Jojutla, a la altura de la colonia Chiverías, mientras que una comisión llevó un documento al Congreso del estado para pedir la intervención de los diputados y del gobierno estatal.	https://launion.com.mx/morelos/zona-sur/noticias/185762-se-registra-segundo-planton-por-falta-de-agua-en-zacatepec.html	Bajo
Biológico	Falta de vacuna en tlaquiltenango	La Unión	16 junio 2021	Al no obtener demanda de las personas de 40 a 49 años de edad, la mayor parte de las vacunas anticovid destinadas a este sector de la población de este municipio fueron aplicadas a la población de 30 a 39 años.	https://launion.com.mx/morelos/zona-sur/noticias/185761-no-alcanzaron-las-vacunas-anticovid-en-tlaquiltenango.html	Bajo
Biológico	Solicitan cumplir con medidas sanitarias	La Unión	16 junio 2021	Las autoridades de Salud de este municipio exhortaron a los organizadores de eventos sociales, deportivos, culturales y de todo tipo a dar cumplimiento a los protocolos sanitarios durante las actividades para disminuir el riesgo de contagio de covid-19.	https://launion.com.mx/morelos/zona-sur/noticias/185759-llaman-en-coatlan-a-cumplir-con-medidas-sanitarias-en-eventos.html	Bajo
Derrumbe	Derrumbe en colonia pilares	La Unión	16 junio 2021	Mediante un comunicado, la Subsecretaría de Protección Civil de Cuernavaca informó que personal municipal acudió la madrugada de este jueves a atender el reporte sobre el derrumbe de un paredón de aproximadamente seis metros cúbicos en la calle Bugambilias de la colonia Los Pilares, donde no se registraron personas lesionadas.	https://launion.com.mx/morelos/avances/noticias/185728-atendio-pc-cuernavaca-reporte-de-derrumbe-en-colonia-los-pilares.html	Bajo



<http://ssm.gob.mx>



Servicios de Salud Morelos



@MorelosSalud

Callejón Borda N°3 Col. Centro C.P. 62000
Teléfono (777) 312 62 31 / 314 33 36 ext. 222

**Calle Gómez Azcárate No. 205, Col. Lomas de la Selva
C.P. 62270, Cuernavaca, Morelos. Tel.: 777 102 25 56**



MORELOS
2018 - 2024

**SERVICIOS
DE SALUD**

Fecha: 16 de julio del 2021
Semana Epidemiológica: 28
Área: Coordinación de Vigilancia Epidemiológica, UIES.

Amenaza	Tema	Medio	Fecha	Resumen	Liga	Prioridad
Biológico	Precauciones ante efectos de la Canícula	La Unión	15 julio 2021	Mediante un comunicado, Servicios de Salud de Morelos (SSM) compartió recomendaciones a la población para proteger la salud durante la canícula, fenómeno en el cual se registran los días más calurosos del año, se presenta entre los meses de julio y agosto.	https://launion.com.mx/morelos/avances/noticias/185712-llama-ssm-a-proteger-la-salud-durante-la-canricula.html	Bajo
Biológico	Aumentan contagios en jóvenes	La Unión	15 julio 2021	Los contagios de covid-19 han crecido principalmente entre los jóvenes, uno de los grupos de edad que no han sido vacunados. Así lo señaló el coordinador del programa nacional de vacunación en Morelos, José Miguel Ángel Van Dick Puga, quien dio a conocer que a la fecha se han aplicado en la entidad 901 mil dosis de diferentes biológicos.	https://launion.com.mx/morelos/avances/noticias/185705-aumentan-contagios-de-covid-19-en-la-poblacion-joven.html	Bajo
Biológico	Morelos sin desabasto de medicamentos para el cancer	El Regional del Sur	15 julio 2021	En entrevista, dijo que, dentro del Hospital del Niño y Adolescente Morelense, ubicado en el municipio de Emiliano Zapata que atiende a niños con cáncer no se reporta desabasto de medicamentos.	https://www.elregional.com.mx/desabasto-de-medicamentos-para-cancer-y-otros-no-es-problema-aqui	Bajo
Lluvias	Caída de árbol ante lluvias	El Regional del Sur	16 julio 2021	El árbol, que tenía una altura aproximada de 5 metros, cayó sobre la carretera Yautepec-Tlaltizapan, en la Colonia San Isidro, al sur del municipio, lo que obstaculizó el tránsito por un par de horas.	https://www.elregional.com.mx/arbol-caido-por-fuertes-lluvias-y-ventos-bloqueo-carretera	Bajo
Temperaturas altas	Precauciones ante efectos de la Canícula	Zona Centro	16 julio 2021	Servicios de Salud de Morelos (SSM) compartió recomendaciones a la población para proteger la salud durante la canícula, fenómeno en el cual se registran los días más calurosos del año, se presenta entre los meses de julio y agosto.	https://www.zonacentronoticias.com/2021/07/llego-la-canricula-a-morelos-se-caracteriza-por-cambios-climaticos-extremos-de-calor-hasta-de-40-grados-centigrados-hay-llamado-a-extremar-precauciones/	Bajo



<http://ssm.gob.mx>



Servicios de Salud Morelos



@MorelosSalud

Callejón Borda N°3 Col. Centro C.P. 62000
Teléfono (777) 312 62 31 / 314 33 36 ext. 222

**Calle Gómez Azcárate No. 205, Col. Lomas de la Selva
C.P. 62270, Cuernavaca, Morelos. Tel.: 777 102 25 56**



MORELOS
2018 - 2024

**SERVICIOS
DE SALUD**

Fecha: 16 de julio del 2021
Semana Epidemiológica: 28
Área: Coordinación de Vigilancia Epidemiológica, UIES.

INFORME DE RIESGOS METEOROLOGICOS

Fuente: Servicio Meteorológico Nacional de México, CONAGUA.

SE PRONOSTICAN LLUVIAS PUNTUALES MUY FUERTES EN SONORA, CHIHUAHUA, ZACATECAS, GUANAJUATO, NAYARIT Y JALISCO

Para hoy, un canal de baja presión se extenderá desde el noroeste hasta el centro del país, interaccionará con inestabilidad en la atmósfera superior y con la circulación de una zona de baja presión con alta probabilidad de desarrollo ciclónico o posible ciclón tropical, la cual favorece el ingreso de humedad proveniente del Océano Pacífico hacia el interior del país, ocasionando lluvias con intervalos de chubascos y lluvias fuertes las cuales se acompañaran de descargas eléctricas y posibles granizadas sobre los estados del noroeste, norte, occidente, centro y sur del país, llegando a registrarse lluvias puntuales muy fuertes en Sonora, Chihuahua, Zacatecas, Guanajuato, Nayarit y Jalisco. Por otra parte, un segundo canal de baja presión se extenderá sobre el sureste del país, la aproximación de una nueva onda tropical a la Península de Yucatán, aunado a la entrada de humedad proveniente de ambos océanos, generarán lluvias con intervalos de chubascos sobre la Península de Yucatán y sureste de México, con lluvias puntuales fuertes en Oaxaca, Chiapas y Campeche. Finalmente, continuará el ambiente caluroso a muy caluroso sobre entidades del noroeste, norte y noreste, así como en la Península de Yucatán, pronosticándose temperaturas máximas de 40 a 45°C en Baja California y Sonora.

Para más información del Huracán "FELICIA" y de las zonas de baja presión con probabilidad para desarrollo ciclónico en el Océano Pacífico y Océano Atlántico, consulta los avisos del Servicio Meteorológico Nacional a través de:

<https://smn.conagua.gob.mx/es/pronosticos/avisos/aviso-de-ciclón-tropical-en-el-oceano-pacifico>

Posibilidad de tormentas eléctricas: Estado de México, Ciudad de México, Morelos, Tlaxcala, Puebla, Guerrero, Tabasco, Veracruz, Oaxaca, Chiapas, Campeche, Yucatán y Quintana Roo.

Las lluvias podrían acompañarse de descargas eléctricas, fuertes vientos y posible caída de granizo

Pronostico de Precipitación:


Intervalos de chubascos (5.1 a 25.0 mm): Nuevo León, Tamaulipas, San Luis Potosí, Hidalgo, Ciudad de México, Veracruz, Puebla, **Morelos**, Tlaxcala, Tabasco, Yucatán y Quintana Roo.

Pronostico de Temperaturas Mínimas:

Temperaturas mínimas de 0 a 5 °C: zonas montañosas de Chihuahua, Durango, Estado de México, Hidalgo, Tlaxcala, Puebla, Veracruz y Oaxaca.

Pronostico en región Mesa Central:

Cielo parcialmente nublado por la mañana y nublado hacia la tarde con lluvias puntuales muy fuertes en Guanajuato, fuertes en Querétaro e **intervalos de chubascos en** Hidalgo, Puebla, **Morelos** y Tlaxcala, todas con descargas eléctricas y posibles granizadas en Guanajuato y Querétaro. Bancos de niebla en zonas serranas de la región. Ambiente frío al amanecer y cálido por la tarde. Viento de dirección variable de 10 a 25 km/h con rachas de hasta 45 km/h en zonas de tormenta.



<http://smn.gob.mx>



Servicios de Salud Morelos

Callejón Borda N°3 Col. Centro C.P. 62000
Teléfono (777) 312 62 31 / 314 33 36 ext. 222

Calle Gómez Azcárate No. 205, Col. Lomas de la Selva
C.P. 62270, Cuernavaca, Morelos. Tel.: 777 102 25 56



MORELOS
2018 - 2024

**SERVICIOS
DE SALUD**

Fecha: 16 de julio del 2021
Semana Epidemiológica: 28
Área: Coordinación de Vigilancia Epidemiológica, UIES.

INFORME DE MONITOREO VOLCÁNICO Y SISMOLÓGICO

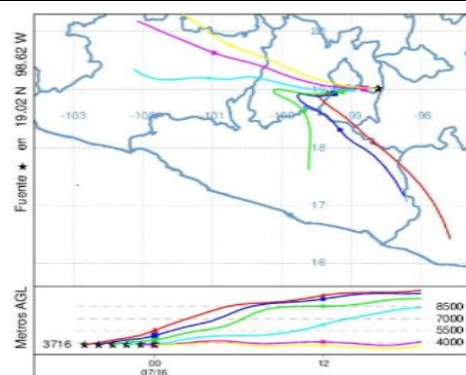
Fuente: Servicio Sismológico Nacional, UNAM. / Centro nacional de Prevención de Desastres (CENAPRED)-SEGOB, SENEAM-SCT y NOAA.

En las últimas 24 horas, mediante los sistemas de monitoreo del **volcán Popocatepetl** se identificaron **43 exhalaciones de vapor de agua y gas, en algunas ocasiones acompañados de ceniza**. Además, se registraron **36 minutos de tremor de baja amplitud**. Al momento de este reporte no hay visibilidad hacia el volcán. **Si se presentara una exhalación importante esta se dispersaría hacia el oeste.**

NIVEL DE ALERTA	SEMAFORO	AMARILLO-FASE 2	RECOMENDACIONES PARA LA FASE AMARILLO FASE 2
	Incremento de actividad:		
	<ul style="list-style-type: none"> Pluma de vapor de agua y gas Ligera caída de ceniza en áreas cercanas Caída de fragmentos incandescentes Crecimiento y destrucción de domos de lava Posibilidad de flujos piroclásticos por explosiones Flujos de lodo o escombros de corto alcance 		<ol style="list-style-type: none"> Continuar con el radio de seguridad de 12 km, por lo que la permanencia en esa área no está permitida. Controlar el tránsito entre Santiago Xalitzintla y San Pedro Nexapa, vía Paso de Cortés. A las autoridades de Protección Civil, mantener sus procedimientos preventivos, de acuerdo con sus planes operativos. A la población se le recomienda elevar la atención a los avisos de las autoridades de su localidad y se exhorta a no acercarse al volcán, y mucho menos al cráter. Mantenerse fuera de cañadas ante posibles flujos de lodo, principalmente en temporada de lluvias.

PRONOSTICO DE CAIDA DE CENIZA

En caso de una exhalación de ceniza volcánica, **el pronóstico de trayectoria hacia el oeste, algunas cambiando al sur-suroeste y otras al noroeste**, (simulando exhalación cada hora en las próximas 6 horas) a su paso por la zona oeste del estado de Puebla; zona sureste, centro, centro-sur, suroeste y oeste del estado de México; **zona noreste, norte, noroeste y oeste del estado de Morelos, para las primeras 12 horas de pronóstico** (14:00 a las 02:00 hora local). Posteriormente para las últimas 12 horas de pronóstico, (02:00 a las 14:00 hora local del día siguiente), **hay cambio de dirección en las trayectorias algunas sobre la zona oeste y sur del estado de Morelos**; zona norte, centro, noreste y este del estado de Guerrero.



Se registró sismo de magnitud de **3.0 grados** Richter, a las 04:45:31 hrs con localización del epicentro a 65 km al noroeste de San Felipe, Baja California.

NO PERCIBIDO EN EL ESTADO DE MORELOS.



REPORTE DE DAÑOS A LA POBLACION

**PROTECCIÓN
CIVIL**

Sin reporte de daños a la población ni a la infraestructura en salud.
Informar daños a la población o infraestructura en salud.



<http://ssm.gob.mx>



Servicios de Salud Morelos



@MorelosSalud

Callejón Borda N°3 Col. Centro C.P. 62000
Teléfono (777) 312 62 31 / 314 33 36 ext. 222

Calle Gómez Azcárate No. 205, Col. Lomas de la Selva
C.P. 62270, Cuernavaca, Morelos. Tel.: 777 102 25 56



MORELOS
2018 - 2024

**SERVICIOS
DE SALUD**

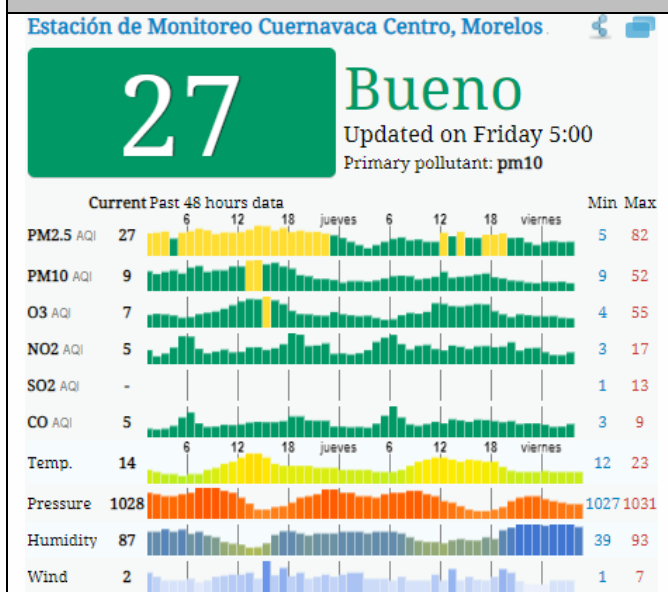
Fecha: 16 de julio del 2021
Semana Epidemiológica: 28
Área: Coordinación de Vigilancia Epidemiológica, UIES.

INFORME DE TEMPERATURAS Y CALIDAD DEL AIRE

Fuente: Comisión Estatal de Agua (CEAGUA)

ICA	CALIDAD DEL AIRE	RECOMENDACIONES A LA POBLACIÓN
0-50	Buena	No se anticipan impactos a la salud cuando la calidad del aire se encuentra en este intervalo.
51-100	Moderada	Las personas extraordinariamente sensitivas deben considerar limitación de los esfuerzos físicos excesivos y prolongados al aire.
101-150	Dañina a la salud de los grupos sensitivos	Los niños adultos activos, y personas con enfermedades respiratorias tales como el asma, deben evitar los esfuerzos físicos excesivos y prolongados al aire.
151-200	Dañina a la salud	Los niños adultos activos, y personas con enfermedades respiratorias tales como el asma, deben evitar los esfuerzos físicos excesivos y prolongados al aire libre; las demás personas, especialmente los niños, deben limitar los esfuerzos excesivos y prolongados al aire libre.
201-300	Muy dañina a la salud	Los niños adultos activos, y personas con enfermedades respiratorias tales como el asma, deben evitar todos los esfuerzos excesivos al aire libre; las demás personas, especialmente los niños, deben limitar los esfuerzos físicos excesivos al aire libre.
300+	Arriesgado	

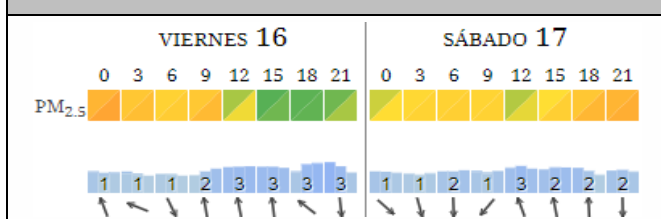
CALIDAD DEL AIRE CUERNAVACA, MORELOS.



PRONOSTICO DE TEMPERATURAS POR MUNICIPIO

Municipio	Máx	Mín	Municipio	Máx	Mín
Amacuzac	32°	15°	Puente de Ixtla	30°	19°
Axochiapan	31°	19°	Temixco	31°	16°
Ayala	31°	17°	Tepalcingo	30°	19°
Cuautla	28°	15°	Tepoztlán	29°	14°
Cuernavaca	28°	14°	Tlaltizapan	32°	18°
Huitzilac	20°	8°	Tlaquiltenango	31°	17°
Jiutepec	29°	14°	Zacatepec	30°	20°
Jojutla	34°	20°	Zacualpan de Amilpas	20°	8°

PRONOSTICO DE LA CALIDAD DEL AIRE



TEMPERATURAS MAXIMAS Y MINIMAS, ÚLTIMAS 24 HRS

Mínimas		Máximas	
Huitzilac	20° 8°	34° 20°	Jojutla
Tetela del Volcán	19° 12°	32° 18°	Tlaltizapan
Totolapan	20° 13°	32° 15°	Amacuzac
Ocuituco	21° 13°	31° 19°	Axochiapan



<http://ssm.gob.mx>



Servicios de Salud Morelos



@MorelosSalud

Callejón Borda N°3 Col. Centro C.P. 62000
Teléfono (777) 312 62 31 / 314 33 36 ext. 222

Calle Gómez Azcárate No. 205, Col. Lomas de la Selva
C.P. 62270, Cuernavaca, Morelos. Tel.: 777 102 25 56



MORELOS
2018 - 2024

**SERVICIOS
DE SALUD**

Fecha: 16 de julio del 2021
Semana Epidemiológica: 28
Área: Coordinación de Vigilancia
Epidemiológica, UIES.

INFORME DE MONITOREO EPIDEMIOLÓGICO

Fuente: Jurisdicciones Sanitarias del estado de Morelos.

JURISDICCION SANITARIA I:

- SIN EVENTOS EXTRAORDINARIOS.

JURISDICCION SANITARIA II:

- SIN EVENTOS EXTRAORDINARIOS.

JURISDICCION SANITARIA III:

- **CASO EFE:**
 - Masculino de 1 año de edad con residencia en Yautepec, inicio de síntomas 12/07/2021 y exantema 13/07/2021, primer contacto con servicios de salud 14/07/2021, toma de muestras de suero y exudado faríngeo 14/07/2021, **pendiente resultado**, unidad notificante C.S Yautepec, SSM, JSIII.
 - Masculino de 14 años de edad con residencia en Yautepec, inicio de síntomas 11/07/2021 y exantema 13/07/2021, primer contacto con servicios de salud 13/07/2021, toma de muestras de suero y exudado faríngeo 14/07/2021, **pendiente resultado**, unidad notificante C.S La joya, SSM, JSIII.
- **CASO INTOXICACION POR PLAGUICIDAS:**
 - Masculino de 41 años de edad con residencia en Jonacatepec, ocupación campesino, contacto accidental con plaguicida 13/07/2021, vía de exposición dérmica e inhalada, manifestaciones sistémicas, tratamiento sintomático y atropina, lo refieren en recuperación, unidad notificante HC Jonacatepec, SSM, JSIII.

LOCALIDADES CON LLUVIAS MÁXIMAS REGISTRADAS EN LAS ÚLTIMAS 24 HORAS.

Incremento de la nubosidad por la tarde, además de presencia de lluvia generalizadas **puntuales moderadas a fuertes (5.1 a 25.0 mm) acompañadas de actividad eléctrica** y vientos de dirección variable, con velocidades de 25 a 35 km/h.

Se presentaron encharcamientos en localidades de Cuautla, Ayala, Jiutepec, Cuautla y Cuernavaca, además, se tuvo el reporte de incremento en cauces de ríos y lagunas sin llegar a escala crítica.

Hasta el momento de este informe no se cuenta con ningún reporte de afectaciones de consideración en materia de Salud.



<http://ssm.gob.mx>



Servicios de Salud Morelos



@MorelosSalud

Callejón Borda N°3 Col. Centro C.P. 62000
Teléfono (777) 312 62 31 / 314 33 36 ext. 222

**Calle Gómez Azcárate No. 205, Col. Lomas de la Selva
C.P. 62270, Cuernavaca, Morelos. Tel.: 777 102 25 56**