



MORELOS
2018 - 2024

**SERVICIOS
DE SALUD**

Fecha: 17 de julio del 2021
Semana Epidemiológica: 28
Área: Coordinación de Vigilancia Epidemiológica, UIES.

INFORME DIARIO DE MONITOREO DE MEDIOS*

*Vigilancia basada en eventos de interés epidemiológico mediante el monitoreo de medios abiertos de comunicación locales y nacionales.

Reporte de eventos:

Amenaza	Tema	Medio	Fecha	Resumen	Liga	Prioridad
Biológico	Saturadas áreas Covid-19	El sol de Cuernavaca	17 julio 2021	La Secretaría de Salud reportó que 81 hospitales , equivalente a 10 por ciento de los que existen en el país, se encuentran al 100 por ciento en sus áreas para atender pacientes que presentan complicaciones de Covid-19 .	https://www.elsoldecuernavaca.com.mx/mexico/sociedad/estanasaturadas-areas-covid-de-81-hospitales-6972975.html	Bajo
Biológico	Alza de contagios Covid-19 en zonas turísticas	El sol de Cuernavaca	17 julio 2021	Los contagios de Covid-19 por la tercera ola de la pandemia se mantienen en alerta a los destinos turísticos, principalmente de playa, donde suelen acudir los paseantes en estas vacaciones de verano.	https://www.elsoldecuernavaca.com.mx/mexico/sociedad/alza-de-contagios-prende-alerta-en-zonas-turisticas-6973087.html	Bajo
Biológico	Semáforo verde en Morelos	Diario de Morelos	17 junio 2021	La Secretaría de Salud federal informó que Morelos continuará en color verde por dos semanas más, y a un punto de retroceder al amarillo, de acuerdo al semáforo de riesgo epidémico; a la par, conminó a la población a generar una cultura del autocuidado y priorizar la salud.	https://www.diariodemorelos.com/noticias/morelos-se-queda-en-verde-por-otras-dos-semanas	Bajo
Biológico	Proyecto para atender embarazo adolescente	Diario de Morelos	17 junio 2021	La Unidad de Planeación adscrita a la Secretaría de Hacienda presidió la Segunda Sesión Plenaria del Consejo Estatal de Población (Coespo), en el marco de la conmemoración del Día Mundial de la Población.	https://www.diariodemorelos.com/noticias/preparan-proyecto-para-atender-embarazo-adolescente	Bajo
Biológico	Exhortan a juventud a medidas sanitarias	La Unión	17 junio 2021	Ante el aumento de casos de covid-19 entre los jóvenes y la llegada de variantes del coronavirus, el director del Instituto Morelense de las Personas Adolescentes y Jóvenes (Impajoven), Diego Arturo Alcázar Pérez, dijo que se suman esfuerzos con la Secretaría de Salud para difundir las medidas de protección en este grupo de la población.	https://launion.com.mx/morelos/sociedad/noticias/185823-exhortan-a-la-juventud-a-cuidarse-del-covid.html	Bajo
Volcánico	Monitoreo volcánico	La Unión	17 junio 2021	En las últimas 24 horas, mediante los sistemas de monitoreo del volcán Popocatepetl se identificaron 104 exhalaciones de vapor de agua y gas, en algunas ocasiones acompañados de ceniza. Además, se registraron 10 minutos de temblor de baja amplitud.	https://launion.com.mx/morelos/sociedad/noticias/185822-reporte-monitoreo-volcan-popocatepetl.html	Bajo
Lluvias	Pronostico de chubascos	La Unión	17 junio 2021	La Comisión Estatal del Agua (Ceagua) informó que para este fin de semana en Morelos, se espera cielo medio nublado a nublado por las tardes, así como posibles chubascos vespertinos a nocturnos en general.	https://launion.com.mx/morelos/sociedad/noticias/185818-continua-morelos-con-tiempo-inestable-por-las-tardes.html	Bajo



<http://ssm.gob.mx>



Servicios de Salud Morelos



@MorelosSalud

Callejón Borda N°3 Col. Centro C.P. 62000
Teléfono (777) 312 62 31 / 314 33 36 ext. 222

**Calle Gómez Azcárate No. 205, Col. Lomas de la Selva
C.P. 62270, Cuernavaca, Morelos. Tel.: 777 102 25 56**



MORELOS
2018 - 2024

**SERVICIOS
DE SALUD**

Fecha: 17 de julio del 2021
Semana Epidemiológica: 28
Área: Coordinación de Vigilancia Epidemiológica, **UIES.**

Amenaza	Tema	Medio	Fecha	Resumen	Liga	Prioridad
Biológico	Jornada de Vacunación vs sarampión e influenza	La Unión	17 julio 2021	Para prevenir casos graves u hospitalización de niñas y niños por sarampión e influenza, autoridades del Ayuntamiento de Cuernavaca, apoyadas por personal de Servicios de Salud de Morelos (SSM), llevaron a cabo una jornada de vacunación focalizada en menores de edad y su madre o padre de familia, realizada en la Biblioteca "José Félix Frías" ubicada en el Parque "Melchor Ocampo", colonia Gualupita.	https://launion.com.mx/morelos/sociedad/noticias/185816-realizan-bienestar-social-y-ssm-vacunacion-vs-sarampion.html	Bajo
Biológico	Incremento de casos activos	Zona Centro	17 julio 2021	La Secretaría de Salud informa que a la fecha en Morelos se han estudiado 170 mil 247 personas, de las cuales se han confirmado 35 mil 623 con coronavirus COVID-19; 316 están activas y se han registrado 3 mil 809 defunciones.	https://www.zonacentronoticias.com/2021/07/morelos-seguira-en-semaforo-epidemiologico-verde-15-dias-mas-aumentan-los-casos-activos-extreme-precauciones/	Bajo



<http://ssm.gob.mx>



Servicios de Salud Morelos



@MorelosSalud

Callejón Borda N°3 Col. Centro C.P. 62000
Teléfono (777) 312 62 31 / 314 33 36 ext. 222

**Calle Gómez Azcárate No. 205, Col. Lomas de la Selva
C.P. 62270, Cuernavaca, Morelos. Tel.: 777 102 25 56**



MORELOS
2018 - 2024

**SERVICIOS
DE SALUD**

Fecha: 17 de julio del 2021
Semana Epidemiológica: 28
Área: Coordinación de Vigilancia Epidemiológica, UIES.

INFORME DE MONITOREO VOLCÁNICO Y SISMOLÓGICO

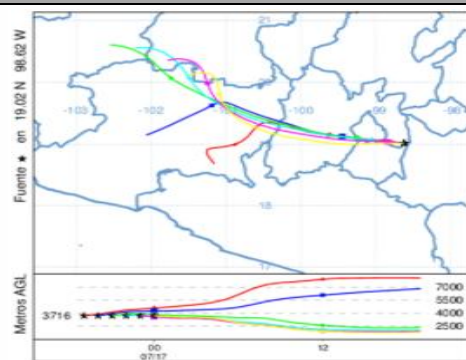
Fuente: Servicio Sismológico Nacional, UNAM. / Centro nacional de Prevención de Desastres (CENAPRED)-SEGOB, SENEAM-SCT y NOAA.

En las últimas 24 horas, mediante los sistemas de monitoreo del **volcán Popocatepetl** se identificaron **104 exhalaciones de vapor de agua y gas, en algunas ocasiones acompañados de ceniza**. Además, se registraron **10 minutos de tremor de baja amplitud**. Al momento de este reporte se ha tenido visibilidad parcial hacia el cráter del volcán debido a las condiciones de nubosidad con emisión de vapor de agua y gas en dirección hacia el oeste.

NIVEL DE ALERTA	SEMAFORO	AMARILLO-FASE 2	RECOMENDACIONES PARA LA FASE AMARILLO FASE 2
	Incremento de actividad:		
	<ul style="list-style-type: none"> Pluma de vapor de agua y gas Ligera caída de ceniza en áreas cercanas Caída de fragmentos incandescentes Crecimiento y destrucción de domos de lava Posibilidad de flujos piroclásticos por explosiones Flujos de lodo o escombros de corto alcance 		<ol style="list-style-type: none"> Continuar con el radio de seguridad de 12 km, por lo que la permanencia en esa área no está permitida. Controlar el tránsito entre Santiago Xalitzintla y San Pedro Nexapa, vía Paso de Cortés. A las autoridades de Protección Civil, mantener sus procedimientos preventivos, de acuerdo con sus planes operativos. A la población se le recomienda elevar la atención a los avisos de las autoridades de su localidad y se exhorta a no acercarse al volcán, y mucho menos al cráter. Mantenerse fuera de cañadas ante posibles flujos de lodo, principalmente en temporada de lluvias.

PRONOSTICO DE CAIDA DE CENIZA

En caso de una exhalación de ceniza volcánica, **el pronóstico de trayectoria hacia el oeste-noroeste**, (simulando exhalación cada hora en las próximas 6 horas) a su paso por la zona oeste del estado de Puebla; zona sureste, centro, centro-sur y oeste del estado de México; zona sureste, sur y suroeste de la Ciudad de México y **zona norte del estado de Morelos**, **para las primeras 12 horas de pronóstico** (14:00 a las 02:00 hora local). Posteriormente para las últimas 12 horas de pronóstico, (02:00 a las 14:00 hora local del día siguiente), las trayectorias continuaran sobre la zona oeste del estado de México; zona este, centro, noreste y norte del estado de Michoacán; zona sur y suroeste del estado de Guanajuato y zona noreste del estado de Jalisco.



SISMOS	<p>Se registró sismo de magnitud de 3.4 grados Richter, a las 04:51:18 hrs con localización del epicentro a 8 km al suroeste de S Pedro Pochutla, Oaxaca.</p> <p>NO PERCIBIDO EN EL ESTADO DE MORELOS.</p>	
	<p align="center">REPORTE DE DAÑOS A LA POBLACION</p> <p>Sin reporte de daños a la población ni a la infraestructura en salud.</p>	
	<p>PROTECCIÓN CIVIL</p>	



<http://ssm.gob.mx>



Servicios de Salud Morelos



@MorelosSalud

Callejón Borda N°3 Col. Centro C.P. 62000
Teléfono (777) 312 62 31 / 314 33 36 ext. 222

**Calle Gómez Azcárate No. 205, Col. Lomas de la Selva
C.P. 62270, Cuernavaca, Morelos. Tel.: 777 102 25 56**



MORELOS
2018 - 2024

**SERVICIOS
DE SALUD**

Fecha: 17 de julio del 2021
Semana Epidemiológica: 28
Área: Coordinación de Vigilancia Epidemiológica, UIES.

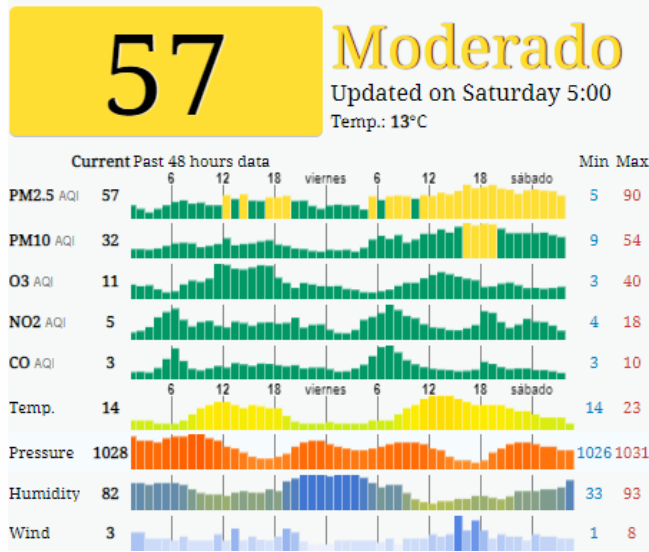
INFORME DE TEMPERATURAS Y CALIDAD DEL AIRE

Fuente: Comisión Estatal de Agua (CEAGUA)

ICA	CALIDAD DEL AIRE	RECOMENDACIONES A LA POBLACIÓN
0-50	Buena	No se anticipan impactos a la salud cuando la calidad del aire se encuentra en este intervalo.
51-100	Moderada	Las personas extraordinariamente sensitivas deben considerar limitación de los esfuerzos físicos excesivos y prolongados al aire.
101-150	Dañina a la salud de los grupos sensitivos	Los niños adultos activos, y personas con enfermedades respiratorias tales como el asma, deben evitar los esfuerzos físicos excesivos y prolongados al aire.
151-200	Dañina a la salud	Los niños adultos activos, y personas con enfermedades respiratorias tales como el asma, deben evitar los esfuerzos físicos excesivos y prolongados al aire libre; las demás personas, especialmente los niños, deben limitar los esfuerzos excesivos y prolongados al aire libre.
201-300	Muy dañina a la salud	Los niños adultos activos, y personas con enfermedades respiratorias tales como el asma, deben evitar todos los esfuerzos excesivos al aire libre; las demás personas, especialmente los niños, deben limitar los esfuerzos físicos excesivos al aire libre.
300+	Arriesgado	

CALIDAD DEL AIRE CUERNAVACA, MORELOS.

Estación de Monitoreo Cuernavaca Centro, Morelos.



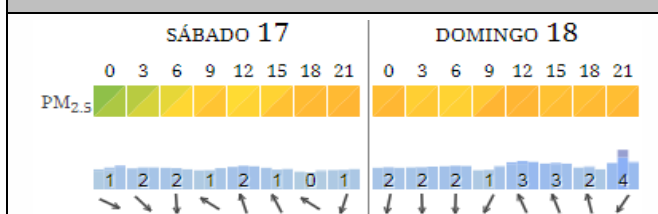
PRONOSTICO DE TEMPERATURAS POR MUNICIPIO

Municipio	Máx	Mín	Municipio	Máx	Mín
Amacuzac	32°	15°	Puente de Ixtla	35°	8°
Axochiapan	31°	19°	Temixco	31°	16°
Ayala	31°	17°	Tepalcingo	30°	19°
Cuautla	28°	15°	Tepoztlán	29°	14°
Cuernavaca	28°	14°	Tlaltizapan	32°	18°
Huitzilac	20°	8°	Tlaquiltenango	36°	17°
Jiutepec	29°	14°	Zacatepec	31°	19°
Jojutla	34°	20°	Zacualpan de Amilpas	25°	14°

TEMPERATURAS MAXIMAS Y MINIMAS, ÚLTIMAS 24 HRS

Mínimas	Máximas
Huitzilac 20° / 8°	36° / 17° Tlaquiltenango
Tetela del Volcán 22° / 11°	35° / 8° Puente de Ixtla
Totolapan 22° / 12°	34° / 20° Jojutla
Ocutico 23° / 12°	32° / 18° Tlaltizapan

PRONOSTICO DE LA CALIDAD DEL AIRE



<http://ssm.gob.mx>

Servicios de Salud Morelos

@MorelosSalud

Callejón Borda N°3 Col. Centro C.P. 62000
Teléfono (777) 312 62 31 / 314 33 36 ext. 222

Calle Gómez Azcárate No. 205, Col. Lomas de la Selva
C.P. 62270, Cuernavaca, Morelos. Tel.: 777 102 25 56



MORELOS
2018 - 2024

**SERVICIOS
DE SALUD**

Fecha: 17 de julio del 2021
Semana Epidemiológica: 28
Área: Coordinación de Vigilancia Epidemiológica, **UIES.**

INFORME DE MONITOREO EPIDEMIOLÓGICO

Fuente: Jurisdicciones Sanitarias del estado de Morelos.

JURISDICCION SANITARIA I:

- SIN EVENTOS EXTRAORDINARIOS.

JURISDICCION SANITARIA II:

- SIN EVENTOS EXTRAORDINARIOS.

JURISDICCION SANITARIA III:

- SIN EVENTOS EXTRAORDINARIOS.



<http://ssm.gob.mx>



Servicios de Salud Morelos



@MorelosSalud

Callejón Borda N°3 Col. Centro C.P. 62000
Teléfono (777) 312 62 31 / 314 33 36 ext. 222

**Calle Gómez Azcárate No. 205, Col. Lomas de la Selva
C.P. 62270, Cuernavaca, Morelos. Tel.: 777 102 25 56**