



MORELOS
2018 - 2024

**SERVICIOS
DE SALUD**

Fecha: 19 de julio del 2021
Semana Epidemiológica: 29
Área: Coordinación de Vigilancia
Epidemiológica, UIES.

INFORME DIARIO DE MONITOREO DE MEDIOS*

*Vigilancia basada en eventos de interés epidemiológico mediante el monitoreo de medios abiertos de comunicación locales y nacionales.

Reporte de eventos:

Amenaza	Tema	Medio	Fecha	Resumen	Liga	Prioridad
Biológico	Incremento de hospitalizaciones Covid-19	El sol de Cuernavaca	19 julio 2021	Morelos pasó de un estatus de riesgo "seguro" a "moderado", pues dos de los indicadores en los que no se había tenido aumento lo han comenzado a registrar, como el porcentaje de hospitalización que subió uno por ciento en camas generales de pacientes por Covid-19, y uno por ciento en camas de terapia intensiva, además de mostrar un aumento en la tendencia de síndrome.	https://www.elsoldecuernavaca.com.mx/local/hospitalizaciones-por-covid-19-se-incrementan-en-morelos-6978224.html	Bajo
Biológico	Actualización de medidas de semaforización	El sol de Cuernavaca	19 julio 2021	Luego de que el viernes pasado la Secretaría de Salud federal (SSa) no actualizara el Semáforo de Riesgo Covid sin dar explicación alguna, ayer notificó en un comunicado que presentó a los miembros del Consejo Nacional de Salud (Conasa) el proyecto con los nuevos parámetros de medición de este instrumento.	https://www.elsoldecuernavaca.com.mx/mexico/sociedad/ssa-actualiza-medidas-del-semaforo-covid-6979028.html	Bajo
Biológico	Multas por basura electoral	Diario de Morelos	19 junio 2021	El Código de Instituciones y Procedimientos Electorales para Morelos, en su artículo 39, fracción VII, señala: "La propaganda deberá ser retirada por los partidos políticos dentro de los siete días siguientes al día de la elección y en caso de no hacerlo, el Consejo Estatal ordenará su retiro con cargo a las prerrogativas de los partidos políticos o del peculio del candidato".	https://www.diariodemorelos.com/noticias/pr-ev-n-en-morelos-multas-por-basura-electoral	Bajo
Biológico	Crece en Morelos daño a los riñones	Diario de Morelos	19 junio 2021	La mitad de las personas que padecen diabetes podrían sufrir daño renal, señaló Juan Carlos Flores Rodríguez, nefrólogo del Instituto Mexicano del Seguro Social (IMSS).	https://www.diariodemorelos.com/noticias/crece-en-morelos-da-oen-ri-ones	Bajo
Biológico	Daño ambiental por exceso de basura	La Unión	19 junio 2021	Se señaló que esta situación está ocasionando ya un daño ambiental en la zona y a los campos agrícolas aledaños, debido al escurrimiento de líquidos (lixiviados) que emiten los desechos que ahí son acumulados.	https://launion.com.mx/morelos/zona-sur/noticias/185888-denuncian-uso-excesivo-del-basurero-de-mazatepec.html	Bajo
Accidente	Posibles daños por lluvias en puente Nexpa	La Unión	19 junio 2021	Vecinos de la comunidad de Nexpa, solicitaron la intervención de las autoridades estatales para que realicen un peritaje al puente que comunica esta población con Huixtla, ya que debido a las recientes crecidas del río Cuautla, consideran que ha "barrido" un poco la estructura.	https://launion.com.mx/morelos/zona-sur/noticias/185892-vecinos-de-nexpa-temen-que-su-puente-este-afectado.html	Bajo
Biológico	Prevención de contagios en bares	El Regional del Sur	19 junio 2021	Esto, derivado del alza que se ha tenido en los casos de covid-19 y el arribo de la variante Delta, por lo que el edil dijo que se acordó mantener los aforos en bares, restaurantes y salones de eventos. Sin embargo, endurecerán las inspecciones.	https://www.elregional.com.mx/endureceran-inspecciones-en-los-bares-de-jiutepec	Bajo



<http://ssm.gob.mx>



Servicios de Salud Morelos



@MorelosSalud

Callejón Borda N°3 Col. Centro C.P. 62000
Teléfono (777) 312 62 31 / 314 33 36 ext. 222

**Calle Gómez Azcárate No. 205, Col. Lomas de la Selva
C.P. 62270, Cuernavaca, Morelos. Tel.: 777 102 25 56**



MORELOS
2018 - 2024

**SERVICIOS
DE SALUD**

Fecha: 19 de julio del 2021
Semana Epidemiológica: 29
Área: Coordinación de Vigilancia Epidemiológica, UIES.

INFORME DE RIESGOS METEOROLOGICOS

Fuente: Servicio Meteorológico Nacional de México, CONAGUA.

PRONÓSTICO DE LLUVIAS PUNTALES MUY FUERTES EN SONORA, CHIHUAHUA, NAYARIT, VERACRUZ Y OAXACA, PARA ESTE LUNES

Este día, un canal de baja presión se extenderá a lo largo de la Sierra Madre Occidental e interaccionará con inestabilidad atmosférica superior, generando chubascos y lluvias fuertes, descargas eléctricas y posibles granizadas en el noroeste, norte, occidente, centro y sur de México, además de lluvias puntuales muy fuertes en zonas de Sonora, Chihuahua y Nayarit. Asimismo, el paso de la **onda tropical Núm. 12**, frente a las costas de Guerrero y Michoacán, y de la **onda tropical Núm. 13** por el sureste del territorio nacional, en interacción con un canal de **baja presión** en la Península de Yucatán, ocasionarán chubascos y lluvias fuertes con descargas eléctricas en las regiones mencionadas, así como tormentas puntuales muy fuertes en Veracruz y Oaxaca. Por otra parte, dominará ambiente caluroso a muy caluroso en zonas del noroeste, occidente, norte, noreste y oriente de la República Mexicana, incluida la Península de Yucatán, con temperaturas de 45 a 50°C en el norte de Baja California, y de 40 a 45°C en el noroeste de Sonora.

Para más información del **Huracán "Felicia"** y la **Tormenta Tropical "Guillermo"**, en el Océano Pacífico, consulta los avisos del Servicio Meteorológico Nacional a través de:

<https://smn.conagua.gob.mx/es/pronosticos/avisos/aviso-de-ciclón-tropical-en-el-oceano-pacifico>

Posibilidad de tormentas eléctricas: Estado de México, Ciudad de México, **Morelos**, Guerrero, Oaxaca, Chiapas, Veracruz, Tabasco, Campeche, Yucatán y Quintana Roo.

Las lluvias podrían acompañarse de descargas eléctricas, fuertes vientos y posible caída de granizo

Pronostico de Precipitación:


Intervalos de chubascos (5.1 a 25.0 mm): Zacatecas, Colima, Guanajuato, Querétaro, Hidalgo, Puebla, Tlaxcala, Estado de México, Ciudad de México, **Morelos**, Guerrero, Yucatán y Quintana Roo.

Pronostico de Temperaturas Máximas:

Temperaturas mínimas de 0 a 5 °C: zonas montañosas de Estado de México, Hidalgo, Tlaxcala, Puebla, Veracruz y Oaxaca.

Pronostico en región Mesa Central:

Cielo parcialmente nublado por la mañana y nublado por la tarde con intervalos de chubascos en Guanajuato, Querétaro, Hidalgo, Puebla, Tlaxcala y **Morelos**, todas **con descargas eléctricas**. Bancos de niebla en zonas serranas de la región. **Ambiente frío al amanecer y cálido por la tarde**. Viento del este y noreste de 10 a 20 km/h con rachas de hasta 50 km/h en zonas de tormenta.



<http://ssm.gob.mx>



Servicios de Salud Morelos



@MorelosSalud

Callejón Borda N°3 Col. Centro C.P. 62000
Teléfono (777) 312 62 31 / 314 33 36 ext. 222

Calle Gómez Azcárate No. 205, Col. Lomas de la Selva
C.P. 62270, Cuernavaca, Morelos. Tel.: 777 102 25 56



MORELOS
2018 - 2024

**SERVICIOS
DE SALUD**

Fecha: 19 de julio del 2021
Semana Epidemiológica: 29
Área: Coordinación de Vigilancia Epidemiológica, UIES.

INFORME DE MONITOREO VOLCÁNICO Y SISMOLÓGICO

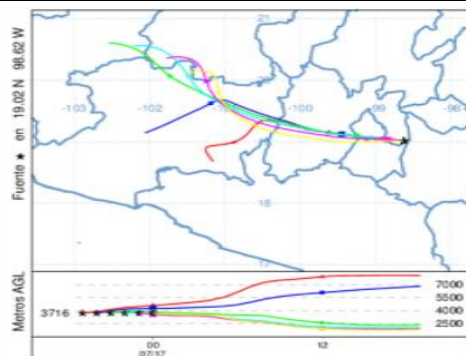
Fuente: Servicio Sismológico Nacional, UNAM. / Centro nacional de Prevención de Desastres (CENAPRED)-SEGOB, SENEAM-SCT y NOAA.

En las últimas 24 horas, mediante los sistemas de monitoreo del **volcán Popocatepetl** se identificaron **97 exhalaciones de vapor de agua, gas y ligeras cantidades ceniza, adicionalmente se registraron 30 minutos de tremor**. Durante la noche se observó incandescencia al interior del cráter del volcán. Al momento de este reporte **se ha tenido visibilidad continua hacia el cráter del volcán con emisión de vapor de agua, gas y ligeras cantidades de ceniza en dirección oeste**.

NIVEL DE ALERTA	SEMAFORO	AMARILLO-FASE 2	RECOMENDACIONES PARA LA FASE AMARILLO FASE 2
	Incremento de actividad:		
	<ul style="list-style-type: none"> Pluma de vapor de agua y gas Ligera caída de ceniza en áreas cercanas Caída de fragmentos incandescentes Crecimiento y destrucción de domos de lava Posibilidad de flujos piroclásticos por explosiones Flujos de lodo o escombros de corto alcance 		<ol style="list-style-type: none"> Continuar con el radio de seguridad de 12 km, por lo que la permanencia en esa área no está permitida. Controlar el tránsito entre Santiago Xalitzintla y San Pedro Nexapa, vía Paso de Cortés. A las autoridades de Protección Civil, mantener sus procedimientos preventivos, de acuerdo con sus planes operativos. A la población se le recomienda elevar la atención a los avisos de las autoridades de su localidad y se exhorta a no acercarse al volcán, y mucho menos al cráter. Mantenerse fuera de cañadas ante posibles flujos de lodo, principalmente en temporada de lluvias.

PRONOSTICO DE CAIDA DE CENIZA

En caso de una exhalación de ceniza volcánica, **el pronóstico de trayectoria hacia el oeste-noroeste**, (simulando exhalación cada hora en las próximas 6 horas) a su paso por la zona oeste del estado de Puebla; zona sureste, centro, centro-sur y oeste del estado de México; zona sureste, sur y suroeste de la Ciudad de México y **zona norte del estado de Morelos, para las primeras 12 horas de pronóstico** (14:00 a las 02:00 hora local). Posteriormente para las últimas 12 horas de pronóstico, (02:00 a las 14:00 hora local del día siguiente), las trayectorias continuaran sobre la zona oeste del estado de México; zona este, centro, noreste y norte del estado de Michoacán; zona sur y suroeste del estado de Guanajuato y zona noreste del estado de Jalisco.



SISMOS	<p>Se registró sismo de magnitud de 3.2 grados Richter, a las 04:59:54 hrs con localización del epicentro a 27 km al noroeste de Rio Grande, Oaxaca.</p> <p>NO PERCIBIDO EN EL ESTADO DE MORELOS.</p>	
	REPORTE DE DAÑOS A LA POBLACION	
PROTECCIÓN CIVIL	Sin reporte de daños a la población ni a la infraestructura en salud.	



<http://ssm.gob.mx>



Servicios de Salud Morelos



@MorelosSalud

Callejón Borda N°3 Col. Centro C.P. 62000
Teléfono (777) 312 62 31 / 314 33 36 ext. 222

**Calle Gómez Azcárate No. 205, Col. Lomas de la Selva
C.P. 62270, Cuernavaca, Morelos. Tel.: 777 102 25 56**



MORELOS
2018 - 2024

**SERVICIOS
DE SALUD**

Fecha: 19 de julio del 2021
Semana Epidemiológica: 29
Área: Coordinación de Vigilancia Epidemiológica, UIES.

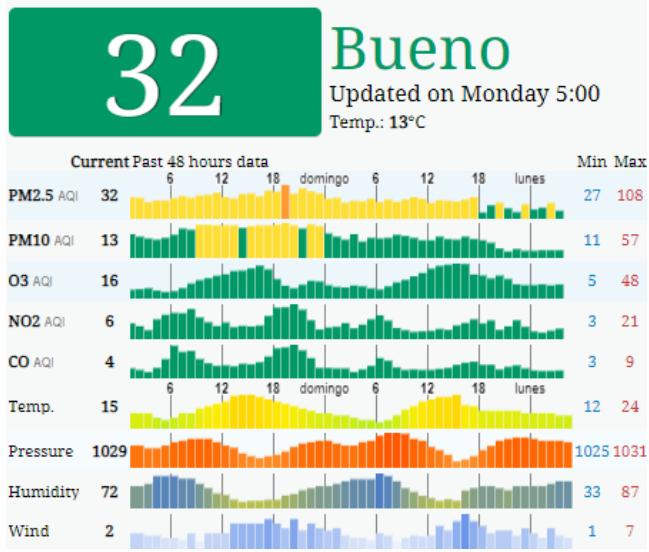
INFORME DE TEMPERATURAS Y CALIDAD DEL AIRE

Fuente: Comisión Estatal de Agua (CEAGUA)

ICA	CALIDAD DEL AIRE	RECOMENDACIONES A LA POBLACIÓN
0-50	Buena	No se anticipan impactos a la salud cuando la calidad del aire se encuentra en este intervalo.
51-100	Moderada	Las personas extraordinariamente sensitivas deben considerar limitación de los esfuerzos físicos excesivos y prolongados al aire.
101-150	Dañina a la salud de los grupos sensitivos	Los niños adultos activos, y personas con enfermedades respiratorias tales como el asma, deben evitar los esfuerzos físicos excesivos y prolongados al aire.
151-200	Dañina a la salud	Los niños adultos activos, y personas con enfermedades respiratorias tales como el asma, deben evitar los esfuerzos físicos excesivos y prolongados al aire libre; las demás personas, especialmente los niños, deben limitar los esfuerzos excesivos y prolongados al aire libre.
201-300	Muy dañina a la salud	Los niños adultos activos, y personas con enfermedades respiratorias tales como el asma, deben evitar todos los esfuerzos excesivos al aire libre; las demás personas, especialmente los niños, deben limitar los esfuerzos físicos excesivos al aire libre.
300+	Arriesgado	

CALIDAD DEL AIRE CUERNAVACA, MORELOS.

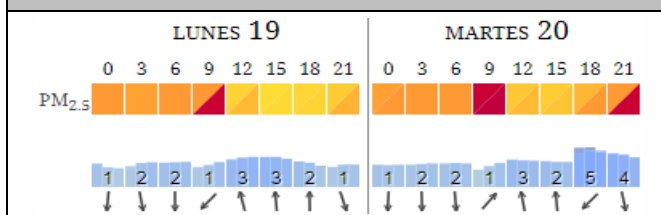
Estación de Monitoreo Cuernavaca Centro, Morelos.



PRONOSTICO DE TEMPERATURAS POR MUNICIPIO

Municipio	Máx	Mín	Municipio	Máx	Mín
Amacuzac	32°	15°	Puente de Ixtla	35°	8°
Axochiapan	31°	19°	Temixco	31°	16°
Ayala	31°	17°	Tepalcingo	30°	19°
Cuautla	28°	15°	Tepoztlán	29°	14°
Cuernavaca	28°	14°	Tlaltizapan	32°	18°
Huitzilac	20°	8°	Tlaquiltenango	36°	17°
Jiutepec	29°	14°	Zacatepec	31°	19°
Jojutla	34°	20°	Zacualpan de Amilpas	25°	14°

PRONOSTICO DE LA CALIDAD DEL AIRE



TEMPERATURAS MAXIMAS Y MINIMAS, ÚLTIMAS 24 HRS

Municipio	Mínimas	Máximas
Huitzilac	20° 8°	36° 17°
Tetela del Volcán	22° 11°	35° 8°
Totolapan	22° 12°	34° 20°
Ocutico	23° 12°	32° 18°
Tlaquiltenango		
Puente de Ixtla		
Jojutla		
Tlaltizapan		



<http://ssm.gob.mx>



Servicios de Salud Morelos



@MorelosSalud

Callejón Borda N°3 Col. Centro C.P. 62000
Teléfono (777) 312 62 31 / 314 33 36 ext. 222

Calle Gómez Azcárate No. 205, Col. Lomas de la Selva
C.P. 62270, Cuernavaca, Morelos. Tel.: 777 102 25 56



MORELOS
2018 - 2024

**SERVICIOS
DE SALUD**

Fecha: 19 de julio del 2021
Semana Epidemiológica: 29
Área: Coordinación de Vigilancia Epidemiológica, **UIES.**

INFORME DE MONITOREO EPIDEMIOLÓGICO

Fuente: Jurisdicciones Sanitarias del estado de Morelos.

JURISDICCION SANITARIA I:

- SIN EVENTOS EXTRAORDINARIOS.

JURISDICCION SANITARIA II:

- SIN EVENTOS EXTRAORDINARIOS.

JURISDICCION SANITARIA III:

- SIN EVENTOS EXTRAORDINARIOS.



<http://ssm.gob.mx>



Servicios de Salud Morelos



@MorelosSalud

Callejón Borda N°3 Col. Centro C.P. 62000
Teléfono (777) 312 62 31 / 314 33 36 ext. 222

**Calle Gómez Azcárate No. 205, Col. Lomas de la Selva
C.P. 62270, Cuernavaca, Morelos. Tel.: 777 102 25 56**