



MORELOS
2018 - 2024

**SERVICIOS
DE SALUD**

Fecha: 06 de julio del 2021
Semana Epidemiológica: 27
Área: Coordinación de Vigilancia Epidemiológica, UIES.

INFORME DIARIO DE MONITOREO DE MEDIOS*

*Vigilancia basada en eventos de interés epidemiológico mediante el monitoreo de medios abiertos de comunicación locales y nacionales.

Reporte de eventos:

Amenaza	Tema	Medio	Fecha	Resumen	Liga	Prioridad
Biológico	Variantes Covid-19	El sol de Cuernavaca	05 julio 2021	La Secretaría de Salud y Servicios de Salud de Morelos (SSM) informaron que de acuerdo a la notificación realizada por la Dirección General de Epidemiología (DGE), en la entidad se han confirmado seis casos de variantes del virus SARS-CoV-2.	https://www.elsoldecuernavaca.com.mx/local/se-confirman-seis-casos-de-variantes-de-sars-cov2-6928405.html	Bajo
Biológico	Falta de agua en Zacatepec	El sol de Cuernavaca	05 julio 2021	Vecinos de las colonias Vicente Guerrero, Lázaro Cadenas y Chiverías bloquean la avenida Morelos frente al Sistema de Agua Potable y Saneamiento (SAPS) de Zacatepec y la entrada principal a la cabecera municipal, en demanda de servicio, ya que desde hace dos semanas no lo han recibido, le cortaron la energía eléctrica a 3 de los 21 pozos, por un adeudo de 600 mil pesos.	https://www.elsoldecuernavaca.com.mx/local/vecinos-de-zacatepec-se-manifiestan-por-la-falta-de-agua-6925667.html	Bajo
Biológico	Variantes Covid-19	Diario de Morelos	06 junio 2021	La Secretaría de Salud y Servicios de Salud de Morelos (SSM) informaron que de acuerdo a la notificación realizada por la Dirección General de Epidemiología (DGE), en la entidad se han confirmado seis casos de variantes del virus SARS-CoV-2.	https://www.diariodemorelos.com/noticias/atenci-n-registra-morelos-6-casos-de-diferentes-variantes-de-covid19	Bajo
Biológico	Casos activos Covid-19	Diario de Morelos	06 junio 2021	La Secretaría de Salud informa que a la fecha en Morelos se han estudiado 166 mil 671 personas, de las cuales se han confirmado 34 mil 696 con coronavirus COVID-19; 118 están activas y se han registrado 3 mil 746 defunciones.	https://www.diariodemorelos.com/noticias/son-118-casos-activos-por-covid19-en-morelos	Bajo
Volcánico	Actividad Volcánica	Diario de Morelos	06 junio 2021	El Centro Nacional de Prevención de Desastres informó que en las últimas horas, mediante los sistemas de monitoreo del volcán Popocatepetl se identificaron 102 exhalaciones, acompañados de gases volcánicos y ligeras cantidades de ceniza, además se registraron 9 minutos de temblor de baja amplitud.	https://www.diariodemorelos.com/noticias/registra-pegue-o-sismo-el-popocat-petl	Bajo
Lluvias	Pronostico de lluvias fuertes	Diario de Morelos	06 junio 2021	Precipitaciones altas e importantes son las que se esperan para Morelos en esta semana, de acuerdo con datos de la Comisión Nacional del Agua (Conagua), donde precisan más lluvias para el territorio morelense.	https://www.diariodemorelos.com/noticias/pronostican-fuerte-lluvia-en-morelos	Bajo
Lluvias	Puntos de riesgo en Ayala	Diario de Morelos	06 junio 2021	Con el objetivo de atender de manera oportuna las emergencias derivadas de la temporada de lluvias, la Dirección Municipal de Protección Civil ubicó todos los puntos de riesgo de inundación y deslaves, que plasmó en el Plan de Contingencias por la Temporada de Lluvias 2021, por lo que es uno de los 19 municipios de Morelos en cumplir con la entrega de este documento.	https://launion.com.mx/morelos/cuautla/noticias/185101-ubica-proteccion-civil-puntos-de-riesgo-en-ayala.html	Bajo
Biológico	Falta de agua en Zacatepec	La Unión	05 julio 2021	Este lunes, vecinos de al menos cinco colonias de este municipio se manifestaron en demanda del restablecimiento del servicio de agua, de la cual carecen desde hace una semana. El gobierno pidió hasta el jueves para dar respuesta.	https://launion.com.mx/morelos/zona-sur/noticias/185097-exigen-restablecimiento-del-servicio-de-agua-en-zacatepec.html	Bajo

<http://ssm.gob.mx>



Servicios de Salud Morelos



serviciossaludmorelos

Callejón Borda N°3 Col. Centro C.P. 62000
Teléfono (777) 312 62 31 / 314 33 36 ext. 222

**Calle Gómez Azcárate No. 205, Col. Lomas de la Selva
C.P. 62270, Cuernavaca, Morelos. Tel.: 777 102 25 56**



MORELOS
2018 - 2024

**SERVICIOS
DE SALUD**

Fecha: 06 de julio del 2021
Semana Epidemiológica: 27
Área: Coordinación de Vigilancia Epidemiológica, UIES.

Amenaza	Tema	Medio	Fecha	Resumen	Liga	Prioridad
Derrumbe	Derrumbe en Río Seco, Jojutla	Zona Centro	05 julio 2021	Las Direcciones de Protección Civil y Bomberos y Obras Públicas de Jojutla atendieron un deslave de un cerro en la carretera Tehuixtla – Río Seco que dañó parte de la carretera, por lo que se restringió la circulación en la zona para seguridad de la ciudadanía.	https://www.zonacentronoticias.com/2021/07/se-registra-derrumbe-en-rio-seco-de-jojutla-la-carretera-queda-afectada/	Bajo
Derrumbe	Medidas para frenar el Covid-19	Zona Centro	05 julio 2021	Esta tarde ante el aumento de casos de contagio de covid en Morelos y la llegada de la tercer ola las autoridades de la Secretaría de Salud anunció el "Plan de Fortalecimiento para Salvaguardar la salud y reactivar la economía en Morelos"	https://www.zonacentronoticias.com/2021/07/anuncian-8-medidas-urgentes-en-morelos-para-frenar-el-covid/	Bajo
Biológico	156 casos de dengue	Zona Centro	05 julio 2021	En la semana epidemiológica 25 los estados de Morelos, Guerrero, Colima son los que más dengue presentan en el país. En el caso de Morelos se registran 156 casos confirmados, 100 no graves (es el 64%), 55 casos son con signos de alarma y un caso de dengue grave que es el 1%, es decir el 20% de notificaciones a los servicios de salud han requerido una atención hospitalaria en Morelos.	https://www.zonacentronoticias.com/2021/07/se-registran-en-morelos-156-casos-de-dengue/	Bajo
Biológico	Colonias de alto riesgo de contagio	Zona Centro	05 julio 2021	En el país la curva epidemiológica del covid se mueve hacia arriba y en Morelos se prepara para una tercera ola de contagios según confirmó el secretario de salud Marco Antonio Cantú Cuevas.	https://www.zonacentronoticias.com/2021/07/morelos-se-prepara-para-una-tercera-ola-de-contagios-de-covid-aumentan-los-casos-activos/	Bajo
Biológico	Tercer oleada de Covid-19	Zona Centro	05 julio 2021	Al dar a conocer los datos hasta hace dos semanas -como se hace en todo el mundo, aclaró- el funcionario destacó la tendencia creciente de personas atacadas por el coronavirus y sus distintas variables presentes en la nación, en las últimas semanas y hasta ese corte.	https://www.elregional.com.mx/confirma-lopez-gatell-tercera-oleada-de-covid-en-mexico	Bajo



<http://ssm.gob.mx>



Servicios de Salud Morelos



@MorelosSalud

Callejón Borda N°3 Col. Centro C.P. 62000
Teléfono (777) 312 62 31 / 314 33 36 ext. 222

**Calle Gómez Azcárate No. 205, Col. Lomas de la Selva
C.P. 62270, Cuernavaca, Morelos. Tel.: 777 102 25 56**



MORELOS
2018 - 2024

**SERVICIOS
DE SALUD**

Fecha: 06 de julio del 2021
Semana Epidemiológica: 27
Área: Coordinación de Vigilancia Epidemiológica, UIES.

INFORME DE RIESGOS METEOROLOGICOS

Fuente: Servicio Meteorológico Nacional de México, CONAGUA.

LLUVIAS PUNTUALES INTENSAS EN COAHUILA, NUEVO LEÓN, TAMAULIPAS, GUERRERO Y OAXACA, ADEMÁS DE POSIBLE FORMACIÓN DE TORBELLINOS O TORNADOS EN COAHUILA, NUEVO LEÓN Y TAMAULIPAS

Para hoy, el país será afectado por los siguientes sistemas meteorológicos: **canales de baja presión** sobre el interior del país y Península de Yucatán, **inestabilidad atmosférica superior**, el paso de las **ondas tropicales Núms. 7 y 8**, y un **vórtice en niveles medios y altos de la atmósfera** en el noreste del país. Por lo que se pronostican lluvias puntuales intensas en Coahuila, Nuevo León, Tamaulipas, Guerrero y Oaxaca, además de puntuales muy fuertes en Sonora, Chihuahua, Zacatecas, Durango, Sinaloa, Jalisco, Michoacán, San Luis Potosí, Puebla y Chiapas. Rachas fuertes de viento y posible formación de torbellinos o tornados en el norte de Coahuila, Nuevo León y Tamaulipas.

Nota: Para información de la **Tormenta Tropical "Elsa"** en el Golfo de México, consulta el aviso del Servicio Meteorológico Nacional a través de:

<https://smn.conagua.gob.mx/es/pronosticos/avisos/aviso-de-ciclón-tropical-en-el-oceano-atlantico>

Posible caída de granizo: Puebla, Tlaxcala, Estado de México, Ciudad de México, **Morelos**, Guerrero, Oaxaca, Chiapas, Veracruz, Tabasco, Campeche y Quintana Roo.

Posibilidad de tormentas eléctricas: Puebla, Tlaxcala, Estado de México, Ciudad de México, **Morelos**, Guerrero, Oaxaca, Chiapas, Veracruz, Tabasco, Campeche y Quintana Roo.

Las lluvias podrían acompañarse de descargas eléctricas, fuertes vientos y posible caída de granizo.

Pronostico de Precipitación:

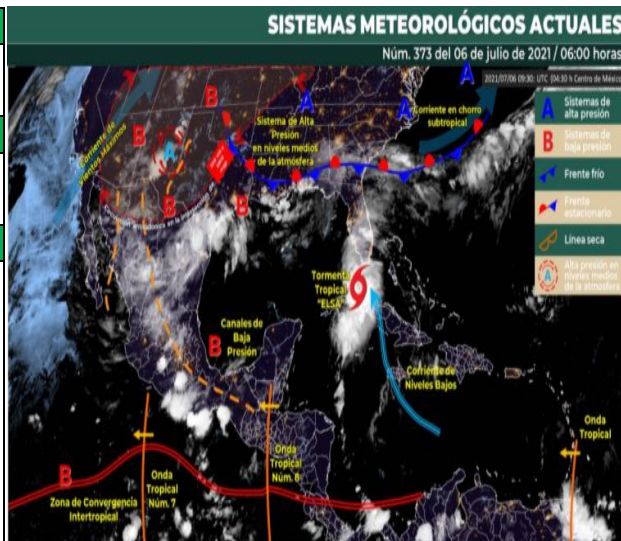
Intervalos de chubascos (5.1 a 25.0 mm): Nayarit, Colima, Aguascalientes, **Morelos** y Quintana Roo.

Pronostico de Temperaturas Máximas:

Temperaturas mínimas de 0 a 5 °C: zonas montañosas del Estado de México.

Pronostico en región Mesa Central:

Cielo medio nublado la mayor parte del día con lluvias puntuales muy fuertes en Puebla, puntuales fuertes en Guanajuato, Querétaro, Hidalgo y Tlaxcala, **así como chubascos en Morelos**, todas con descargas eléctricas y posible caída de granizo. Bancos de niebla en zonas serranas de la región. **Ambiente frío al amanecer y cálido por la tarde. Viento de dirección variable de 10 a 25 km/h con rachas de hasta 45 km/h en zonas de tormenta.**



<http://ssm.gob.mx>



Servicios de Salud Morelos



@MorelosSalud

Callejón Borda N°3 Col. Centro C.P. 62000
Teléfono (777) 312 62 31 / 314 33 36 ext. 222

**Calle Gómez Azcárate No. 205, Col. Lomas de la Selva
C.P. 62270, Cuernavaca, Morelos. Tel.: 777 102 25 56**



MORELOS
2018 - 2024

**SERVICIOS
DE SALUD**

Fecha: 06 de julio del 2021
Semana Epidemiológica: 27
Área: Coordinación de Vigilancia Epidemiológica, UIES.

INFORME DE MONITOREO VOLCÁNICO Y SISMOLÓGICO

Fuente: Servicio Sismológico Nacional, UNAM. / Centro nacional de Prevención de Desastres (CENAPRED)-SEGOB, SENEAM-SCT y NOAA.

En las últimas 24 horas, mediante los sistemas de monitoreo del **volcán Popocatepetl** se identificaron **102 exhalaciones, acompañados de gases volcánicos y ligeras cantidades de ceniza**, además se registraron **9 minutos de tremor de baja amplitud**. Adicionalmente se registró **un sismo volcanotectónico** ayer a las 12:27 h con magnitud preliminar 1.5. Por la mañana **se observó una emisión continua de vapor de agua y gases volcánicos con dirección suroeste**.

	SEMAFORO	AMARILLO-FASE 2	RECOMENDACIONES PARA LA FASE AMARILLO FASE 2
NIVEL DE ALERTA	Incremento de actividad:		
	<ul style="list-style-type: none"> Pluma de vapor de agua y gas Ligera caída de ceniza en áreas cercanas Caída de fragmentos incandescentes Crecimiento y destrucción de domos de lava Posibilidad de flujos piroclásticos por explosiones Flujos de lodo o escombros de corto alcance 		<ol style="list-style-type: none"> 1. Continuar con el radio de seguridad de 12 km, por lo que la permanencia en esa área no está permitida. 2. Controlar el tránsito entre Santiago Xalitzintla y San Pedro Nexapa, vía Paso de Cortés. 3. A las autoridades de Protección Civil, mantener sus procedimientos preventivos, de acuerdo con sus planes operativos. 4. A la población se le recomienda elevar la atención a los avisos de las autoridades de su localidad y se exhorta a no acercarse al volcán, y mucho menos al cráter. 5. Mantenerse fuera de cañadas ante posibles flujos de lodo, principalmente en temporada de lluvias.

PRONOSTICO DE CAIDA DE CENIZA

En caso de una exhalación de ceniza volcánica, **el pronóstico de trayectoria hacia el suroeste**, (simulando exhalación cada hora en las próximas 6 horas) a su paso por la zona oeste del estado de Puebla; zona sureste del estado de México; **zona noreste, este sureste y sur del estado de Morelos** y zona norte del estado de Guerrero, **para las primeras 12 horas de pronóstico** (14:00 a las 02:00 hora local). Posteriormente para las últimas 12 horas de pronóstico, (02:00 a las 14:00 hora local del día siguiente), continuarán sobre la zona norte, centro y centro-sur del estado de Guerrero.

SISMOS	<p>Se registró sismo de magnitud de 4.3 grados Richter, a las 06:25:31 hrs con localización del epicentro a 140 km al suroeste de Mapastepec, Chiapas.</p> <p style="background-color: #ffff00; text-align: center; padding: 5px;">NO PERCIBIDO EN EL ESTADO DE MORELOS.</p>	
REPORTE DE DAÑOS A LA POBLACION		
PROTECCIÓN CIVIL	Sin reporte de daños a la población ni a la infraestructura en salud.	



<http://ssm.gob.mx>



Servicios de Salud Morelos



@MorelosSalud

Callejón Borda N°3 Col. Centro C.P. 62000
Teléfono (777) 312 62 31 / 314 33 36 ext. 222

**Calle Gómez Azcárate No. 205, Col. Lomas de la Selva
C.P. 62270, Cuernavaca, Morelos. Tel.: 777 102 25 56**



MORELOS
2018 - 2024

**SERVICIOS
DE SALUD**

Fecha: 06 de julio del 2021
Semana Epidemiológica: 27
Área: Coordinación de Vigilancia Epidemiológica, UIES.

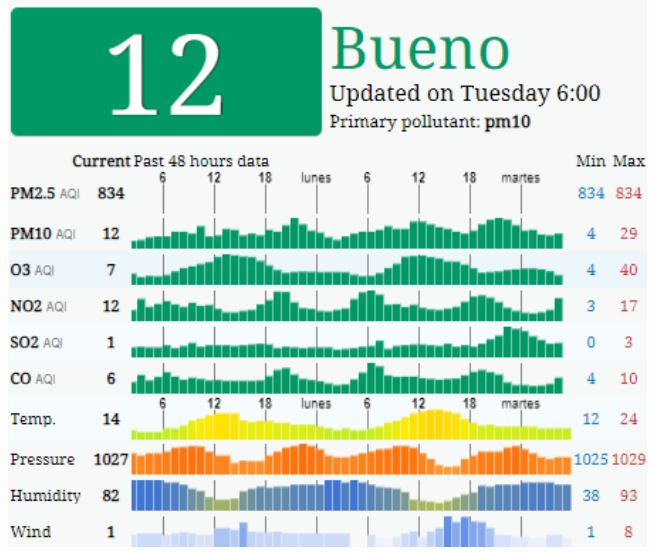
INFORME DE TEMPERATURAS Y CALIDAD DEL AIRE

Fuente: Comisión Estatal de Agua (CEAGUA)

ICA	CALIDAD DEL AIRE	RECOMENDACIONES A LA POBLACIÓN
0-50	Buena	No se anticipan impactos a la salud cuando la calidad del aire se encuentra en este intervalo.
51-100	Moderada	Las personas extraordinariamente sensitivas deben considerar limitación de los esfuerzos físicos excesivos y prolongados al aire.
101-150	Dañina a la salud de los grupos sensitivos	Los niños adultos activos, y personas con enfermedades respiratorias tales como el asma, deben evitar los esfuerzos físicos excesivos y prolongados al aire.
151-200	Dañina a la salud	Los niños adultos activos, y personas con enfermedades respiratorias tales como el asma, deben evitar los esfuerzos físicos excesivos y prolongados al aire libre; las demás personas, especialmente los niños, deben limitar los esfuerzos excesivos y prolongados al aire libre.
201-300	Muy dañina a la salud	Los niños adultos activos, y personas con enfermedades respiratorias tales como el asma, deben evitar todos los esfuerzos excesivos al aire libre; las demás personas, especialmente los niños, deben limitar los esfuerzos físicos excesivos al aire libre.
300+	Arriesgado	

CALIDAD DEL AIRE CUERNAVACA, MORELOS.

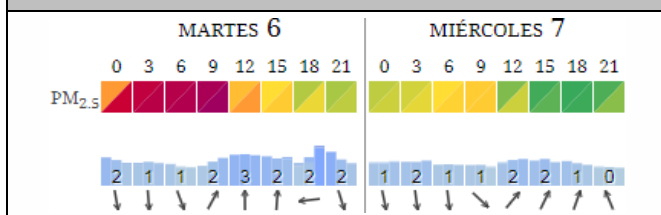
Estación de Monitoreo Cuernavaca Centro, Morelos



PRONOSTICO DE TEMPERATURAS POR MUNICIPIO

Municipio	Máx	Mín	Municipio	Máx	Mín
Amacuzac	31°	17°	Puente de Ixtla	33°	19°
Axochiapan	30°	18°	Temixco	28°	16°
Ayala	28°	18°	Tepalcingo	29°	18°
Cuahtla	26°	14°	Tepoztlán	29°	18°
Cuernavaca	25°	13°	Tlaltizapan	30°	20°
Huitzilac	20°	9°	Tlaquiltenango	32°	20°
Jiutepec	26°	16°	Zacatepec	31°	20°
Jojutla	32°	20°	Zacualpan de Amilpas	24°	12°

PRONOSTICO DE LA CALIDAD DEL AIRE



TEMPERATURAS MAXIMAS Y MINIMAS, ÚLTIMAS 24 HRS

Mínimas	Máximas
Huitzilac 20° / 9°	Puente de Ixtla 33° / 19°
Tetela del Volcán 21° / 11°	Tlaquiltenango 32° / 20°
Totolapan 23° / 11°	Jojutla 32° / 20°
Ocuituco 23° / 12°	Zacatepec 31° / 20°

<http://ssm.gob.mx>

Servicios de Salud Morelos

@MorelosSalud

Callejón Borda N°3 Col. Centro C.P. 62000
Teléfono (777) 312 62 31 / 314 33 36 ext. 222

Calle Gómez Azcárate No. 205, Col. Lomas de la Selva
C.P. 62270, Cuernavaca, Morelos. Tel.: 777 102 25 56



MORELOS
2018 - 2024

**SERVICIOS
DE SALUD**

Fecha: 06 de julio del 2021
Semana Epidemiológica: 27
Área: Coordinación de Vigilancia Epidemiológica, **UIES.**

INFORME DE MONITOREO EPIDEMIOLÓGICO

Fuente: Jurisdicciones Sanitarias del estado de Morelos.

JURISDICCION SANITARIA I:

- SIN EVENTOS EXTRAORDINARIOS.

JURISDICCION SANITARIA II:

- SIN EVENTOS EXTRAORDINARIOS.

JURISDICCION SANITARIA III:

- SIN EVENTOS EXTRAORDINARIOS.

LOCALIDADES CON LLUVIAS MÁXIMAS REGISTRADAS EN LAS ÚLTIMAS 24 HORAS.

Incremento de la nubosidad por la tarde, además de presencia de lluvias dispersas **(0.1 a 5.0 mm)** en el estado.

Debido al reblandecimiento del suelo por las lluvias, se registro un deslave en la carretera Tehuixtla-Rio Seco en el municipio de Jojutla, el evento fue atendido por Protección Civil quien informa que no se registran afectaciones a la población.

Hasta el momento de este informe no se cuenta con ningún reporte de afectaciones de consideración en materia de Salud.

Fuente: Coordinación de Urgencias Epidemiológicas y Desastres.



<http://ssm.gob.mx>



Servicios de Salud Morelos



@MorelosSalud

Callejón Borda N°3 Col. Centro C.P. 62000
Teléfono (777) 312 62 31 / 314 33 36 ext. 222

**Calle Gómez Azcárate No. 205, Col. Lomas de la Selva
C.P. 62270, Cuernavaca, Morelos. Tel.: 777 102 25 56**