



MORELOS
2018 - 2024

**SERVICIOS
DE SALUD**

Fecha: 08 de julio del 2021
Semana Epidemiológica: 27
Área: Coordinación de Vigilancia Epidemiológica, UIES.

INFORME DIARIO DE MONITOREO DE MEDIOS*

*Vigilancia basada en eventos de interés epidemiológico mediante el monitoreo de medios abiertos de comunicación locales y nacionales.

Reporte de eventos:

Amenaza	Tema	Medio	Fecha	Resumen	Liga	Prioridad
Biológico	Incremento de casos Covid-19 en zonas turísticas	El sol de Cuernavaca	08 julio 2021	La Secretaría de Salud reportó que los destinos turísticos La Paz, Guanajuato, Benito Juárez (Cancún) y la Ciudad de México presentó incremento en el número de casos de Covid-19 entre marzo y junio de este año en comparación con el mismo periodo de 2020 .	https://www.elsoldecuernavaca.com.mx/mexico/sociedad/aumentan-casos-de-covid-19-en-destinos-turisticos-contagios-coronavirus-covid-jovenes-6937871.html	Bajo
Biológico	Variable delta en Quintana Roo	El sol de Cuernavaca	07 julio 2021	Cancún.-La XI Zona Naval con sede en Chetumal emitió una alerta epidemiológica que confirma la presencia de la variante Delta del Covid-19 en Quintana Roo , la cual en los últimos 60 días, ha provocado la muerte de 9 menores de edad, mientras que el gobernador Carlos Joaquín González , alertó que el mayor número de contagios registrados en los últimos cuatro meses en la entidad se ha registrado entre jóvenes de 25 a 29 años de edad.	https://www.elsoldecuernavaca.com.mx/república/sociedad/emite-alerta-epidemiologica-por-presencia-de-variante-delta-en-quintana-roo-6934514.html	Bajo
Lluvias intensas	Afectaciones ante lluvias	El sol de Cuernavaca	08 junio 2021	Para varias familias de la comunidad de Galeana, en Zacatepec, fue una larga y pesada noche, ya que estuvieron acarreado agua en medio de la lluvia, mientras elementos de PC destapaban coladeras por los encharcamientos en la avenida Sanalona.	https://www.elsoldecuernavaca.com.mx/local/familias-obligadas-a-colectar-agua-de-lluvia-en-la-madrugada-6938133.html	Bajo
Biológico	Morelos no recibirá vacunas Pfizer.	Diario de Morelos	07 julio 2021	Si tienes de 40 a 49 años y esperabas a que en Cuernavaca u otro municipio te tocara la vacuna Pfizer para inmunizarte, te tenemos malas noticias. Autoridades aseguran que Morelos dejará de recibir lotes de vacunas de Pfizer.	https://www.diariodemorelos.com/noticias/morelos-dejar-de-recibir-vacuna-de-pfizer-contra-covid19	Bajo
Lluvias intensas	Afectaciones ante lluvias	Diario de Morelos	08 junio 2021	Debido a las fuertes lluvias registradas en las últimas horas en Cuernavaca, la Subsecretaría de Protección Civil atendió el llamado referente a la caída de una barda de aproximadamente 7 metros de largo por 2 de altura sobre el Boulevard Juárez, a unos metros del IMSS, la cual no ocasionó daños a terceros.	https://www.diariodemorelos.com/noticias/cae-barda-de-terreno-bald-o-en-bulevar-juarez	Bajo
Lluvias intensas	Afectaciones ante lluvias	Diario de Morelos	08 junio 2021	En las últimas lluvias registradas en la capital se han presentado leves inundaciones, colapso de árboles y pequeños taludes sin que se reporten pérdidas humanas o la necesidad de implementar el plan de evacuación de las familias asentadas en zonas de riesgo.	https://www.diariodemorelos.com/noticias/pide-proteccion-civil-precaucion-ante-constantas-lluvias	Bajo
Biológico	Uso de cubre bocas	Diario de Morelos	07 julio 2021	Enrique Clement Gallardo, titular de la Coordinación Estatal de Protección Civil (CEPC) aseguró que habrá sanciones para los conductores de rutas que suban pasajeros que no usen cubrebocas.	https://www.diariodemorelos.com/noticias/anticipan-sanciones-ruteros-por-subir-pasaje-sin-cubrebocas	Bajo



<http://ssm.gob.mx>



Servicios de Salud Morelos



@MorelosSalud

Callejón Borda N°3 Col. Centro C.P. 62000
Teléfono (777) 312 62 31 / 314 33 36 ext. 222

**Calle Gómez Azcárate No. 205, Col. Lomas de la Selva
C.P. 62270, Cuernavaca, Morelos. Tel.: 777 102 25 56**



MORELOS
2018 - 2024

**SERVICIOS
DE SALUD**

Fecha: 08 de julio del 2021
Semana Epidemiológica: 27
Área: Coordinación de Vigilancia Epidemiológica, **UIES.**

Amenaza	Tema	Medio	Fecha	Resumen	Liga	Prioridad
Biológico	Falta de agua en zacatepec	La unión	08 julio 2021	Las pipas de agua que ofreció el gobierno municipal no han llegado a todas las colonias que carecen de agua potable, pero los vecinos esperan que este jueves se resuelva el problema, tal como lo prometieron las autoridades.	https://launion.com.mx/morelos/zona-sur/noticias/185245-siguen-sin-agua-en-colonias-de-zacatepec.html	Bajo
Biológico	Falta de agua en Puente de Ixtla	La unión	08 julio 2021	Por trabajos de rehabilitación completa del pozo de la colonia Guadalupe Victoria, permanecerán sin agua alrededor de dos mil usuarios de ocho colonias de la cabecera de este municipio.	https://launion.com.mx/morelos/zona-sur/noticias/185242-se-quedan-sin-agua-vecinos-de-la-cabecera-de-puente-de-ixtla.html	Bajo
Biológico	Monitoreo de ríos en Puente de Ixtla	La unión	08 julio 2021	El titular del área comentó que se mantiene el constante monitoreo del nivel de los ríos y cauces como los ríos Chalma-Tembembe y Amacuzac, que han mantenido su nivel hasta un 30 por ciento, que no representa un riesgo para las familias que se ubican en la zona.	https://launion.com.mx/morelos/zona-sur/noticias/185167-monitorean-nivel-de-rios-que-atravesan-puente-de-ixtla.html	Bajo
Lluvias intensas	Afectaciones ante lluvias	La unión	08 junio 2021	En un comunicado, Protección Civil y Rescate del Ayuntamiento de Jiutepec informó que como consecuencia del exceso de lluvia de esta madrugada, algunos puntos en diferentes colonias y unidades habitacionales del municipio presentan inundaciones. Rinconada Palmira, Residencial Fovissste y Maravillas de Axexentla.	https://launion.com.mx/morelos/avances/noticias/185254-atendiendo-aiutepec-inundaciones-en-diferentes-colonias-tras-lluvia.html	Bajo
Lluvias intensas	Alerta sobre riesgos ante lluvias	La unión	08 junio 2021	El titular de la Coordinación Estatal de Protección Civil Morelos (CEPCM), Enrique Clement Gallardo, alertó sobre riesgos por deslizamiento de taludes, minas y otros, por acumulación de agua, pues en la temporada de lluvias no sólo existe el riesgo de inundación.	https://launion.com.mx/morelos/avances/noticias/185188-alerta-cepcm-sobre-riesgos-por-deslizamiento-de-taludes-y-minas-en-lluvias.html	Bajo
Lluvias intensas	Afectaciones ante lluvias en Cuautla	Zona Centro	08 junio 2021	De acuerdo con el director de Protección Civil y Bomberos de esta ciudad, Rubén Chávez Blanco, las colonias afectadas son Casasano, Vicente Guerrero, Cuautlixco, Otilio Montaña, Tepeyac, Benito Juárez, Martínez Peña y El Hospital, al momento no hay un dato preciso de las familias afectadas.	https://www.zonacentronoticias.com/2021/07/lluvias-en-morelos-dejan-afectaciones-en-municipios-de-cuautla-yautepec-y-jiutepec-el-rio-yautepec-crecio-cinco-metros-mas-de-su-nivel-y-desbordo-canal-en-san-carlos/	Bajo
Lluvias intensas	Afectaciones ante lluvias en Jiutepec	El Regional del Sur	08 junio 2021	Las lluvias registradas durante la madrugada de este jueves dejaron inundaciones en viviendas de por lo menos cuatro colonias del municipio de Jiutepec, informó el director de Protección Civil de la localidad, Francisco Barona Téllez.	https://www.elregional.com.mx/se-reportan-inundaciones-por-lluvias-que-no-paran	Bajo
Lluvias intensas	Prevención de inundaciones	El Regional del Sur	08 junio 2021	La Dirección de Protección Civil y Bomberos de Jojutla informó que desde la noche de ayer y durante las primeras horas de este jueves se mantiene revisión de las zonas de mayor riesgo de alguna inundación en el municipio, donde se ha realizado la liberación de coladeras del drenaje pluvial a fin de permitir que el agua fluya.	https://www.elregional.com.mx/en-jojutla-se-mantiene-vigilancia-ante-precipitaciones	Bajo



<http://ssm.gob.mx>



Servicios de Salud Morelos



@MorelosSalud

Callejón Borda N°3 Col. Centro C.P. 62000
Teléfono (777) 312 62 31 / 314 33 36 ext. 222

**Calle Gómez Azcárate No. 205, Col. Lomas de la Selva
C.P. 62270, Cuernavaca, Morelos. Tel.: 777 102 25 56**



MORELOS
2018 - 2024

**SERVICIOS
DE SALUD**

Fecha: 08 de julio del 2021
Semana Epidemiológica: 27
Área: Coordinación de Vigilancia Epidemiológica, UIES.

INFORME DE RIESGOS METEOROLOGICOS

Fuente: Servicio Meteorológico Nacional de México, CONAGUA.

LLUVIAS PUNTUALES INTENSAS EN JALISCO, GUANAJUATO, QUERÉTARO Y SAN LUIS POTOSÍ Y SURADA EN TAMAULIPAS, VERACRUZ, CHIAPAS, TABASCO, CAMPECHE Y YUCATÁN.

Para hoy, el **vórtice en niveles medios y altos de la atmósfera** sobre el noreste del país, la **onda tropical Núm. 8** sobre el sur y occidente de México, un **canal de baja presión** a lo largo de la Sierra Madre Occidental y el ingreso de **humedad** de ambos océanos, propiciarán lluvias puntuales intensas en Jalisco, Guanajuato, Querétaro y San Luis Potosí; lluvias puntuales muy fuertes en Michoacán, Zacatecas, Coahuila, Nuevo León, Tamaulipas, Colima, Estado de México y Morelos. Viento de componente sur (surada) con rachas de 60 a 70 km/h en Tamaulipas, Veracruz, Chiapas, Tabasco, Campeche y Yucatán. Además, continuará el ambiente caluroso a muy caluroso sobre entidades del noroeste y norte del país, con temperaturas superiores a 40°C en zonas de Baja California y Sonora.

Nota: Para información de la **Tormenta Tropical "Elsa"** próximo a salir al Océano Atlántico, consulta el aviso del Servicio Meteorológico Nacional a través de:

<https://smn.conagua.gob.mx/es/pronosticos/avisos/aviso-de-ciclón-tropical-en-el-oceano-atlantico>

Posible caída de granizo: Puebla, Tlaxcala, Estado de México, Ciudad de México, **Morelos**, Guerrero y Oaxaca.

Posibilidad de tormentas eléctricas: Puebla, Tlaxcala, Estado de México, Ciudad de México, **Morelos**, Guerrero, Oaxaca y Chiapas.

Las lluvias podrían acompañarse de descargas eléctricas, fuertes vientos y posible caída de granizo.

Pronostico de Precipitación:

Posible caída de granizo: Coahuila, Nuevo León, Tamaulipas, San Luis Potosí, Aguascalientes, Zacatecas, Durango, Sinaloa, Nayarit, Jalisco, Colima, Michoacán, Guanajuato, Querétaro, Hidalgo, Veracruz, Puebla, Tlaxcala, Estado de México, Ciudad de México, **Morelos**, Guerrero y Oaxaca.

Pronostico de Temperaturas Mínimas:

Temperaturas mínimas de 0 a 5 °C: zonas montañosas del Chihuahua, Durango y Estado de México.

Pronostico en región Mesa Central:

Cielo nublado con lluvias puntuales intensas en Guanajuato y Querétaro; **muy fuertes en Morelos**; fuertes en Hidalgo y Puebla, así como intervalos de chubascos en Tlaxcala, todas con descargas eléctricas y posible caída de granizo. Bancos de niebla en zonas serranas de la región. Ambiente frío al amanecer y cálido por la tarde. Viento de dirección variable de 10 a 25 km/h con rachas de hasta 45 km/h en zonas de tormenta.



<http://ssm.gob.mx>



Servicios de Salud Morelos



@MorelosSalud

Callejón Borda N°3 Col. Centro C.P. 62000
Teléfono (777) 312 62 31 / 314 33 36 ext. 222

**Calle Gómez Azcárate No. 205, Col. Lomas de la Selva
C.P. 62270, Cuernavaca, Morelos. Tel.: 777 102 25 56**



MORELOS
2018 - 2024

**SERVICIOS
DE SALUD**

Fecha: 08 de julio del 2021
Semana Epidemiológica: 27
Área: Coordinación de Vigilancia Epidemiológica, UIES.

INFORME DE MONITOREO VOLCÁNICO Y SISMOLÓGICO

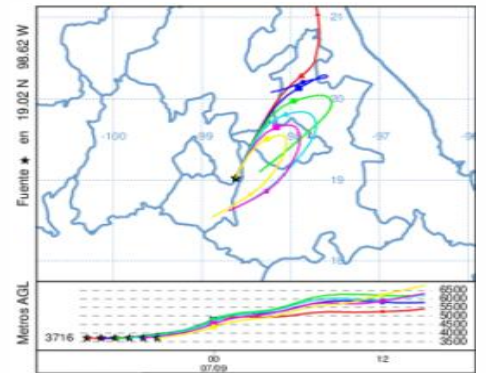
Fuente: Servicio Sismológico Nacional, UNAM. / Centro nacional de Prevención de Desastres (CENAPRED)-SEGOB, SENEAM-SCT y NOAA.

En las últimas 24 horas, mediante los sistemas de monitoreo del **volcán Popocatepetl** se identificaron **98 exhalaciones de vapor de agua y gas**. En las primeras horas del día de hoy se observó la salida continua de vapor de agua y gas, con dirección noroeste. Así mismo, ayer se detectó **un sismo volcanotectónico**, a las 15:03 h con magnitud 2.0. Al momento de este reporte **no se tiene visibilidad por nubosidad**.

NIVEL DE ALERTA	SEMAFORO	AMARILLO-FASE 2	RECOMENDACIONES PARA LA FASE AMARILLO FASE 2
	Incremento de actividad:		
	<ul style="list-style-type: none"> Pluma de vapor de agua y gas Ligera caída de ceniza en áreas cercanas Caída de fragmentos incandescentes Crecimiento y destrucción de domos de lava Posibilidad de flujos piroclásticos por explosiones Flujos de lodo o escombros de corto alcance 		<ol style="list-style-type: none"> Continuar con el radio de seguridad de 12 km, por lo que la permanencia en esa área no está permitida. Controlar el tránsito entre Santiago Xalitzintla y San Pedro Nexapa, vía Paso de Cortés. A las autoridades de Protección Civil, mantener sus procedimientos preventivos, de acuerdo con sus planes operativos. A la población se le recomienda elevar la atención a los avisos de las autoridades de su localidad y se exhorta a no acercarse al volcán, y mucho menos al cráter. Mantenerse fuera de cañadas ante posibles flujos de lodo, principalmente en temporada de lluvias.

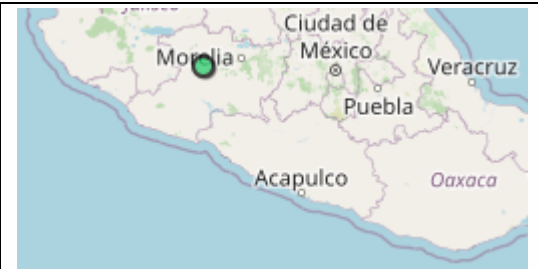
PRONOSTICO DE CAIDA DE CENIZA

En caso de una exhalación de ceniza volcánica, **el pronóstico de trayectoria hacia el nor-noreste, cambiando al este y sur**, (simulando exhalación cada hora en las próximas 6 horas) a su paso por la zona oeste, centro-norte, noreste y norte del estado de Puebla y zona, suroeste, centro-oeste, noroeste y norte del estado de Tlaxcala, para las primeras 12 horas de pronóstico (09:00 a las 21:00 hora local). Posteriormente **para las últimas 12 horas de pronóstico**, (21:00 a las 09:00 hora local del día siguiente), continuarán sobre la zona centro-norte, noreste, centro, suroeste y oeste del estado de Puebla; zona norte, noreste, este, sureste y sur del estado de Tlaxcala; zona este del estado de Hidalgo; zona centro-norte del estado de Veracruz y **zona sureste del estado de Morelos**.



Se registró sismo de magnitud de **3.7 grados** Richter, a las 04:57:44 hrs con localización del epicentro a 11 km al norte de Uruapan, Michoacan.

NO PERCIBIDO EN EL ESTADO DE MORELOS.



REPORTE DE DAÑOS A LA POBLACION

**PROTECCIÓN
CIVIL**

Sin reporte de daños a la población ni a la infraestructura en salud.



<http://ssm.gob.mx>



Servicios de Salud Morelos



@MorelosSalud

Callejón Borda N°3 Col. Centro C.P. 62000
Teléfono (777) 312 62 31 / 314 33 36 ext. 222

Calle Gómez Azcárate No. 205, Col. Lomas de la Selva
C.P. 62270, Cuernavaca, Morelos. Tel.: 777 102 25 56



MORELOS
2018 - 2024

**SERVICIOS
DE SALUD**

Fecha: 08 de julio del 2021
Semana Epidemiológica: 27
Área: Coordinación de Vigilancia Epidemiológica, UIES.

INFORME DE TEMPERATURAS Y CALIDAD DEL AIRE

Fuente: Comisión Estatal de Agua (CEAGUA)

ICA	CALIDAD DEL AIRE	RECOMENDACIONES A LA POBLACIÓN
0-50	Buena	No se anticipan impactos a la salud cuando la calidad del aire se encuentra en este intervalo.
51-100	Moderada	Las personas extraordinariamente sensitivas deben considerar limitación de los esfuerzos físicos excesivos y prolongados al aire.
101-150	Dañina a la salud de los grupos sensitivos	Los niños adultos activos, y personas con enfermedades respiratorias tales como el asma, deben evitar los esfuerzos físicos excesivos y prolongados al aire.
151-200	Dañina a la salud	Los niños adultos activos, y personas con enfermedades respiratorias tales como el asma, deben evitar los esfuerzos físicos excesivos y prolongados al aire libre; las demás personas, especialmente los niños, deben limitar los esfuerzos excesivos y prolongados al aire libre.
201-300	Muy dañina a la salud	Los niños adultos activos, y personas con enfermedades respiratorias tales como el asma, deben evitar todos los esfuerzos excesivos al aire libre; las demás personas, especialmente los niños, deben limitar los esfuerzos físicos excesivos al aire libre.
300+	Arriesgado	

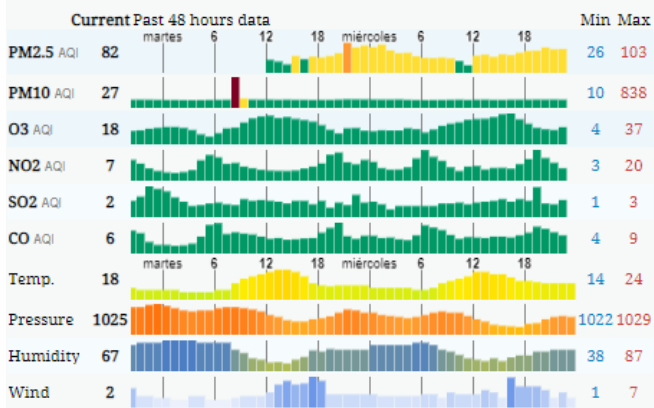
CALIDAD DEL AIRE CUERNAVACA, MORELOS.

Estación de Monitoreo Cuernavaca Centro, Morelos

82

Moderado

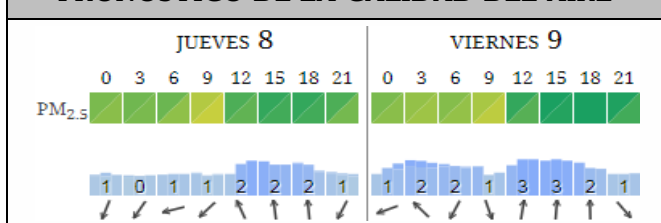
Updated on Thursday 5:00
Temp.: 16°C



PRONOSTICO DE TEMPERATURAS POR MUNICIPIO

Municipio	Máx	Mín	Municipio	Máx	Mín
Amacuzac	31°	17°	Puente de Ixtla	33°	19°
Axochiapan	31°	20°	Temixco	32°	16°
Ayala	30°	18°	Tepalcingo	32°	19°
Cuautla	27°	14°	Tepoztlán	32°	18°
Cuernavaca	27°	13°	Tlaltizapan	32°	20°
Huitzilac	23°	9°	Tlaquiltenango	34°	20°
Jiutepec	30°	17°	Zacatepec	29°	21°
Jojutla	33°	20°	Zacualpan de Amilpas	25°	14°

PRONOSTICO DE LA CALIDAD DEL AIRE



TEMPERATURAS MAXIMAS Y MINIMAS, ÚLTIMAS 24 HRS

Municipio	Mínimas	Máximas
Huitzilac	20° 9°	34° 20°
Tetela del Volcán	20° 13°	33° 20°
Totolapan	22° 15°	33° 19°
Ocuituco	23° 15°	32° 19°
Tlaquiltenango		
Jojutla		
Puente de Ixtla		
Tepalcingo		



<http://ssm.gob.mx>



Servicios de Salud Morelos



@MorelosSalud

Callejón Borda N°3 Col. Centro C.P. 62000
Teléfono (777) 312 62 31 / 314 33 36 ext. 222

Calle Gómez Azcárate No. 205, Col. Lomas de la Selva
C.P. 62270, Cuernavaca, Morelos. Tel.: 777 102 25 56



MORELOS
2018 - 2024

**SERVICIOS
DE SALUD**

Fecha: 08 de julio del 2021
Semana Epidemiológica: 27
Área: Coordinación de Vigilancia Epidemiológica, **UIES.**

INFORME DE MONITOREO EPIDEMIOLÓGICO

Fuente: Jurisdicciones Sanitarias del estado de Morelos.

JURISDICCION SANITARIA I:

- SIN EVENTOS EXTRAORDINARIOS.

JURISDICCION SANITARIA II:

- SIN EVENTOS EXTRAORDINARIOS.

JURISDICCION SANITARIA III:

- SIN EVENTOS EXTRAORDINARIOS.



<http://ssm.gob.mx>



Servicios de Salud Morelos



@MorelosSalud

Callejón Borda N°3 Col. Centro C.P. 62000
Teléfono (777) 312 62 31 / 314 33 36 ext. 222

**Calle Gómez Azcárate No. 205, Col. Lomas de la Selva
C.P. 62270, Cuernavaca, Morelos. Tel.: 777 102 25 56**



MORELOS
2018 - 2024

**SERVICIOS
DE SALUD**

Fecha: 08 de julio del 2021
Semana Epidemiológica: 27
Área: Coordinación de Vigilancia Epidemiológica, **UIES.**

EVENTOS METEOROLÓGICOS EN SEGUIMIENTO POR DAÑOS A LA SALUD

TIPO DE EVENTO	LOCALIDAD AFECTADA	DESCRIPCIÓN
<p>Se presentaron Lluvias fuertes con lluvias puntuales muy fuertes (50.1 a 75.0 mm) acompañadas de actividad eléctrica y vientos con dirección variable de 10 a 25 km/hr.</p>	<p>COLONIAS EN CUAUTLA</p> <ul style="list-style-type: none"> • Santa Inés • Vicente Guerrero • Tepeyac • Otilio Montaña • Amilcingo • Martínez de la Peña (nivel de agua 1 mts o mas) • Casasano (nivel de agua 1 mts o mas) 	<p>Cuatla reporta al momento 89 casas afectadas en diferentes colonias: Cuautlixco, Otilio Montaña, Tepeyac, Benito Juárez, Narciso Mendoza, Santa Inés, Martínez Peña, U.H. Tabachines y al momento están atendiendo afectación en la col. Morelos a la altura del Sifón; informando que el nivel del agua alcanzó una altura hasta de 1.30 m.</p> <p>Reportan 8 personas atendidas por crisis nerviosa que evolucionaron favorablemente.</p> <p>Informa COPRISEM aplicara cédula de validación de Albergues para ocuparse en caso necesario.</p> <p>Se programa iniciar actividades con brigadas de epidemiología en la col. Martínez Peña ya reporta el director de PC Cuautla, con más afectaciones.</p> <p>Protección Civil informa que en el municipio de Ayala reporta inundación en la calle Cuauhtémoc y Aquiles Serdán del centro de Ayala, con 15 casas afectadas en la plaza baja, no aceptan alojamiento en el DIF de l municipio, dónde han habilitado dos cuartos. Reportan daños materiales, no reportan afectaciones en la población. Al momento no se encuentran las condiciones de la vivienda para el trabajo de las brigadas.</p> <p>La Jurisdicción sanitaria informa que la brigada epidemiologica iniciara con actividades de búsqueda de casos de diarreas, hepatitis virales, enfermedades dermatológicas y ETV para la identificación oportuna de casos, además se dará seguimiento en los próximos días con las unidades médicas y centros de salud para identificar y realizar actividades oportunas ante la presencia de brotes.</p>
	<p>YAUTEPEC</p> <ul style="list-style-type: none"> • Desborda la barranca del poblado de los Arcos San Carlos • Hasta el momento negativo de algún domicilio afectado • Río Yautepec aumento su nivel se realiza el cierre del vado Oacalco 	
	<p>AYALA</p> <p>Desborde del río Ayala col. la haciendita se procedió a la evacuación de 2 familias por el riesgo que implica. 15 domicilios afectados. nivel de agua 2 mts. evacuación de personas</p>	
	<p>TEMIXCO</p> <p>2 domicilios afectados col. la Parota Ave. Emiliano Zapata # 9 nivel de agua (20 cm)</p>	
	<p>EMILIANO ZAPATA</p> <p>colonias Prohogar (1 domicilio afectado) nivel 20 cm. Rinconada La Misión (1 domicilio afectado) nivel 20 cm.</p>	
<p>JIUTEPEC</p> <p>rinconada Palmira maravillas de Xexentla calera chica nivel de agua 30 cms.</p>		

Fuente: Coordinación de Urgencias Epidemiológicas y Desastres
Comisión para la Protección contra Riesgos Sanitarios del Estado de Morelos (COPRISEM).



<http://ssm.gob.mx>



Servicios de Salud Morelos



@MorelosSalud

Callejón Borda N°3 Col. Centro C.P. 62000
Teléfono (777) 312 62 31 / 314 33 36 ext. 222

**Calle Gómez Azcárate No. 205, Col. Lomas de la Selva
C.P. 62270, Cuernavaca, Morelos. Tel.: 777 102 25 56**