



MORELOS
2018 - 2024

**SERVICIOS
DE SALUD**

Fecha: 01 de junio del 2021
Semana Epidemiológica: 22
Área: Coordinación de Vigilancia
Epidemiológica, UIES.

INFORME DIARIO DE MONITOREO DE MEDIOS*

*Vigilancia basada en eventos de interés epidemiológico mediante el monitoreo de medios abiertos de comunicación locales y nacionales.

Reporte de eventos:

Amenaza	Tema	Medio	Fecha	Resumen	Liga	Prioridad
Biológico	Covid-19	El sol de Cuernavaca	01 junio 2021	A pesar que el semáforo de la salud para Morelos es el color verde, no se ha tomado la decisión de abrir plazas públicas como Plaza de Armas u otras que muchas veces han sido usadas para la jornada electoral que en este año será el próximo 06 de junio. El secretario de Salud, Marco Antonio Cantú Cuevas, afirmó que si la autoridad respectiva hace la solicitud, probablemente se haga para la jornada electoral solamente, pero hasta ayer no tenía ninguna información al respecto.	https://www.elsoldecuernavaca.com.mx/local/salud-pide-a-candidatos-respetar-las-medidas-sanitarias-6786079.html	Bajo
Biológico	Covid-19	Diario de Morelos	01 junio 2021	Sobre unas publicaciones en redes sociales de una descarga de agua de color rojo captada sobre el apantle que proviene del Parque Barranca Chapultepec, de Cuernavaca, la Secretaría de Desarrollo Sustentable (SDS) informó que, a través de la Dirección General de Áreas Naturales Protegidas (ANP's), se realizaron los trabajos de coordinación y recorridos para identificar y resolver la presencia de una descarga de aguas residuales que se detectó desde el 15 de mayo del año en curso, para lo que se realizó una prueba con pintura vegetal, no contaminante, de color rojo.	https://www.diariodemorelos.com/noticias/investigacion-agua-roja-en-apantle-de-cuernavaca	Bajo
Biológico	Covid-19	Diario de Morelos	01 junio 2021	Ante la temporada de lluvias que ha iniciado en la República Mexicana, y por consecuencia en Morelos, los encharcamientos en calles y avenidas son constantes, por lo cual, las autoridades exhortan a mantener limpias las vialidades para prevenir estos percances.	https://www.diariodemorelos.com/noticias/afecta-basura-barrancas-y-r-os-de-morelos	Bajo
Biológico	Falta de agua	Diario de Morelos	31 mayo 2021	Ahora tocó turno a habitantes de la colonia Emiliano Zapata, de Cuernavaca, quienes desde las 8 de la mañana cerraron avenida Morelos, a la altura de SAPAC, demandando agua.	https://www.diariodemorelos.com/noticias/blaquean-tambi-n-avenida-morelos-por-falta-de-agua-en-cuernavaca	Bajo
Biológico	Contaminación de agua	Zona Centro	31 mayo 2021	Con relación a las publicaciones en redes sociales sobre una descarga de agua de color rojo captada sobre el apantle que proviene del Parque Barranca Chapultepec, de Cuernavaca, la Secretaría de Desarrollo Sustentable (SDS) informa que, a través de la Dirección General de Áreas Naturales Protegidas (ANP's), se han realizado los trabajos de coordinación y recorridos para identificar y resolver la presencia de una descarga de aguas residuales que se detectó desde el 15 de mayo del año en curso, para lo que se realizó una prueba con pintura vegetal, no contaminante, de color rojo.	https://www.zonacentronoticias.com/2021/05/realizan-recorridos-para-identificar-y-resolver-la-presencia-de-una-descarga-de-aguas-residuales-que-se-detecto-desde-el-15-de-mayo-en-parque-barranca-chapultepec/	Bajo



<http://ssm.gob.mx>



Servicios de Salud Morelos



@MorelosSalud

Callejón Borda N°3 Col. Centro C.P. 62000
Teléfono (777) 312 62 31 / 314 33 36 ext. 222

**Calle Gómez Azcárate No. 205, Col. Lomas de la Selva
C.P. 62270, Cuernavaca, Morelos. Tel.: 777 102 25 56**



MORELOS
2018 - 2024

**SERVICIOS
DE SALUD**

Fecha: 01 de junio del 2021
Semana Epidemiológica: 22
Área: Coordinación de Vigilancia Epidemiológica, UIES.

INFORME DE RIESGOS METEOROLOGICOS

Fuente: Servicio Meteorológico Nacional de México, CONAGUA.

LLUVIAS PUNTUALES INTENSAS EN COAHUILA, NUEVO LEÓN, TAMAULIPAS, SAN LUIS POTOSÍ, ZACATECAS, PUEBLA Y OAXACA, ADEMÁS DE POSIBLE FORMACIÓN DE TORBELLINOS EN EL NORTE DE COAHUILA, NUEVO LEÓN Y TAMAULIPAS

Este día, un **canal de baja presión**, en interacción con el **frente frío Núm. 58** sobre el norte y noreste de la República Mexicana e **inestabilidad atmosférica superior**, ocasionarán rachas de viento fuertes, chubascos y lluvias fuertes a puntuales muy fuertes, descargas eléctricas y posibles granizadas en dichas regiones, además de posible formación de torbellinos en Coahuila, Nuevo León y Tamaulipas. Por otro lado, **canales de baja presión** en combinación con la entrada de humedad del Océano Pacífico y Golfo de México, originarán chubascos y lluvias fuertes, descargas eléctricas y posibles granizadas en zonas del occidente, centro, sur y sureste del territorio nacional, incluido el Valle de México. Asimismo, se mantendrá ambiente caluroso a muy caluroso sobre gran parte de la República Mexicana, con temperaturas máximas de 35 a 40°C en estados del litoral del Pacífico, la Península de Yucatán y litoral del Golfo de México. La **Tormenta Tropical "BLANCA"** en el Océano Pacífico se desplazará hacia el oeste, alejándose paulatinamente de las costas mexicanas.

NOTA: Hoy inicia la vigilancia meteorológica de ciclones tropicales 2021 en el Océano Atlántico

Para más información de la Tormenta Tropical "BLANCA", consultar el aviso que emite el Servicio Meteorológico Nacional a través del siguiente link:

<https://smn.conagua.gob.mx/es/pronosticos/avisos/aviso-de-ciclón-tropical-en-el-oceano-pacifico>

Posible caída de granizo: Puebla, Veracruz, Estado de México, Ciudad de México, **Morelos**, Guerrero y Guerrero.

Posibilidad de tormentas eléctricas: Estado de México, Ciudad de México, **Morelos**, Puebla y Chiapas.

Las lluvias podrían acompañarse de descargas eléctricas, fuertes vientos y posible caída de granizo

Pronostico de Precipitación:


Lluvias fuertes con lluvias puntuales muy fuertes (50.1 a 75.0 mm): **Morelos**, Estado de México y Guerrero.

Pronostico de Temperaturas Máximas:

Temperaturas máximas de 35 a 40°C: Baja California, Baja California Sur, Sonora, Nuevo León, Tamaulipas, San Luis Potosí, Sinaloa, Nayarit, Jalisco, Colima, Michoacán, Guerrero, Oaxaca, Chiapas, Veracruz, Tabasco, Campeche, Yucatán y Quintana Roo.

Pronostico en región Mesa Central:

Cielo despejado por la mañana y nublado por la tarde con lluvias puntuales intensas en Puebla; **muy fuertes en Morelos**; fuertes en Guanajuato y Querétaro, además de chubascos en Hidalgo y Tlaxcala, todas con descargas eléctricas y posible caída de granizo. Ambiente fresco al amanecer y cálido a caluroso por la tarde. Viento de dirección variable de 10 a 25 km/h en la región y rachas de 50 km/h en zonas de tormenta.



<http://ssm.gob.mx>



Servicios de Salud Morelos



@MorelosSalud

Callejón Borda N°3 Col. Centro C.P. 62000
Teléfono (777) 312 62 31 / 314 33 36 ext. 222

Calle Gómez Azcárate No. 205, Col. Lomas de la Selva
C.P. 62270, Cuernavaca, Morelos. Tel.: 777 102 25 56



MORELOS
2018 - 2024

**SERVICIOS
DE SALUD**

Fecha: 01 de junio del 2021
Semana Epidemiológica: 22
Área: Coordinación de Vigilancia Epidemiológica, **UIES.**

INFORME DE MONITOREO VOLCÁNICO Y SISMOLÓGICO

Fuente: Servicio Sismológico Nacional, UNAM. / Centro nacional de Prevención de Desastres (CENAPRED)-SEGOB, SENEAM-SCT y NOAA.

En las últimas 24 horas, mediante los sistemas de monitoreo del **volcán Popocatepetl** se identificaron **89 exhalaciones y 319 minutos de tremor de baja amplitud**, acompañados de gases volcánicos y ligeras cantidades de ceniza, que se han dirigido hacia el suroeste. **Al momento de este reporte se observa una ligera emisión de vapor y gases.**

	SEMAFORO	AMARILLO-FASE 2	RECOMENDACIONES PARA LA FASE AMARILLO FASE 2
NIVEL DE ALERTA	<p>Incremento de actividad:</p> <ul style="list-style-type: none"> Pluma de vapor de agua y gas Ligera caída de ceniza en áreas cercanas Caída de fragmentos incandescentes Crecimiento y destrucción de domos de lava Posibilidad de flujos piroclásticos por explosiones Flujos de lodo o escombros de corto alcance 		<ol style="list-style-type: none"> 1. Continuar con el radio de seguridad de 12 km, por lo que la permanencia en esa área no está permitida. 2. Controlar el tránsito entre Santiago Xalitzintla y San Pedro Nexapa, vía Paso de Cortés. 3. A las autoridades de Protección Civil, mantener sus procedimientos preventivos, de acuerdo con sus planes operativos. 4. A la población se le recomienda elevar la atención a los avisos de las autoridades de su localidad y se exhorta a no acercarse al volcán, y mucho menos al cráter. 5. Mantenerse fuera de cañadas ante posibles flujos de lodo, principalmente en temporada de lluvias.

PRONOSTICO DE CAIDA DE CENIZA	
<p>En caso de una exhalación de ceniza volcánica, el pronóstico de trayectoria hacia el suroeste, (simulando exhalación cada hora en las próximas 6 horas) a su paso por la zona oeste del estado de Puebla; zona sureste del Estado de México; zona noreste, centro, sur y suroeste del estado de Morelos; zona norte y centro del estado de Guerrero, para las primeras 12 horas de pronóstico (14:00 a las 02:00 hora local). Posteriormente para las últimas 12 horas de pronóstico, (02:00 a las 14:00 hora local del día siguiente), las trayectorias continuarán sobre la zona centro, centro-oeste y suroeste del estado de Guerrero y sobre el Océano Pacífico en donde concluirían.</p>	

<p style="font-weight: bold; font-size: 2em;">SISMOS</p> <p>Se registró sismo de magnitud de 3.5 grados Richter, a las 04:55:45 hrs con localización del epicentro a 33 km al noroeste de Ometepepec, Guerrero.</p> <p style="background-color: #ffff00; text-align: center; padding: 2px;">NO PERCIBIDO EN EL ESTADO DE MORELOS.</p>	
---	--

REPORTE DE DAÑOS A LA POBLACION	
PROTECCIÓN CIVIL	Sin reporte de daños a la población ni a la infraestructura en salud.



<http://ssm.gob.mx>



Servicios de Salud Morelos



@MorelosSalud

Callejón Borda N°3 Col. Centro C.P. 62000
Teléfono (777) 312 62 31 / 314 33 36 ext. 222

**Calle Gómez Azcárate No. 205, Col. Lomas de la Selva
C.P. 62270, Cuernavaca, Morelos. Tel.: 777 102 25 56**



MORELOS
2018 - 2024

**SERVICIOS
DE SALUD**

Fecha: 01 de junio del 2021
Semana Epidemiológica: 22
Área: Coordinación de Vigilancia Epidemiológica, UIES.

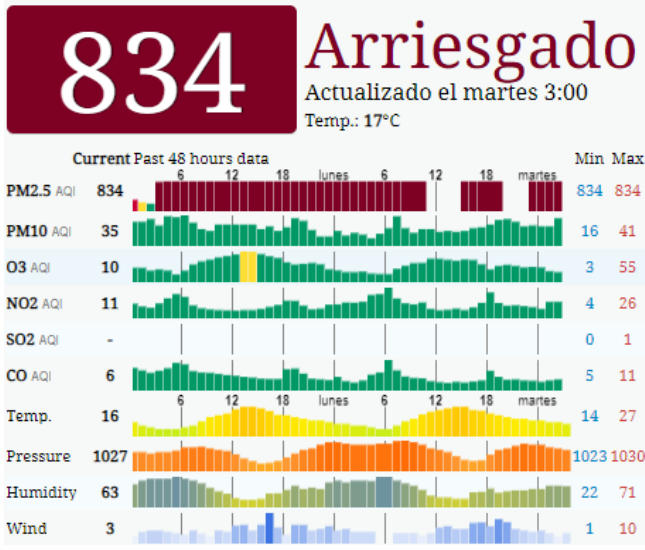
INFORME DE TEMPERATURAS Y CALIDAD DEL AIRE

Fuente: Comisión Estatal de Agua (CEAGUA)

ICA	CALIDAD DEL AIRE	RECOMENDACIONES A LA POBLACIÓN
0-50	Buena	No se anticipan impactos a la salud cuando la calidad del aire se encuentra en este intervalo.
51-100	Moderada	Las personas extraordinariamente sensitivas deben considerar limitación de los esfuerzos físicos excesivos y prolongados al aire.
101-150	Dañina a la salud de los grupos sensitivos	Los niños adultos activos, y personas con enfermedades respiratorias tales como el asma, deben evitar los esfuerzos físicos excesivos y prolongados al aire.
151-200	Dañina a la salud	Los niños adultos activos, y personas con enfermedades respiratorias tales como el asma, deben evitar los esfuerzos físicos excesivos y prolongados al aire libre; las demás personas, especialmente los niños, deben limitar los esfuerzos excesivos y prolongados al aire libre.
201-300	Muy dañina a la salud	Los niños adultos activos, y personas con enfermedades respiratorias tales como el asma, deben evitar todos los esfuerzos excesivos al aire libre; las demás personas, especialmente los niños, deben limitar los esfuerzos físicos excesivos al aire libre.
300+	Arriesgado	

CALIDAD DEL AIRE CUERNAVACA, MORELOS.

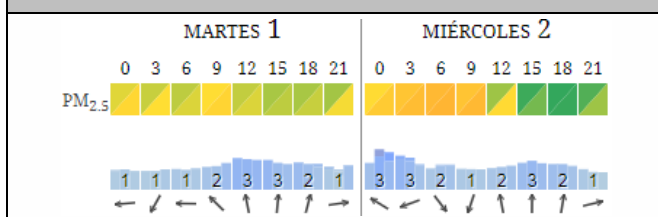
Estación de Monitoreo Cuernavaca Centro, Morelos



PRONOSTICO DE TEMPERATURAS POR MUNICIPIO

Municipio	Máx	Mín	Municipio	Máx	Mín
Amacuzac	35°	17°	Puente de Ixtla	35°	19°
Axochiapan	32°	18°	Temixco	33°	17°
Ayala	32°	19°	Tepalcingo	33°	19°
Cuautla	31°	17°	Tepoztlán	31°	17°
Cuernavaca	27°	15°	Tlaltizapan	36°	18°
Huitzilac	20°	8°	Tlaquiltenango	37°	20°
Jiutepec	30°	16°	Zacatepec	33°	20°
Jojutla	35°	20°	Zacualpan de Amilpas	30°	16°

PRONOSTICO DE LA CALIDAD DEL AIRE



TEMPERATURAS MAXIMAS Y MINIMAS, ÚLTIMAS 24 HRS

Mínimas	Máximas
Huitzilac 20° / 8°	37° / 20° Tlaquiltenango
Tetela del Volcán 22° / 12°	36° / 18° Tlaltizapan
Totolapan 23° / 13°	35° / 20° Jojutla
Ocuituco 25° / 14°	35° / 19° Puente de Ixtla

<http://ssm.gob.mx>

Servicios de Salud Morelos

@MorelosSalud

Callejón Borda N°3 Col. Centro C.P. 62000
Teléfono (777) 312 62 31 / 314 33 36 ext. 222

Calle Gómez Azcárate No. 205, Col. Lomas de la Selva
C.P. 62270, Cuernavaca, Morelos. Tel.: 777 102 25 56



MORELOS
2018 - 2024

**SERVICIOS
DE SALUD**

Fecha: 01 de junio del 2021
Semana Epidemiológica: 22
Área: Coordinación de Vigilancia Epidemiológica, **UIES.**

INFORME DE MONITOREO EPIDEMIOLÓGICO

Fuente: Jurisdicciones Sanitarias del estado de Morelos.

JURISDICCION SANITARIA I:

- SIN EVENTOS EXTRAORDINARIOS.

JURISDICCION SANITARIA II:

- SIN EVENTOS EXTRAORDINARIOS.

JURISDICCION SANITARIA III:

- SIN EVENTOS EXTRAORDINARIOS.



<http://ssm.gob.mx>



Servicios de Salud Morelos



@MorelosSalud

Callejón Borda N°3 Col. Centro C.P. 62000
Teléfono (777) 312 62 31 / 314 33 36 ext. 222

**Calle Gómez Azcárate No. 205, Col. Lomas de la Selva
C.P. 62270, Cuernavaca, Morelos. Tel.: 777 102 25 56**