



MORELOS
2018 - 2024

**SERVICIOS
DE SALUD**

Fecha: 10 de junio del 2021
Semana Epidemiológica: 23
Área: Coordinación de Vigilancia Epidemiológica, UIES.

INFORME DIARIO DE MONITOREO DE MEDIOS*

*Vigilancia basada en eventos de interés epidemiológico mediante el monitoreo de medios abiertos de comunicación locales y nacionales.

Reporte de eventos:

Amenaza	Tema	Medio	Fecha	Resumen	Liga	Prioridad
Biológico	Covid-19	El sol de Cuernavaca	10 junio 2021	Al corte de este miércoles, Morelos acumuló 34 mil 052 contagios de Covid-19, esto es, 45 nuevos casos y tres mil 581 defunciones, nueve más que el día de anterior, informaron autoridades de salud durante la conferencia de prensa diaria sobre coronavirus en el estado.	https://www.elsoldecuernavaca.com.mx/local/morelos-mantiene-una-tendencia-a-la-baja-en-contagios-de-covid-19-6824214.html	Bajo
Lluvias	Caída de árbol por lluvias	El sol de Cuernavaca	09 junio 2021	Ese fue el breve relato que Alejandra "N", integrante de una familia de viveristas de escasos recursos hizo sobre el colapso de su casa y los vecinos ocurrió la madrugada de este miércoles en la calle Olivo de la colonia Los Pinos de Jiutepec.	https://www.elsoldecuernavaca.com.mx/local/dos-familias-se-quedan-sin-casa-luego-de-que-cayo-un-arbol-encima-6824138.html	Bajo
Lluvias	Caída de árbol por lluvias	Diario de Morelos	10 junio 2021	Los hechos ocurrieron en la privada Los Olivos, de la Colonia Los Pinos, perteneciente al municipio de Jiutepec. Este hecho dejó también desamparadas a cuatro familias, las cuales perdieron el techo de sus viviendas. Ahora piden apoyo de la comunidad, debido a que necesitan de manera básica láminas y madera para volver a poner su techo.	https://www.diariodemorelos.com/noticias/colapso-de-rbol-quita-patrimonio-cuatro-familias-en-jiutepec	Bajo
Lluvias	Caída de árbol por lluvias	Diario de Morelos	10 junio 2021	El funcionario mencionó que por los fuertes vientos se atendió cuatro reportes de árboles colapsados. El primero se presentó en la colonia Delicias, sobre el Paso Exprés, a donde acudió personal de auxilio para retirar el ejemplar, quedando liberada la vía de comunicación.	https://www.diariodemorelos.com/noticias/atende-pc-morelos-reporte-de-da-os-por-lluvias	Bajo
Lluvias	Caída de granizo	Diario de Morelos	10 junio 2021	Esta tarde, una imponente granizada se registró en la autopista México-Cuernavaca, en Tres Marias.	https://www.diariodemorelos.com/noticias/intensa-granizada-en-la-mexico-cuernavaca-esta-tarde	Bajo
Lluvias	Prevención de inundaciones	Diario de Morelos	10 junio 2021	Más de 80 por ciento de avance físico presentan los trabajos de limpieza y desazolve sobre 3 mil 150 metros de cauces naturales en zonas de alto riesgo de inundación, que efectúan en forma coordinada el Sistema Operador de Agua Potable y Saneamiento de Cuautla (SOAPSC) y la Comisión Estatal del Agua (CEAGUA).	https://www.diariodemorelos.com/noticias/actualizan-trabajos-en-zonas-de-alto-riesgo-de-morelos	Bajo
Lluvias	Encharcamientos y caída de granizo	Zona Centro	10 junio 2021	Tras fuerte lluvia, viento y granizo registrada durante la noche del miércoles y madrugada de este jueves, los elementos de Protección Civil y Bomberos de Jojutla, atendieron distintos reportes en diferentes puntos de la localidad.	https://www.zonacentronoticias.com/2021/06/tras-fuerte-lluvia-viento-y-granizo-registrada-anoche-y-madrugada-de-este-jueves-pc-y-bomberos-de-jojutla-atenden-distintos-reportes/	Bajo



<http://ssm.gob.mx>



Servicios de Salud Morelos



@MorelosSalud

Callejón Borda N°3 Col. Centro C.P. 62000
Teléfono (777) 312 62 31 / 314 33 36 ext. 222

**Calle Gómez Azcárate No. 205, Col. Lomas de la Selva
C.P. 62270, Cuernavaca, Morelos. Tel.: 777 102 25 56**



MORELOS
2018 - 2024

**SERVICIOS
DE SALUD**

Fecha: 10 de junio del 2021
Semana Epidemiológica: 23
Área: Coordinación de Vigilancia Epidemiológica, UIES.

INFORME DE RIESGOS METEOROLOGICOS

Fuente: Servicio Meteorológico Nacional de México, CONAGUA.

LLUVIAS PUNTUALES INTENSAS EN GUERRERO, OAXACA, CHIAPAS, VERACRUZ Y TABASCO Y PUNTULES MUY FUERTES EN PUEBLA Y CAMPECHE. ASI COMO, TEMPERATURAS QUE PUEDEN SUPERAR LOS 45°C EN SONORA Y SINALOA.


Para hoy, un **canal de baja presión** sobre el centro y oriente del país, en interacción con el desplazamiento de la **onda tropical Núm. 2**, al sureste de México, favorecerá incremento de nublados con lluvias puntuales intensas en Guerrero, Oaxaca, Chiapas, Veracruz y Tabasco y puntuales muy fuertes en Puebla y Campeche. Las lluvias estarán acompañadas de descargas eléctricas y posibles granizadas. Asimismo, una **línea seca** se mantendrá sobre el norte de México, generará lluvias con descargas eléctricas y rachas fuertes de viento en la región. Finalmente, se mantendrá el ambiente vespertino caluroso a muy caluroso con pronóstico de temperaturas máximas de 40 a 45°C en zonas de Baja California Sur, Chihuahua, Coahuila, Nuevo León y Tamaulipas, pudiendo superar los 45°C en Sonora y Sinaloa.

Nota: Zona de inestabilidad con potencial para desarrollo ciclónico en 5 días, se localiza a 420 km al sur de Puerto Escondido, Oax. Para más información de este sistema, consulta el aviso del Servicio Meteorológico Nacional a través del siguiente link:

<https://smn.conagua.gob.mx/es/pronosticos/avisos/aviso-de-ciclone-tropical-en-el-oceano-pacifico>

Posibilidad de tormentas eléctricas: Coahuila, Nuevo León, Tamaulipas, San Luis Potosí, Durango, Nayarit, Jalisco, Colima, Michoacán, Querétaro, Hidalgo, Veracruz, Puebla, Estado de México, Ciudad de México, Morelos, Guerrero, Oaxaca, Chiapas, Tabasco, Campeche, Yucatán y Quintana Roo.

Pronostico de Precipitación:
Intervalos de chubascos con lluvias puntuales fuertes (25.1 a 50.0 mm): Michoacán, Estado de México y Morelos.
Pronostico de Temperaturas Máximas:
Temperaturas máximas de 35 a 40 °C: Baja California, Durango, Nayarit, Jalisco, Colima, Michoacán, Guerrero, San Luis Potosí, Hidalgo (norte), Puebla (norte), Veracruz, Chiapas, Tabasco, Campeche, Yucatán y Quintana Roo.
Pronostico en región Mesa Central:
Cielo medio nublado por la mañana y nublado por la tarde, con lluvias puntuales muy fuertes en Puebla; puntuales fuertes en Morelos e intervalos de chubascos en Guanajuato, Querétaro, Hidalgo y Tlaxcala, todas con descargas eléctricas y posible caída de granizo en Puebla e Hidalgo. Ambiente fresco al amanecer y cálido a caluroso por la tarde. Viento de dirección variable de 10 a 25 km/h con rachas de 50 a 60 km/h en Guanajuato.



<http://ssm.gob.mx>



Servicios de Salud Morelos



@MorelosSalud

Callejón Borda N°3 Col. Centro C.P. 62000
Teléfono (777) 312 62 31 / 314 33 36 ext. 222

Calle Gómez Azcárate No. 205, Col. Lomas de la Selva
C.P. 62270, Cuernavaca, Morelos. Tel.: 777 102 25 56



MORELOS
2018 - 2024

**SERVICIOS
DE SALUD**

Fecha: 10 de junio del 2021
Semana Epidemiológica: 23
Área: Coordinación de Vigilancia Epidemiológica, UIES.

INFORME DE MONITOREO VOLCÁNICO Y SISMOLÓGICO

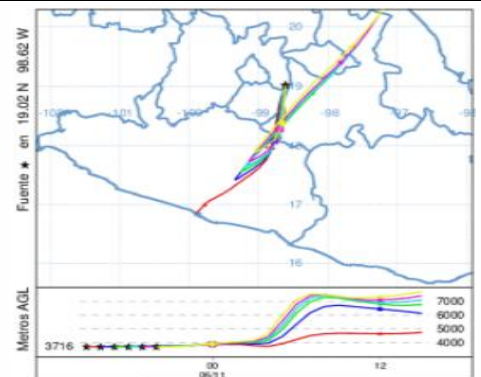
Fuente: Servicio Sismológico Nacional, UNAM. / Centro nacional de Prevención de Desastres (CENAPRED)-SEGOB, SENEAM-SCT y NOAA.

En las últimas 24 horas, mediante los sistemas de monitoreo del **volcán Popocatepetl** se identificaron **127 exhalaciones y 10 minutos de tremor de baja amplitud**, acompañados de gases volcánicos y ligeras cantidades de ceniza. Al momento de este reporte, **se observa una ligera emisión de vapor de agua y gas con dirección suroeste.**

	SEMAFORO	AMARILLO-FASE 2	RECOMENDACIONES PARA LA FASE AMARILLO FASE 2
NIVEL DE ALERTA	Incremento de actividad: <ul style="list-style-type: none"> • Pluma de vapor de agua y gas • Ligera caída de ceniza en áreas cercanas • Caída de fragmentos incandescentes • Crecimiento y destrucción de domos de lava • Posibilidad de flujos piroclásticos por explosiones • Flujos de lodo o escombros de corto alcance 		<ol style="list-style-type: none"> 1. Continuar con el radio de seguridad de 12 km, por lo que la permanencia en esa área no está permitida. 2. Controlar el tránsito entre Santiago Xalitzintla y San Pedro Nexapa, vía Paso de Cortés. 3. A las autoridades de Protección Civil, mantener sus procedimientos preventivos, de acuerdo con sus planes operativos. 4. A la población se le recomienda elevar la atención a los avisos de las autoridades de su localidad y se exhorta a no acercarse al volcán, y mucho menos al cráter. 5. Mantenerse fuera de cañadas ante posibles flujos de lodo, principalmente en temporada de lluvias.

PRONOSTICO DE CAIDA DE CENIZA

En caso de una exhalación de ceniza volcánica, **el pronóstico de trayectoria hacia el sur, cambiando al nor-noreste**, (simulando exhalación cada hora en las próximas 6 horas) a su paso por la zona oeste y suroeste del estado de Puebla; **zona noreste y este del estado de Morelos** y zona noreste, centro-este y centro-sureste del estado de Guerrero, **para las primeras 12 horas de pronóstico** (09:00 a las 21:00 hora local). Posteriormente para las últimas 12 horas de pronóstico, (21:00 a las 09:00 hora local del día siguiente), las trayectorias continuarán sobre la zona centro-este, centro-sureste, sur y noreste del estado de Guerrero; zona suroeste, centro-oeste, centro-norte y noreste del estado de Tlaxcala; zona sur, sureste y este del estado de Tlaxcala y centro-norte del estado de Veracruz.



SISMOS	<p>Se registró sismo de magnitud de 3.8 grados Richter, a las 04:37:35 hrs con localización del epicentro a 10 km al noroeste de Lombardía, Michoacán.</p> <p>NO PERCIBIDO EN EL ESTADO DE MORELOS.</p>	
	REPORTE DE DAÑOS A LA POBLACION	
PROTECCIÓN CIVIL	Sin reporte de daños a la población ni a la infraestructura en salud.	



<http://ssm.gob.mx>



Servicios de Salud Morelos



@MorelosSalud

Callejón Borda N°3 Col. Centro C.P. 62000
Teléfono (777) 312 62 31 / 314 33 36 ext. 222

**Calle Gómez Azcárate No. 205, Col. Lomas de la Selva
C.P. 62270, Cuernavaca, Morelos. Tel.: 777 102 25 56**



MORELOS
2018 - 2024

**SERVICIOS
DE SALUD**

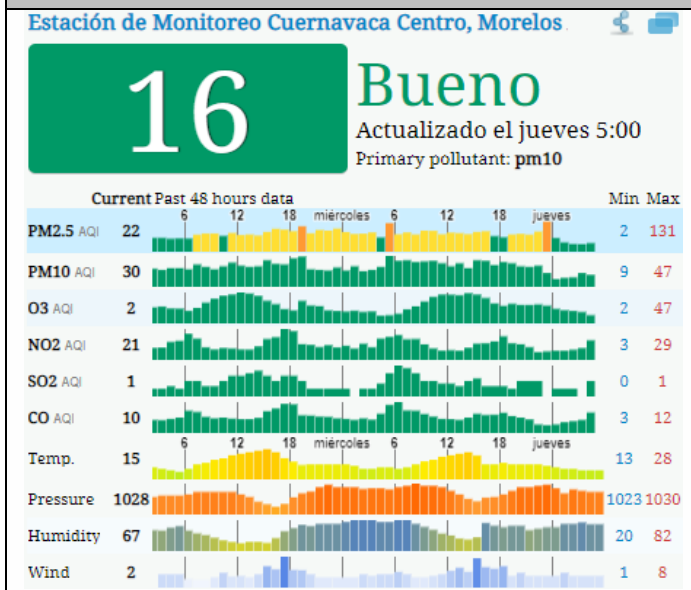
Fecha: 10 de junio del 2021
Semana Epidemiológica: 23
Área: Coordinación de Vigilancia Epidemiológica, UIES.

INFORME DE TEMPERATURAS Y CALIDAD DEL AIRE

Fuente: Comisión Estatal de Agua (CEAGUA)

ICA	CALIDAD DEL AIRE	RECOMENDACIONES A LA POBLACIÓN
0-50	Buena	No se anticipan impactos a la salud cuando la calidad del aire se encuentra en este intervalo.
51-100	Moderada	Las personas extraordinariamente sensitivas deben considerar limitación de los esfuerzos físicos excesivos y prolongados al aire.
101-150	Dañina a la salud de los grupos sensitivos	Los niños adultos activos, y personas con enfermedades respiratorias tales como el asma, deben evitar los esfuerzos físicos excesivos y prolongados al aire.
151-200	Dañina a la salud	Los niños adultos activos, y personas con enfermedades respiratorias tales como el asma, deben evitar los esfuerzos físicos excesivos y prolongados al aire libre; las demás personas, especialmente los niños, deben limitar los esfuerzos excesivos y prolongados al aire libre.
201-300	Muy dañina a la salud	Los niños adultos activos, y personas con enfermedades respiratorias tales como el asma, deben evitar todos los esfuerzos excesivos al aire libre; las demás personas, especialmente los niños, deben limitar los esfuerzos físicos excesivos al aire libre.
300+	Arriesgado	

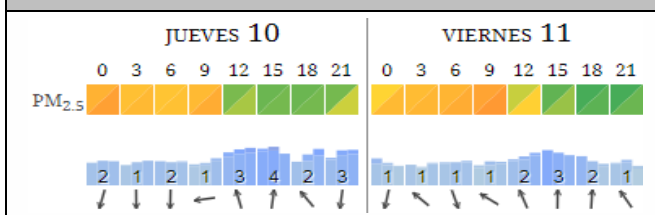
CALIDAD DEL AIRE CUERNAVACA, MORELOS.



PRONOSTICO DE TEMPERATURAS POR MUNICIPIO

Municipio	Máx	Mín	Municipio	Máx	Mín
Amacuzac	33°	18°	Puente de Ixtla	35°	20°
Axochiapan	31°	18°	Temixco	31°	17°
Ayala	31°	19°	Tepalcingo	31°	19°
Cuautla	29°	15°	Tepoztlán	30°	15°
Cuernavaca	27°	15°	Tlaltizapan	32°	18°
Huitzilac	18°	9°	Tlaquiltenango	36°	20°
Jiutepec	29°	15°	Zacatepec	33°	19°
Jojutla	33°	20°	Zacualpan de Amilpas	24°	14°

PRONOSTICO DE LA CALIDAD DEL AIRE



TEMPERATURAS MAXIMAS Y MINIMAS, ÚLTIMAS 24 HRS

Mínimas	Máximas
Huitzilac 18° / 9°	36° / 20° Tlaquiltenango
Tetela del Volcán 23° / 12°	35° / 20° Puente de Ixtla
Totolapan 23° / 13°	33° / 20° Jojutla
Ocuituco 24° / 13°	33° / 19° Zacatepec



<http://ssm.gob.mx>



Servicios de Salud Morelos



@MorelosSalud

Callejón Borda N°3 Col. Centro C.P. 62000
Teléfono (777) 312 62 31 / 314 33 36 ext. 222

Calle Gómez Azcárate No. 205, Col. Lomas de la Selva
C.P. 62270, Cuernavaca, Morelos. Tel.: 777 102 25 56



MORELOS
2018 - 2024

**SERVICIOS
DE SALUD**

Fecha: 10 de junio del 2021
Semana Epidemiológica: 23
Área: Coordinación de Vigilancia Epidemiológica, **UIES.**

INFORME DE MONITOREO EPIDEMIOLÓGICO

Fuente: Jurisdicciones Sanitarias del estado de Morelos.

JURISDICCION SANITARIA I:

- SIN EVENTOS EXTRAORDINARIOS.

JURISDICCION SANITARIA II:

- SIN EVENTOS EXTRAORDINARIOS.

JURISDICCION SANITARIA III:

- SIN EVENTOS EXTRAORDINARIOS.

LOCALIDADES CON LLUVIAS MÁXIMAS REGISTRADAS EN LAS ÚLTIMAS 24 HORAS.

Incremento de la nubosidad por la tarde, además de presencia de lluvia generalizadas de moderadas a fuertes en la noche en un rango de **5.1 a 25.0 mm**, acompañadas de actividad eléctrica, y caída de granizo en las regiones altas del estado. Persisten vientos de dirección variable, con velocidades de **25 a 35 km/h**.

Se presentan encharcamientos en algunas localidades del estado en los municipios de **Cuernavaca, Jiutepec, Cautla, Ayala, Tlatenchi, Jojutla y Zacatepec**. Caída de árboles en Cuernavaca y Zacatepec donde no se registran lesionados. Los eventos fueron atendidos por Protección Civil, al momento del este reporte no se tienen eventos que requieran la intervención en salud.



<http://ssm.gob.mx>



Servicios de Salud Morelos



@MorelosSalud

Callejón Borda N°3 Col. Centro C.P. 62000
Teléfono (777) 312 62 31 / 314 33 36 ext. 222

**Calle Gómez Azcárate No. 205, Col. Lomas de la Selva
C.P. 62270, Cuernavaca, Morelos. Tel.: 777 102 25 56**