



MORELOS
2018 - 2024

**SERVICIOS
DE SALUD**

Fecha: 02 de junio del 2021
Semana Epidemiológica: 22
Área: Coordinación de Vigilancia Epidemiológica, UIES.

INFORME DIARIO DE MONITOREO DE MEDIOS*

*Vigilancia basada en eventos de interés epidemiológico mediante el monitoreo de medios abiertos de comunicación locales y nacionales.

Reporte de eventos:

Amenaza	Tema	Medio	Fecha	Resumen	Liga	Prioridad
Biológico	Inspección de medidas sanitarias	El sol de Cuernavaca	02 junio 2021	El Convoy Unidos por Morelos realiza inspección de plazas comerciales y establecimientos del Centro de Cuernavaca. Se exhorta a cumplir con el escudo de la salud: uso de cubrebocas, gel antibacterial y sana distancia. Así como atender las medidas sanitarias.	https://www.elsoldecuernavaca.com.mx/local/se-inspeccionan-medidas-sanitarias-en-plazas-comerciales-de-cuernavaca-6786947.html	Bajo
Biológico	Inspección de medidas sanitarias	Diario de Morelos	02 junio 2021	Marco Antonio Cantú Cuevas, titular de la Secretaría de Salud estatal, exhortó a la población a evitar acudir a eventos masivos, ya que el riesgo de contagio de COVID-19 sigue latente.	https://www.diariodemorelos.com/noticias/la-ma-salud-morelos-evitar-actos-masivos-en-cierres-de-campa	Bajo



<http://ssm.gob.mx>



Servicios de Salud Morelos



@MorelosSalud

Callejón Borda N°3 Col. Centro C.P. 62000
Teléfono (777) 312 62 31 / 314 33 36 ext. 222

**Calle Gómez Azcárate No. 205, Col. Lomas de la Selva
C.P. 62270, Cuernavaca, Morelos. Tel.: 777 102 25 56**



MORELOS
2018 - 2024

**SERVICIOS
DE SALUD**

Fecha: 02 de junio del 2021
Semana Epidemiológica: 22
Área: Coordinación de Vigilancia Epidemiológica, UIES.

INFORME DE RIESGOS METEOROLOGICOS

Fuente: Servicio Meteorológico Nacional de México, CONAGUA.

LLUVIAS PUNTUALES MUY FUERTES EN EL NORESTE, OCCIDENTE, CENTRO Y SUR DE MÉXICO VIENTOS DE 50 A 60 KM/H EN EL NORTE Y NORESTE DEL PAÍS.

Para hoy, un canal de baja presión se extiende en el norte, centro y sureste de México en interacción con el sistema frontal No. 58 (fuera de temporada), con características de estacionario sobre el noreste del país, inestabilidad atmosférica superior en las regiones norte y noreste de México, además de la entrada de humedad del Océano Pacífico y Golfo de México, ocasionarán fuertes rachas de viento, en el norte y noreste del país, lluvias puntuales muy fuertes en el noreste, occidente, centro y sur de México. Por otro lado, continuará ambiente vespertino caluroso a muy caluroso sobre gran parte de la República Mexicana, con temperaturas máximas de 35 a 40°C en estados del noroeste del país, litoral del Pacífico, la Península de Yucatán y litoral del Golfo de México. Finalmente, la circulación de "BLANCA" en el Océano Pacífico continuará reforzando el aporte de humedad hacia el occidente de México.

NOTA: Desde el 1.º de junio dio inicio la vigilancia meteorológica de ciclones tropicales 2021 en el Océano Atlántico.

Para más información de la Tormenta Tropical "BLANCA", consultar el aviso que emite el Servicio Meteorológico Nacional a través del siguiente link:


<https://smn.conagua.gob.mx/es/pronosticos/avisos/aviso-de-ciclón-tropical-en-el-oceano-pacifico>

Possibilidad de tormentas eléctricas: Estado de México, Ciudad de México, **Morelos**, Hidalgo, Tlaxcala, Puebla, Veracruz, Oaxaca, Chiapas y Tabasco.

Posible caída de granizo: Puebla, Veracruz, Estado de México, Ciudad de México, **Morelos**, Guerrero, Oaxaca y Chiapas.

Las lluvias podrían acompañarse de descargas eléctricas, fuertes vientos y posible caída de granizo

Pronostico de Precipitación:
Intervalos de chubascos (5.1 a 25.0 mm): Sinaloa y Morelos.
Pronostico de Temperaturas Máximas:
Temperaturas máximas de 35 a 40 °C: Baja California, Baja California Sur, Sonora, Nuevo León, Tamaulipas, San Luis Potosí, Sinaloa, Nayarit, Jalisco, Michoacán, Guerrero, Oaxaca, Chiapas.
Pronostico en región Mesa Central:
Cielo despejado por la mañana e incremento de nubosidad por la tarde, con lluvias puntuales muy fuertes en Puebla; puntuales fuertes en Guanajuato, Querétaro, Hidalgo y Tlaxcala; así como intervalos de chubascos en Morelos, todas con descargas eléctricas y posible caída de granizo. Ambiente fresco al amanecer y cálido a caluroso por la tarde. Viento de dirección variable de 10 a 25 km/h en la región y rachas de 50 km/h en zonas de tormenta.



Callejón Borda N°3 Col. Centro C.P. 62000
Teléfono (777) 312 62 31 / 314 33 36 ext. 222

Calle Gómez Azcárate No. 205, Col. Lomas de la Selva
C.P. 62270, Cuernavaca, Morelos. Tel.: 777 102 25 56



MORELOS
2018 - 2024

**SERVICIOS
DE SALUD**

Fecha: 02 de junio del 2021
Semana Epidemiológica: 22
Área: Coordinación de Vigilancia Epidemiológica, UIES.

INFORME DE MONITOREO VOLCÁNICO Y SISMOLÓGICO

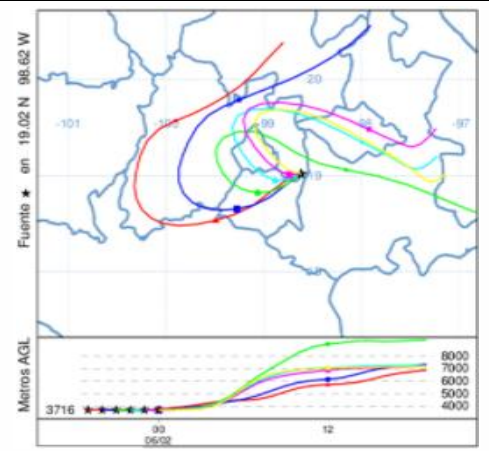
Fuente: Servicio Sismológico Nacional, UNAM. / Centro nacional de Prevención de Desastres (CENAPRED)-SEGOB, SENEAM-SCT y NOAA.

En las últimas 24 horas, mediante los sistemas de monitoreo del **volcán Popocatepetl** se identificaron **133 exhalaciones y 356 minutos de tremor de baja amplitud**, acompañados de gases volcánicos y ligeras cantidades de ceniza, que se han dirigido hacia el suroeste. Adicionalmente, **se registraron ayer dos sismos volcanotectónicos** a las 10:25 y 22:53 h, con magnitud calculada de 1.5 y 2.3, respectivamente. Al momento de este reporte **se observa una ligera emisión de vapor y gases**.

	SEMAFORO	AMARILLO-FASE 2	RECOMENDACIONES PARA LA FASE AMARILLO FASE 2
NIVEL DE ALERTA	Incremento de actividad: <ul style="list-style-type: none"> • Pluma de vapor de agua y gas • Ligera caída de ceniza en áreas cercanas • Caída de fragmentos incandescentes • Crecimiento y destrucción de domos de lava • Posibilidad de flujos piroclásticos por explosiones • Flujos de lodo o escombros de corto alcance 		<ol style="list-style-type: none"> 1. Continuar con el radio de seguridad de 12 km, por lo que la permanencia en esa área no está permitida. 2. Controlar el tránsito entre Santiago Xalitzintla y San Pedro Nexapa, vía Paso de Cortés. 3. A las autoridades de Protección Civil, mantener sus procedimientos preventivos, de acuerdo con sus planes operativos. 4. A la población se le recomienda elevar la atención a los avisos de las autoridades de su localidad y se exhorta a no acercarse al volcán, y mucho menos al cráter. 5. Mantenerse fuera de cañadas ante posibles flujos de lodo, principalmente en temporada de lluvias.

PRONOSTICO DE CAIDA DE CENIZA

En caso de una exhalación de ceniza volcánica, **el pronóstico de trayectoria hacia el oeste-suroeste, noroeste y cambiando al este-noreste**, (simulando exhalación cada hora en las próximas 6 horas) a su paso por la zona oeste del estado de Puebla; zona sureste, sur y suroeste del Estado de México; **zona noreste, norte, noroeste, centro, oeste y suroeste del estado de Morelos** y zona norte del estado de Guerrero, **para las primeras 12 horas de pronóstico** (14:00 a las 02:00 hora local). Posteriormente para las últimas 12 horas de pronóstico, (02:00 a las 14:00 hora local del día siguiente), las trayectorias continuarán sobre la zona norte del estado de Guerrero; zona suroeste, oeste, noroeste, norte y noreste del estado de México; zona sur y centro y noreste del estado de Hidalgo; zona noroeste, norte, centro, este y sureste del estado de Tlaxcala y zona este y sureste del estado de Puebla.



SISMOS	<p>Se registró sismo de magnitud de 4.1 grados Richter, a las 07:02:07 hrs con localización del epicentro a 140 km al suroeste de Tonalá, Chiapas.</p> <p>NO PERCIBIDO EN EL ESTADO DE MORELOS.</p>	
REPORTE DE DAÑOS A LA POBLACION		
PROTECCIÓN CIVIL		
<p>Sin reporte de daños a la población ni a la infraestructura en salud.</p> <p> gob.mx @MorelosSalud </p>		

Callejón Borda N°3 Col. Centro C.P. 62000
Teléfono (777) 312 62 31 / 314 33 36 ext. 222

**Calle Gómez Azcárate No. 205, Col. Lomas de la Selva
C.P. 62270, Cuernavaca, Morelos. Tel.: 777 102 25 56**



MORELOS
2018 - 2024

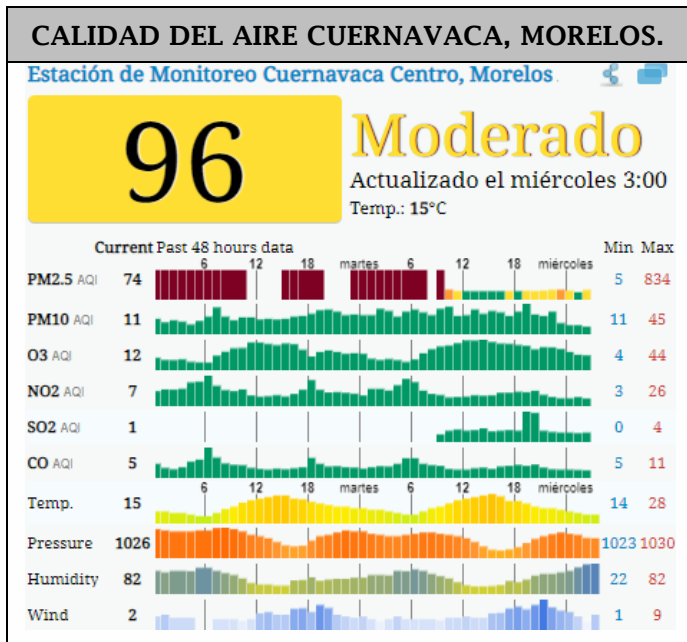
**SERVICIOS
DE SALUD**

Fecha: 02 de junio del 2021
Semana Epidemiológica: 22
Área: Coordinación de Vigilancia Epidemiológica, UIES.

INFORME DE TEMPERATURAS Y CALIDAD DEL AIRE

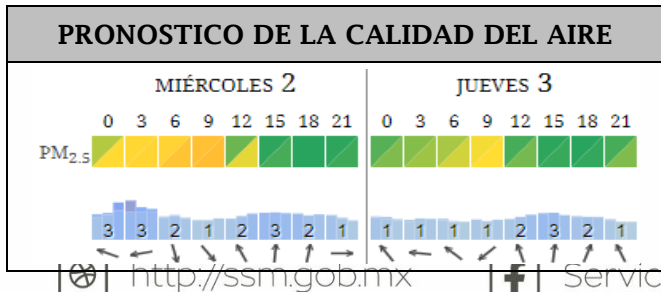
Fuente: Comisión Estatal de Agua (CEAGUA)

ICA	CALIDAD DEL AIRE	RECOMENDACIONES A LA POBLACIÓN
0-50	Buena	No se anticipan impactos a la salud cuando la calidad del aire se encuentra en este intervalo.
51-100	Moderada	Las personas extraordinariamente sensitivas deben considerar limitación de los esfuerzos físicos excesivos y prolongados al aire.
101-150	Dañina a la salud de los grupos sensitivos	Los niños adultos activos, y personas con enfermedades respiratorias tales como el asma, deben evitar los esfuerzos físicos excesivos y prolongados al aire.
151-200	Dañina a la salud	Los niños adultos activos, y personas con enfermedades respiratorias tales como el asma, deben evitar los esfuerzos físicos excesivos y prolongados al aire libre; las demás personas, especialmente los niños, deben limitar los esfuerzos excesivos y prolongados al aire libre.
201-300	Muy dañina a la salud	Los niños adultos activos, y personas con enfermedades respiratorias tales como el asma, deben evitar todos los esfuerzos excesivos al aire libre; las demás personas, especialmente los niños, deben limitar los esfuerzos físicos excesivos al aire libre.
300+	Arriesgado	



PRONOSTICO DE TEMPERATURAS POR MUNICIPIO

Municipio	Máx	Mín	Municipio	Máx	Mín
Amacuzac	35°	17°	Puente de Ixtla	35°	19°
Axochiapan	32°	18°	Temixco	33°	17°
Ayala	32°	19°	Tepalcingo	33°	19°
Cuautla	31°	17°	Tepoztlán	31°	17°
Cuernavaca	27°	15°	Tlaltizapan	36°	18°
Huitzilac	20°	8°	Tlaquiltenango	37°	20°
Jiutepec	30°	16°	Zacatepec	33°	20°
Jojutla	35°	20°	Zacualpan de Amilpas	30°	16°



TEMPERATURAS MAXIMAS Y MINIMAS, ÚLTIMAS 24 HRS

Mínimas		Máximas	
Huitzilac	20° 8°	37° 20°	Tlaquiltenango
Tetela del Volcán	22° 12°	36° 18°	Tlaltizapan
Totolapan	23° 13°	35° 20°	Jojutla
Ocuituco	25° 14°	35° 19°	Puente de Ixtla

Callejón Borda N°3 Col. Centro C.P. 62000
Teléfono (777) 312 62 31 / 314 33 36 ext. 222

Calle Gómez Azcárate No. 205, Col. Lomas de la Selva
C.P. 62270, Cuernavaca, Morelos. Tel.: 777 102 25 56



MORELOS
2018 - 2024

**SERVICIOS
DE SALUD**

Fecha: 02 de junio del 2021
Semana Epidemiológica: 22
Área: Coordinación de Vigilancia Epidemiológica, **UIES.**

INFORME DE MONITOREO EPIDEMIOLÓGICO

Fuente: Jurisdicciones Sanitarias del estado de Morelos.

JURISDICCION SANITARIA I:

- SIN EVENTOS EXTRAORDINARIOS.

JURISDICCION SANITARIA II:

- SIN EVENTOS EXTRAORDINARIOS.

JURISDICCION SANITARIA III:

- SIN EVENTOS EXTRAORDINARIOS.

LOCALIDADES CON LLUVIAS MÁXIMAS REGISTRADAS EN LAS ÚLTIMAS 24 HORAS.

Incremento de la nubosidad por la tarde, además de presencia de lluvia generalizadas de moderadas a fuertes, acompañadas de actividad eléctrica, en un rango de **5.1 a 25 mm** y caída de granizo en algunas localidades. Persisten vientos de dirección variable, con velocidades de **25 a 35 km/h** y rachas cercanas a los **50 km/h**.

Se presentan encharcamientos en algunas localidades del estado en los municipios de **Cuernavaca, Temixco, Jiutepec, Cautla**. Al momento del este reporte no se tienen eventos que requieran la intervención en salud.



<http://ssm.gob.mx>



Servicios de Salud Morelos



@MorelosSalud

Callejón Borda N°3 Col. Centro C.P. 62000
Teléfono (777) 312 62 31 / 314 33 36 ext. 222

**Calle Gómez Azcárate No. 205, Col. Lomas de la Selva
C.P. 62270, Cuernavaca, Morelos. Tel.: 777 102 25 56**