



MORELOS
2018 - 2024

**SERVICIOS
DE SALUD**

Fecha: 03 de junio del 2021
Semana Epidemiológica: 22
Área: Coordinación de Vigilancia Epidemiológica, **UIES.**

INFORME DIARIO DE MONITOREO DE MEDIOS*

*Vigilancia basada en eventos de interés epidemiológico mediante el monitoreo de medios abiertos de comunicación locales y nacionales.

Reporte de eventos:

Amenaza	Tema	Medio	Fecha	Resumen	Liga	Prioridad
Biológico	No hay condiciones para el regreso a clases	El sol de Cuernavaca	03 junio 2021	Señaló que a lo largo de la pandemia las escuelas han sido objeto de robos, existe escasez de agua, además que faltan los insumos para la desinfección de los alumnos, con son: jabón, gel antibacterial, arco desinfectante, tapetes, cubrebocas desechables en caso de que algún niño no lleve.	https://www.elsoldecuernavaca.com.mx/local/no-existen-condiciones-en-las-escuelas-publicas-para-retorno-a-clases-aseguran-profesores-6793390.html	Bajo
Biológico	Incremento de casos Covid-19 en Sudamérica	El sol de Cuernavaca	03 junio 2021	Si bien Estados Unidos, Canadá y México están reportando disminuciones en general de casos y muertes por coronavirus, las infecciones nuevas se están incrementando en el resto de América, dijo la dirección de la OPS, Carissa Etienne.	https://www.elsoldecuernavaca.com.mx/mundo/se-disparan-contagios-de-covid-en-sudamerica-pandemia-coronavirus-covid-19-6795442.html	Bajo
Biológico	Tabaquismo	Diario de Morelos	02 junio 2021	Rosibel Rodríguez Bolaños, investigadora del INSP, lamentó que el consumo de tabaco ocasione la muerte de ocho millones de decesos cada año en todo el mundo. Además, se descubrió que las personas fumadoras tienen un mayor riesgo de presentar complicaciones y muerte por COVID-19.	https://www.diariodemorelos.com/noticias/propone-insp-proyecto-para-dejar-de-fumar	Bajo
volcánico	Actividad volcánica	Zona Centro	02 junio 2021	En las últimas 24 horas, mediante los sistemas de monitoreo del volcán Popocatepetl se identificaron 129 exhalaciones y 164 minutos de tremor de baja amplitud, acompañados de gases volcánicos y ligeras cantidades de ceniza, que se han dirigido hacia el este.	https://www.zonacentronoticias.com/2021/06/en-las-ultimas-24-horas-el-volcan-popocatepetl-emite-129-exhalaciones-y-164-minutos-de-tremor-de-baja-amplitud/	Bajo



<http://ssm.gob.mx>



Servicios de Salud Morelos



@MorelosSalud

Callejón Borda N°3 Col. Centro C.P. 62000
Teléfono (777) 312 62 31 / 314 33 36 ext. 222

**Calle Gómez Azcárate No. 205, Col. Lomas de la Selva
C.P. 62270, Cuernavaca, Morelos. Tel.: 777 102 25 56**



MORELOS
2018 - 2024

**SERVICIOS
DE SALUD**

Fecha: 03 de junio del 2021
Semana Epidemiológica: 22
Área: Coordinación de Vigilancia
Epidemiológica, UIES.

INFORME DE RIESGOS METEOROLOGICOS

Fuente: Servicio Meteorológico Nacional de México, CONAGUA.

LLUVIAS INTENSAS EN PUEBLA, VERACRUZ Y OAXACA, ADEMÁS DE MUY FUERTES EN COAHUILA, NUEVO LEÓN, SAN LUIS POTOSÍ, GUANAJUATO, QUERÉTARO, HIDALGO Y TLAXCALA, CON DESCARGAS ELÉCTRICAS Y POSIBLES GRANIZADAS

Este día, un **canal de baja presión** sobre el norte, occidente, centro y sur de la República Mexicana, en interacción con **inestabilidad atmosférica superior** y con la entrada de humedad generada por la **corriente en chorro**, ocasionará chubascos y lluvias fuertes a puntuales muy fuertes, descargas eléctricas, posibles granizadas y fuertes rachas de viento en las regiones mencionadas. Un **segundo canal de baja presión** sobre el noreste y oriente del territorio nacional, en combinación con la entrada de humedad del Océano Pacífico y Golfo de México, originará lluvias muy fuertes a puntuales intensas, descargas eléctricas, posibles granizadas y fuertes rachas de viento sobre dichas regiones. La **Depresión Tropical "BLANCA"** en el Océano Pacífico deja de afectar paulatinamente a las costas de México.

Para más información de la Depresión Tropical "BLANCA", consultar el aviso que emite el Servicio Meteorológico Nacional a través del siguiente link:

<https://smn.conagua.gob.mx/es/pronosticos/avisos/aviso-de-ciclón-tropical-en-el-oceano-pacifico>

Possibilidad de tormentas eléctricas: Estado de México, Ciudad de México, **Morelos**, Tlaxcala, Puebla, Veracruz, Oaxaca, Chiapas, Campeche, Yucatán y Quintana Roo.

Possible caída de granizo: Estado de México, Ciudad de México, **Morelos** y Guerrero.

Las lluvias podrían acompañarse de descargas eléctricas, fuertes vientos y posible caída de granizo

Pronostico de Precipitación:


Intervalos de chubascos con lluvias puntuales fuertes (25.1 a 50.0 mm): Guerrero, Ciudad de México, Estado de México, **Morelos** y Chiapas.

Pronostico de Temperaturas Máximas:

Temperaturas máximas de 35 a 40 °C: Baja California, Sonora, Baja California Sur, Sinaloa, Nayarit, Michoacán, Guerrero, Oaxaca, Chiapas, Veracruz, Tabasco, Campeche, Yucatán y Quintana Roo.

Pronostico en región Mesa Central:

Cielo medio nublado por la mañana y nublado por la tarde con lluvias puntuales intensas en Puebla; puntuales muy fuertes en Guanajuato, Querétaro, Hidalgo y Tlaxcala; así como fuertes en Morelos, todas con descargas eléctricas y posible caída de granizo. Ambiente fresco al amanecer y cálido a caluroso por la tarde. Viento de dirección variable de 10 a 25 km/h con rachas de 50 km/h en zonas de tormenta.



<http://ssm.gob.mx>



Servicios de Salud Morelos



@MorelosSalud

Callejón Borda N°3 Col. Centro C.P. 62000
Teléfono (777) 312 62 31 / 314 33 36 ext. 222

Calle Gómez Azcárate No. 205, Col. Lomas de la Selva
C.P. 62270, Cuernavaca, Morelos. Tel.: 777 102 25 56



MORELOS
2018 - 2024

**SERVICIOS
DE SALUD**

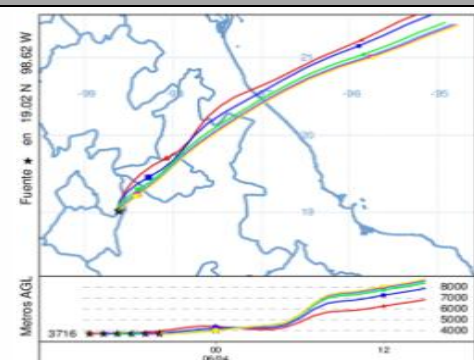
Fecha: 03 de junio del 2021
Semana Epidemiológica: 22
Área: Coordinación de Vigilancia Epidemiológica, UIES.


INFORME DE MONITOREO VOLCÁNICO Y SISMOLÓGICO

Fuente: Servicio Sismológico Nacional, UNAM. / Centro nacional de Prevención de Desastres (CENAPRED)-SEGOB, SENEAM-SCT y NOAA.

En las últimas 24 horas, mediante los sistemas de monitoreo del **volcán Popocatepetl** se identificaron **129 exhalaciones y 164 minutos de tremor de baja amplitud**, acompañados de gases volcánicos y ligeras cantidades de ceniza, que se han dirigido hacia el este. Al momento de este reporte **se observa nubosidad, sin embargo por la mañana se observó una ligera emisión de vapor y gases al este.**

	SEMAFORO	AMARILLO-FASE 2	RECOMENDACIONES PARA LA FASE AMARILLO FASE 2
NIVEL DE ALERTA	Incremento de actividad: <ul style="list-style-type: none"> Pluma de vapor de agua y gas Ligera caída de ceniza en áreas cercanas Caída de fragmentos incandescentes Crecimiento y destrucción de domos de lava Posibilidad de flujos piroclásticos por explosiones Flujos de lodo o escombros de corto alcance 		<ol style="list-style-type: none"> 1. Continuar con el radio de seguridad de 12 km, por lo que la permanencia en esa área no está permitida. 2. Controlar el tránsito entre Santiago Xalitzintla y San Pedro Nexapa, vía Paso de Cortés. 3. A las autoridades de Protección Civil, mantener sus procedimientos preventivos, de acuerdo con sus planes operativos. 4. A la población se le recomienda elevar la atención a los avisos de las autoridades de su localidad y se exhorta a no acercarse al volcán, y mucho menos al cráter. 5. Mantenerse fuera de cañadas ante posibles flujos de lodo, principalmente en temporada de lluvias.

PRONOSTICO DE CAIDA DE CENIZA	
<p>En caso de una exhalación de ceniza volcánica, el pronóstico de trayectoria hacia el noreste, (simulando exhalación cada hora en las próximas 6 horas) a su paso por la zona oeste, centro-norte y noreste del estado de Puebla; zona suroeste, centro-oeste y norte del estado de Tlaxcala y zona centro norte del estado de Veracruz, para las primeras 12 horas de pronóstico (09:00 a las 21:00 hora local). Posteriormente para las últimas 12 horas de pronóstico, (21:00 a las 09:00 hora local del día siguiente), las trayectorias continuarán sobre la zona noreste del estado de Puebla y zona centro-norte del estado de Veracruz y llegando al Golfo de México en donde concluirían.</p>	 <p style="font-size: small;">Fuente: en 19:02 N 98:02 W Metros AGL: 3716, 5000, 6000, 7000, 8000</p>

SISMOS	<p>Se registró sismo de magnitud de 4.4 grados Richter, a las 06:16:09 hrs con localización del epicentro a 36 km al sureste de Salina Cruz, Oaxaca.</p> <p style="background-color: #ffff00; text-align: center; padding: 2px;">NO PERCIBIDO EN EL ESTADO DE MORELOS.</p>	 <p style="font-size: small;">Último sismo</p>
--------	--	---

REPORTE DE DAÑOS A LA POBLACION	
PROTECCIÓN CIVIL	Sin reporte de daños a la población ni a la infraestructura en salud.



<http://ssm.gob.mx>



Servicios de Salud Morelos



@MorelosSalud

Callejón Borda N°3 Col. Centro C.P. 62000
Teléfono (777) 312 62 31 / 314 33 36 ext. 222

**Calle Gómez Azcárate No. 205, Col. Lomas de la Selva
C.P. 62270, Cuernavaca, Morelos. Tel.: 777 102 25 56**



MORELOS
2018 - 2024

**SERVICIOS
DE SALUD**

Fecha: 03 de junio del 2021
Semana Epidemiológica: 22
Área: Coordinación de Vigilancia Epidemiológica, UIES.

INFORME DE TEMPERATURAS Y CALIDAD DEL AIRE

Fuente: Comisión Estatal de Agua (CEAGUA)

ICA	CALIDAD DEL AIRE	RECOMENDACIONES A LA POBLACIÓN
0-50	Buena	No se anticipan impactos a la salud cuando la calidad del aire se encuentra en este intervalo.
51-100	Moderada	Las personas extraordinariamente sensitivas deben considerar limitación de los esfuerzos físicos excesivos y prolongados al aire.
101-150	Dañina a la salud de los grupos sensitivos	Los niños adultos activos, y personas con enfermedades respiratorias tales como el asma, deben evitar los esfuerzos físicos excesivos y prolongados al aire.
151-200	Dañina a la salud	Los niños adultos activos, y personas con enfermedades respiratorias tales como el asma, deben evitar los esfuerzos físicos excesivos y prolongados al aire libre; las demás personas, especialmente los niños, deben limitar los esfuerzos excesivos y prolongados al aire libre.
201-300	Muy dañina a la salud	Los niños adultos activos, y personas con enfermedades respiratorias tales como el asma, deben evitar todos los esfuerzos excesivos al aire libre; las demás personas, especialmente los niños, deben limitar los esfuerzos físicos excesivos al aire libre.
300+	Arriesgado	

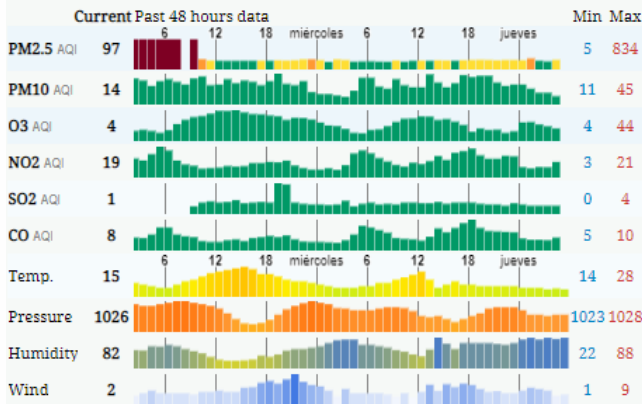
CALIDAD DEL AIRE CUERNAVACA, MORELOS.

Estación de Monitoreo Cuernavaca Centro, Morelos

80

Moderado

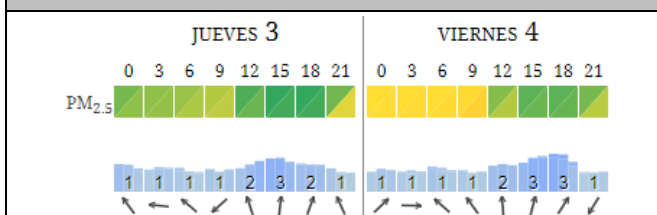
Actualizado el jueves 5:00
Temp.: 14°C



PRONOSTICO DE TEMPERATURAS POR MUNICIPIO

Municipio	Máx	Mín	Municipio	Máx	Mín
Amacuzac	35°	17°	Puente de Ixtla	35°	20°
Axochiapan	32°	18°	Temixco	33°	17°
Ayala	32°	19°	Tepalcingo	33°	20°
Cuautla	30°	17°	Tepoztlán	31°	17°
Cuernavaca	29°	17°	Tlaltizapan	34°	18°
Huitzilac	20°	8°	Tlaquiltenango	36°	20°
Jiutepec	31°	16°	Zacatepec	32°	20°
Jojutla	36°	21°	Zacualpan de Amilpas	29°	15°

PRONOSTICO DE LA CALIDAD DEL AIRE



TEMPERATURAS MAXIMAS Y MINIMAS, ÚLTIMAS 24 HRS

Mínimas	Máximas
Huitzilac 20° / 8°	Jojutla 36° / 21°
Tetela del Volcán 21° / 13°	Tlaquiltenango 36° / 20°
Totolapan 23° / 14°	Puente de Ixtla 35° / 20°
Ocuituco 24° / 14°	Amacuzac 35° / 17°



<http://ssm.gob.mx>



Servicios de Salud Morelos



@MorelosSalud

Callejón Borda N°3 Col. Centro C.P. 62000
Teléfono (777) 312 62 31 / 314 33 36 ext. 222

Calle Gómez Azcárate No. 205, Col. Lomas de la Selva
C.P. 62270, Cuernavaca, Morelos. Tel.: 777 102 25 56



MORELOS
2018 - 2024

**SERVICIOS
DE SALUD**

Fecha: 03 de junio del 2021
Semana Epidemiológica: 22
Área: Coordinación de Vigilancia Epidemiológica, **UIES.**

INFORME DE MONITOREO EPIDEMIOLÓGICO

Fuente: Jurisdicciones Sanitarias del estado de Morelos.

JURISDICCION SANITARIA I:

- SIN EVENTOS EXTRAORDINARIOS.

JURISDICCION SANITARIA II:

- SIN EVENTOS EXTRAORDINARIOS.

JURISDICCION SANITARIA III:

- SIN EVENTOS EXTRAORDINARIOS.

LOCALIDADES CON LLUVIAS MÁXIMAS REGISTRADAS EN LAS ÚLTIMAS 24 HORAS.

Incremento de la nubosidad por la tarde, además de presencia de lluvia generalizadas de moderadas a fuertes en la madrugada, acompañadas de actividad eléctrica, en un rango de **5.1 a 25 mm**. Persisten vientos de dirección variable, con velocidades de **25 a 35 km/h** y rachas cercanas a los **50 km/h**.

Se presentan encharcamientos en algunas localidades del estado en los municipios de **Cuernavaca, Temixco, Jiutepec, Cautla**. Al momento del este reporte no se tienen eventos que requieran la intervención en salud.

SISTEMA NOTINMED

- Brote de **RICKETTSIOSIS**.
 - Folio: **NMO0255292-0**
 - Municipio: **XOXOCOTLA**
 - Lugar: **CENTRO**
 - Población afectada: **4 CASOS** (2 casos confirmados por laboratorio de **Rickettsia Rickettsii** 2 casos sospechosos por asociación epidemiológica, en espera de resultado de laboratorio)
 - Defunciones: **0**
 - Tasa de ataque: **0.01%**
 - Tasa de letalidad: **0%**
 - Fecha probable de cierre de brote: **30/06/2021**



<http://ssm.gob.mx>



Servicios de Salud Morelos



@MorelosSalud

Callejón Borda N°3 Col. Centro C.P. 62000
Teléfono (777) 312 62 31 / 314 33 36 ext. 222

**Calle Gómez Azcárate No. 205, Col. Lomas de la Selva
C.P. 62270, Cuernavaca, Morelos. Tel.: 777 102 25 56**