



MORELOS
2018 - 2024

**SERVICIOS
DE SALUD**

Fecha: 30 de junio del 2021
Semana Epidemiológica: 26
Área: Coordinación de Vigilancia
Epidemiológica, UIES.

INFORME DIARIO DE MONITOREO DE MEDIOS*

*Vigilancia basada en eventos de interés epidemiológico mediante el monitoreo de medios abiertos de comunicación locales y nacionales.

Reporte de eventos:

Amenaza	Tema	Medio	Fecha	Resumen	Liga	Prioridad
Violencia	Morelos primer lugar de feminicidios	El sol de Cuernavaca	30 junio 2021	Con un incremento de casi 20 por ciento respecto del año anterior, Morelos es la entidad con una tasa mayor de feminicidios, de acuerdo con datos del gobierno federal publicación en la conferencia de prensa matutina del presidente Andrés Manuel López Obrador.	https://www.elsoldecuernavaca.com.mx/local/morelos-primero-en-femicidios-6900236.html	Bajo
Biológico	Colonias con más altos contagios de Covid-19	El sol de Cuernavaca	30 junio 2021	En Cuernavaca, las colonias son: Centro Acapantzingo, Tzompantele, Ahuatlán, Lomas de Tetela. En tanto en Cuautla son: Centro, Cuautlixco, Otilio Montaño, Paraíso.	https://www.elsoldecuernavaca.com.mx/local/estas-son-las-colonias-con-altos-riesgo-de-contagio-por-covid-19-6900631.html	Bajo
Biológico	Casos activos Covid-19	Diario de Morelos	30 junio 2021	La Secretaría de Salud informó que a la fecha en Morelos se han estudiado 166 mil 201 personas, de las cuales se han confirmado 34 mil 583 con Coronavirus; 64 están activas y se han registrado 3 mil 715 defunciones.	https://www.diariodemorelos.com/noticias/registran-64-casos-activos-de-covid-19	Bajo
Lluvias	Prevención de inundaciones	Diario de Morelos	30 junio 2021	Debido a las lluvias y taponamientos que generan encharcamientos en calles y viviendas de Cuautla, autoridades del Sistema Operador de Agua Potable realizan limpieza y desazolve en pozos y alcantarillado para prevenir estos incidentes.	https://www.diariodemorelos.com/noticias/destapan-coladeras-en-cuautla-ante-lluvias	Bajo
Lluvias	Prevención de deslaves	Diario de Morelos	30 junio 2021	La Coordinación Estatal de Protección Civil (CEPC) hizo un llamado a la población para estar atenta ante posibles deslaves debido al reblandecimiento de la tierra en zonas de riesgo.	https://www.diariodemorelos.com/noticias/llaman-prevenir-habitantes-de-zonas-de-riesgo-ante-riesgo-de-deslaves	Bajo
Dengue	Prevención de ETV	Diario de Morelos	30 junio 2021	Ante el riesgo de presencia del zancudo transmisor de los virus del dengue, zika o chikungunya, la Dirección de Salud de este lugar anunció que se intensifica la campaña descacharrización en el municipio a fin de evitar proliferación del vector.	https://launion.com.mx/morelos/zona-sur/noticias/184746-intensifican-campana-de-descacharrizacion-en-tetecala.html	Bajo



<http://ssm.gob.mx>



Servicios de Salud Morelos



@MorelosSalud

Callejón Borda N°3 Col. Centro C.P. 62000
Teléfono (777) 312 62 31 / 314 33 36 ext. 222

**Calle Gómez Azcárate No. 205, Col. Lomas de la Selva
C.P. 62270, Cuernavaca, Morelos. Tel.: 777 102 25 56**



MORELOS
2018 - 2024

**SERVICIOS
DE SALUD**

Fecha: 30 de junio del 2021
Semana Epidemiológica: 26
Área: Coordinación de Vigilancia Epidemiológica, UIES.

INFORME DE RIESGOS METEOROLOGICOS

Fuente: Servicio Meteorológico Nacional de México, CONAGUA.

SE PRONOSTICAN LLUVIAS PUNTUALES INTENSAS EN SAN LUIS POTOSÍ, PUEBLA, VERACRUZ, TABASCO, OAXACA Y CHIAPAS.

Para hoy, el **ciclón tropical "Enrique"** que se localizará al sureste de Baja California Sur, **inestabilidad atmosférica superior**, la **onda tropical Número 6** al occidente del territorio nacional, un **canal de baja presión** en el interior del país y la **onda tropical Número 7**, en el sureste del territorio nacional, favorecerán lluvias puntuales intensas en San Luis Potosí, Puebla, Veracruz, Tabasco, Oaxaca y Chiapas; puntuales muy fuertes en Baja California Sur, Sonora, Sinaloa, Chihuahua, Durango, Tamaulipas, Estado de México, Hidalgo, Morelos, Nayarit y Guerrero. Además de rachas fuertes de viento en el sur de Baja California Sur y Sonora, oleaje de 1 a 3 metros de altura en Baja California Sur y Sinaloa. Finalmente, se prevén temperaturas superiores a 40 °C en Baja California y Sonora.

Nota 1: El análisis de las cartas meteorológicas y modelos de pronóstico, apuntan a que la **tormenta tropical "Enrique"**, continuará desorganizándose y desplazándose con la trayectoria pronosticada en el cono de incertidumbre, produciendo las lluvias más significativas en zonas de Baja California Sur y el noroeste del país.

Nota 2: Para información de la **tormenta tropical "Enrique"** en el Océano Pacífico y las **zonas de baja presión con probabilidad de desarrollo ciclónico** en el Océano Atlántico, consulta los avisos del Servicio Meteorológico Nacional a través de:

<https://smn.conagua.gob.mx/es/pronosticos/avisos/aviso-de-ciclón-tropical-en-el-oceano-atlantico>

Posible caída de granizo: Puebla, Tlaxcala, Estado de México, Hidalgo, **Morelos**, Ciudad de México, Veracruz, Guerrero, Oaxaca, Chiapas, Tabasco, Campeche y Quintana Roo.

Posibilidad de tormentas eléctricas: Puebla, Tlaxcala, Estado de México, Ciudad de México, **Morelos**, Guerrero, Oaxaca, Chiapas, Tabasco, Campeche, Yucatán y Quintana Roo.

Las lluvias podrían acompañarse de descargas eléctricas, fuertes vientos y posible caída de granizo, además de incrementar los niveles de ríos y arroyos, deslaves e inundaciones en zonas bajas de terreno.

Pronostico de Precipitación:

Lluvias fuertes con lluvias puntuales muy fuertes (50.1 a 75.0 mm): Baja California Sur, Sonora, Sinaloa, Chihuahua, Durango, Tamaulipas, Estado de México, Hidalgo, **Morelos**, Nayarit y Guerrero.

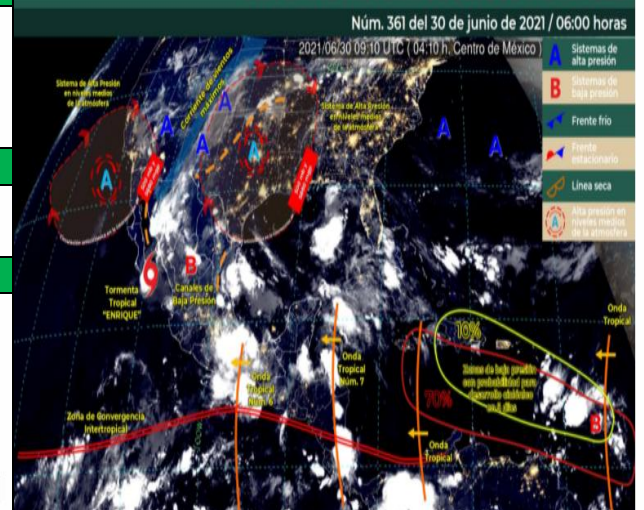
Pronostico de Temperaturas Máximas:

Temperaturas mínimas de 0 a 5 °C: zonas montañosas del Estado de México, Ciudad de México, Puebla, Tlaxcala e Hidalgo.

Pronostico en región Mesa Central:

Cielo nublado durante el día con lluvias puntuales intensas en Puebla, puntuales **muy fuertes** en Hidalgo y **Morelos**, puntuales fuertes en Tlaxcala, Querétaro y Guanajuato, todas con descargas eléctricas y posible caída de granizo. Ambiente frío al amanecer y cálido por la tarde. Viento de dirección variable de 10 a 25 km/h con rachas de hasta 50 km/h en zonas de tormenta.

SISTEMAS METEOROLÓGICOS ACTUALES



Callejón Borda N°3 Col. Centro C.P. 62000
Teléfono (777) 312 62 31 / 314 33 36 ext. 222

Calle Gómez Azcárate No. 205, Col. Lomas de la Selva
C.P. 62270, Cuernavaca, Morelos. Tel.: 777 102 25 56



MORELOS
2018 - 2024

**SERVICIOS
DE SALUD**

Fecha: 30 de junio del 2021
Semana Epidemiológica: 26
Área: Coordinación de Vigilancia Epidemiológica, **UIES.**

INFORME DE MONITOREO VOLCÁNICO Y SISMOLÓGICO

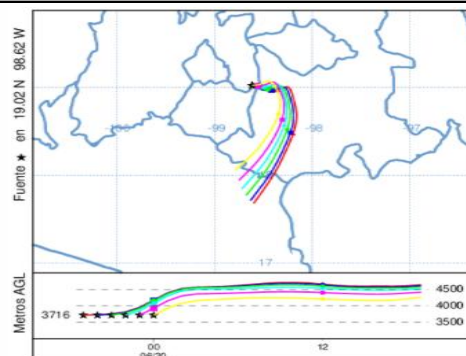
Fuente: Servicio Sismológico Nacional, UNAM. / Centro nacional de Prevención de Desastres (CENAPRED)-SEGOB, SENEAM-SCT y NOAA.

En las últimas 24 horas, mediante los sistemas de monitoreo del **volcán Popocatepetl** se identificaron **56 exhalaciones, acompañados de gases volcánicos y ligeras cantidades de ceniza**. Adicionalmente se registraron **28 minutos de tremor y un sismo volcanotectónico el día de hoy a las 00:55 h con magnitud 2**. Desde hoy por la mañana y al momento de este reporte, no ha sido posible observar el cráter de manera continua debido a las condiciones de nubosidad.

NIVEL DE ALERTA	SEMAFORO	AMARILLO-FASE 2	RECOMENDACIONES PARA LA FASE AMARILLO FASE 2
	Incremento de actividad:		
	<ul style="list-style-type: none"> Pluma de vapor de agua y gas Ligera caída de ceniza en áreas cercanas Caída de fragmentos incandescentes Crecimiento y destrucción de domos de lava Posibilidad de flujos piroclásticos por explosiones Flujos de lodo o escombros de corto alcance 		<ol style="list-style-type: none"> Continuar con el radio de seguridad de 12 km, por lo que la permanencia en esa área no está permitida. Controlar el tránsito entre Santiago Xalitzintla y San Pedro Nexapa, vía Paso de Cortés. A las autoridades de Protección Civil, mantener sus procedimientos preventivos, de acuerdo con sus planes operativos. A la población se le recomienda elevar la atención a los avisos de las autoridades de su localidad y se exhorta a no acercarse al volcán, y mucho menos al cráter. Mantenerse fuera de cañadas ante posibles flujos de lodo, principalmente en temporada de lluvias.

PRONOSTICO DE CAIDA DE CENIZA

En caso de una exhalación de ceniza volcánica, **el pronóstico de trayectoria hacia el este, cambiando al sur-sureste**, (simulando exhalación cada hora en las próximas 6 horas) a su paso por la zona oeste del estado de Puebla, para las primeras 12 horas de pronóstico (14:00 a las 02:00 hora local). Posteriormente para las últimas 12 horas de pronóstico, (02:00 a las 14:00 hora local del día siguiente), continuarán sobre la zona oeste del estado de Puebla y cambiando hacia la zona suroeste de dicho estado y zona noreste del estado de Guerrero.



Se registró sismo de magnitud de **4.1 grados** Richter, a las 02:35:32 hrs con localización del epicentro a 65 km al sureste de Crucecita, Oaxaca.

NO PERCIBIDO EN EL ESTADO DE MORELOS.



REPORTE DE DAÑOS A LA POBLACION

**PROTECCIÓN
CIVIL**

Sin reporte de daños a la población ni a la infraestructura en salud.



<http://ssm.gob.mx>



Servicios de Salud Morelos



@MorelosSalud

Callejón Borda N°3 Col. Centro C.P. 62000
Teléfono (777) 312 62 31 / 314 33 36 ext. 222

**Calle Gómez Azcárate No. 205, Col. Lomas de la Selva
C.P. 62270, Cuernavaca, Morelos. Tel.: 777 102 25 56**



MORELOS
2018 - 2024

**SERVICIOS
DE SALUD**

Fecha: 30 de junio del 2021
Semana Epidemiológica: 26
Área: Coordinación de Vigilancia Epidemiológica, UIES.

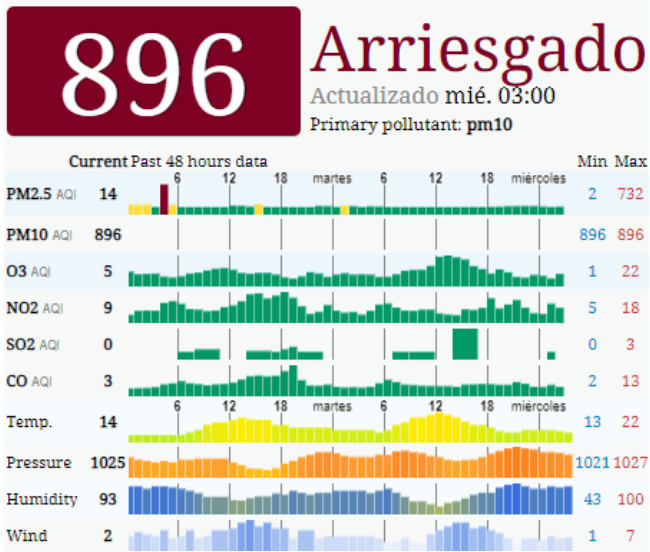
INFORME DE TEMPERATURAS Y CALIDAD DEL AIRE

Fuente: Comisión Estatal de Agua (CEAGUA)

ICA	CALIDAD DEL AIRE	RECOMENDACIONES A LA POBLACIÓN
0-50	Buena	No se anticipan impactos a la salud cuando la calidad del aire se encuentra en este intervalo.
51-100	Moderada	Las personas extraordinariamente sensitivas deben considerar limitación de los esfuerzos físicos excesivos y prolongados al aire.
101-150	Dañina a la salud de los grupos sensitivos	Los niños adultos activos, y personas con enfermedades respiratorias tales como el asma, deben evitar los esfuerzos físicos excesivos y prolongados al aire.
151-200	Dañina a la salud	Los niños adultos activos, y personas con enfermedades respiratorias tales como el asma, deben evitar los esfuerzos físicos excesivos y prolongados al aire libre; las demás personas, especialmente los niños, deben limitar los esfuerzos excesivos y prolongados al aire libre.
201-300	Muy dañina a la salud	Los niños adultos activos, y personas con enfermedades respiratorias tales como el asma, deben evitar todos los esfuerzos excesivos al aire libre; las demás personas, especialmente los niños, deben limitar los esfuerzos físicos excesivos al aire libre.
300+	Arriesgado	

CALIDAD DEL AIRE CUERNAVACA, MORELOS.

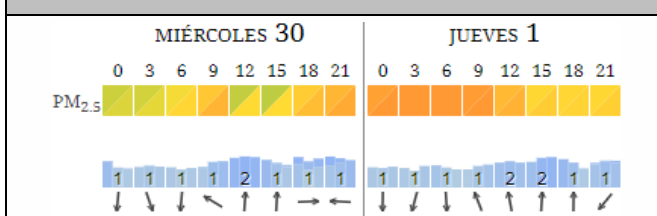
Estación de Monitoreo Cuernavaca Centro, Morelos.



PRONOSTICO DE TEMPERATURAS POR MUNICIPIO

Municipio	Máx	Mín	Municipio	Máx	Mín
Amacuzac	31°	17°	Puente de Ixtla	33°	19°
Axochiapan	30°	18°	Temixco	26°	16°
Ayala	29°	18°	Tepalcingo	29°	19°
Cuautla	26°	15°	Tepoztlán	24°	15°
Cuernavaca	24°	13°	Tlaltizapan	28°	20°
Huitzilac	14°	9°	Tlaquiltenango	32°	20°
Jiutepec	25°	15°	Zacatepec	29°	19°
Jojutla	32°	20°	Zacualpan de Amilpas	24°	12°

PRONOSTICO DE LA CALIDAD DEL AIRE



TEMPERATURAS MAXIMAS Y MINIMAS, ÚLTIMAS 24 HRS

Mínimas	Máximas
Huitzilac: 14° / 9°	Puente de Ixtla: 33° / 19°
Tetela del Volcán: 20° / 12°	Tlaquiltenango: 32° / 20°
Totolapan: 20° / 13°	Jojutla: 32° / 20°
Ocuituco: 21° / 13°	Amacuzac: 31° / 17°



<http://ssm.gob.mx>



Servicios de Salud Morelos



@MorelosSalud

Callejón Borda N°3 Col. Centro C.P. 62000
Teléfono (777) 312 62 31 / 314 33 36 ext. 222

Calle Gómez Azcárate No. 205, Col. Lomas de la Selva
C.P. 62270, Cuernavaca, Morelos. Tel.: 777 102 25 56



MORELOS
2018 - 2024

**SERVICIOS
DE SALUD**

Fecha: 30 de junio del 2021
Semana Epidemiológica: 26
Área: Coordinación de Vigilancia Epidemiológica, **UIES.**

INFORME DE MONITOREO EPIDEMIOLÓGICO

Fuente: Jurisdicciones Sanitarias del estado de Morelos.

JURISDICCION SANITARIA I:

- SIN EVENTOS EXTRAORDINARIOS.

JURISDICCION SANITARIA II:

- SIN EVENTOS EXTRAORDINARIOS.

JURISDICCION SANITARIA III:

- SIN EVENTOS EXTRAORDINARIOS.

SISTEMA NOTINMED

- Brote de **INTOXICACION POR CLEMBUTEROL POR INGESTA DE CARNE DE RES.**
 - Folio: **NM00257051-0**
 - Municipio: **JOJUTLA**
 - Lugar: **TEHUIXTLA**
 - Población afectada: **3 CASO CONFIRMADOS CLINICAMENTE.**
 - Defunciones: **0**



<http://ssm.gob.mx>



Servicios de Salud Morelos



@MorelosSalud

Callejón Borda N°3 Col. Centro C.P. 62000
Teléfono (777) 312 62 31 / 314 33 36 ext. 222

**Calle Gómez Azcárate No. 205, Col. Lomas de la Selva
C.P. 62270, Cuernavaca, Morelos. Tel.: 777 102 25 56**