



MORELOS
2018 - 2024

**SERVICIOS
DE SALUD**

Fecha: 05 de junio del 2021
Semana Epidemiológica: 22
Área: Coordinación de Vigilancia Epidemiológica, **UIES.**

INFORME DIARIO DE MONITOREO DE MEDIOS*

*Vigilancia basada en eventos de interés epidemiológico mediante el monitoreo de medios abiertos de comunicación locales y nacionales.

Reporte de eventos:

Amenaza	Tema	Medio	Fecha	Resumen	Liga	Prioridad
Biológico	Medidas durante elecciones	El sol de Cuernavaca	04 junio 2021	Para evitar que después de las elecciones el Estado de Morelos retroceda en el semáforo de alerta sanitaria, los ciudadanos deben de tomar sus propias medidas de seguridad para que rompan las cadenas de contagio.	https://www.elsoldecuernavaca.com.mx/policiaca/proteccion-civil-exhorta-a-cuidarse-durante-votacion-6800705.html	Bajo
Biológico	Permanece Morelos en semáforo verde	Diario de Morelos	04 junio 2021	Autoridades de Salud federal confirmaron que Morelos permanecerá dos semanas más en semáforo verde. El semáforo entrará en vigor el lunes 7 de junio y hasta el domingo 20 de junio.	https://www.diariodemorelos.com/noticias/confirmado-morelos-seguir-en-sem-foro-verde-2-semanas-mas	Bajo
Biológico	Pronóstico del clima para el fin de semana	Diario de Morelos	04 junio 2021	En Morelos prevalecerá cielo medio nublado a nublado en promedio, con posibilidad de chubascos moderados generalizados de 0.1 a 25 mm, pero mayormente sobre la parte norte de la entidad.	https://www.diariodemorelos.com/noticias/estar-el-clima-durante-el-fin-de-semana-en-morelos	Bajo
Lluvias	Puntos de mayor riesgo de inundación en Zacatepec	La Unión	04 junio 2021	La Dirección de Protección Civil de este lugar dio a conocer que los puntos de mayor riesgo de inundación durante esta temporada de lluvias en el municipio son las colonias Paraíso, Poza Honda, Benito Juárez, 20 de Noviembre, Centro y Lázaro Cárdenas, donde en años anteriores se han registrado contingencias. Por ello alerta a la población a mantenerse atenta ante cualquier indicación en caso de intensas lluvias.	https://launion.com.mx/morelos/zona-sur/noticias/183172-dan-a-conocer-puntos-de-mayor-riesgo-de-inundacion-en-zacatepec.html	Bajo
Accidente	Falsa alarma amenaza de bomba	Diario de Morelos	04 junio 2021	La Coordinación Estatal de Protección Civil Morelos (CEPCM) informa que siendo las 08:55 horas del día de hoy se recibió una llamada al número de emergencias 9-1-1, donde se reportaba una amenaza de bomba al interior de una paquetería ubicada en avenida Centenario en la Ciudad Industrial del Valle de Cuernavaca (Civac).	https://www.zonacentronoticias.com/2021/06/falsa-alarma-amenaza-de-bomba-al-interior-de-una-paqueteria-ubicada-en-avenida-centenario-en-civac/	Bajo



<http://ssm.gob.mx>



Servicios de Salud Morelos



@MorelosSalud

Callejón Borda N°3 Col. Centro C.P. 62000
Teléfono (777) 312 62 31 / 314 33 36 ext. 222

**Calle Gómez Azcárate No. 205, Col. Lomas de la Selva
C.P. 62270, Cuernavaca, Morelos. Tel.: 777 102 25 56**



MORELOS
2018 - 2024

**SERVICIOS
DE SALUD**

Fecha: 05 de junio del 2021
Semana Epidemiológica: 22
Área: Coordinación de Vigilancia Epidemiológica, UIES.

INFORME DE RIESGOS METEOROLOGICOS

Fuente: Servicio Meteorológico Nacional de México, CONAGUA.

LLUVIAS PUNTUALES MUY FUERTES EN PUEBLA, VERACRUZ, OAXACA, TABASCO Y CHIAPAS, DURANTE ESTE DÍA

Este día, **canales de baja presión** en el interior del territorio nacional, en interacción con **inestabilidad atmosférica** de niveles altos de la atmósfera y con el **ingreso de humedad** del Océano Pacífico y Golfo de México, mantendrán las condiciones para lluvias muy fuertes con tormentas en Puebla, Veracruz, Oaxaca, Tabasco y Chiapas, así como chubascos con lluvias fuertes en el occidente, centro, oriente y sur del país. De igual forma, en el norte del territorio nacional se pronostican lluvias con descargas eléctricas, viento y posible caída de granizo, principalmente en regiones de Coahuila, Nuevo León y Durango. Finalmente, se mantendrán temperaturas superiores a 40°C en Baja California, Sonora, Sinaloa y Campeche.


Nota: Se mantiene en vigilancia una **zona de baja presión** con probabilidad de desarrollo ciclónico al sur de las costas de Jalisco. Su circulación refuerza el aporte de humedad hacia estados del occidente, centro y sur de México. Para más información de este sistema, consulta el aviso del Servicio Meteorológico Nacional a través del siguiente link:

<https://smn.conagua.gob.mx/es/pronosticos/avisos/aviso-de-ciclone-tropical-en-el-oceano-pacifico>

Posibilidad de tormentas eléctricas: Chihuahua, Coahuila, Nuevo León, Tamaulipas, Sinaloa, Durango, Zacatecas, San Luis Potosí, Nayarit, Jalisco, Colima, Michoacán, Guerrero, Guanajuato, Querétaro, Hidalgo, Estado de México, Ciudad de México, Morelos, Tlaxcala, Puebla, Veracruz, Oaxaca, Chiapas, Tabasco y Campeche.

Las lluvias podrían acompañarse de descargas eléctricas, fuertes vientos y posible caída de granizo

Pronostico de Precipitación:
Posible caída de granizo: Estado de México, Ciudad de México, Morelos , Tlaxcala, Puebla, Veracruz, Oaxaca y Chiapas.
Pronostico de Temperaturas Máximas:
Temperaturas máximas de 35 a 40 °C: Baja California Sur, Chihuahua, Nuevo León, Tamaulipas, San Luis Potosí, Nayarit, Jalisco, Colima, Michoacán, Guerrero, Veracruz, Tabasco, Yucatán y Quintana Roo.
Pronostico en región Mesa Central:
Cielo nublado la mayor parte del día con lluvias puntuales muy fuertes en Puebla; fuertes en Hidalgo, Morelos y Tlaxcala, además de chubascos en Querétaro; así como lluvias aisladas en Guanajuato; todas con descargas eléctricas y posible caída de granizo. Ambiente fresco al amanecer y templado a cálido por la tarde. Viento de dirección variable de 10 a 25 km/h con rachas de 45 km/h en zonas de tormenta.



<http://ssm.gob.mx>



Servicios de Salud Morelos



@MorelosSalud

Callejón Borda N°3 Col. Centro C.P. 62000
Teléfono (777) 312 62 31 / 314 33 36 ext. 222

**Calle Gómez Azcárate No. 205, Col. Lomas de la Selva
C.P. 62270, Cuernavaca, Morelos. Tel.: 777 102 25 56**



MORELOS
2018 - 2024

**SERVICIOS
DE SALUD**

Fecha: 05 de junio del 2021
Semana Epidemiológica: 22
Área: Coordinación de Vigilancia Epidemiológica, UIES.

INFORME DE MONITOREO VOLCÁNICO Y SISMOLÓGICO

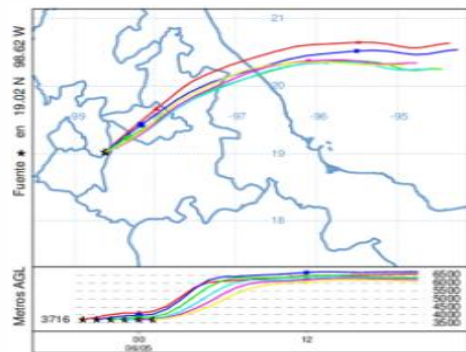
Fuente: Servicio Sismológico Nacional, UNAM. / Centro nacional de Prevención de Desastres (CENAPRED)-SEGOB, SENEAM-SCT y NOAA.

En las últimas 24 horas, mediante los sistemas de monitoreo del **volcán Popocatepetl** se identificaron 89 **exhalaciones y 53 minutos de tremor de baja amplitud**, acompañados de gases volcánicos y ligeras cantidades de **ceniza**, que se han **dirigido hacia el noreste**. Al momento de este reporte **se continúa observando una emisión de gases volcánicos y ligera ceniza al noreste**.

NIVEL DE ALERTA	SEMAFORO	AMARILLO-FASE 2	RECOMENDACIONES PARA LA FASE AMARILLO FASE 2
	Incremento de actividad:		
	<ul style="list-style-type: none"> Pluma de vapor de agua y gas Ligera caída de ceniza en áreas cercanas Caída de fragmentos incandescentes Crecimiento y destrucción de domos de lava Posibilidad de flujos piroclásticos por explosiones Flujos de lodo o escombros de corto alcance 		<ol style="list-style-type: none"> Continuar con el radio de seguridad de 12 km, por lo que la permanencia en esa área no está permitida. Controlar el tránsito entre Santiago Xalitzintla y San Pedro Nexapa, vía Paso de Cortés. A las autoridades de Protección Civil, mantener sus procedimientos preventivos, de acuerdo con sus planes operativos. A la población se le recomienda elevar la atención a los avisos de las autoridades de su localidad y se exhorta a no acercarse al volcán, y mucho menos al cráter. Mantenerse fuera de cañadas ante posibles flujos de lodo, principalmente en temporada de lluvias.

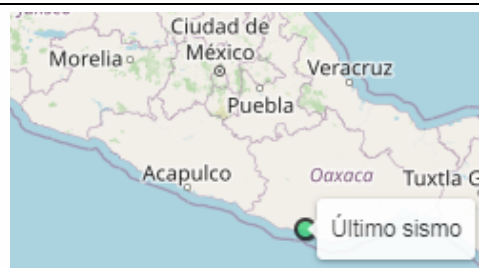
PRONOSTICO DE CAIDA DE CENIZA

En caso de una exhalación de ceniza volcánica, **el pronóstico de trayectoria hacia el nor-noreste**, (simulando exhalación cada hora en las próximas 6 horas) a su paso por la zona oeste, centro-norte y noreste del estado de Puebla; zona suroeste, centro, noreste del estado de Tlaxcala; zona centro del estado de Veracruz y Golfo de México, para las primeras 12 horas de pronóstico (14:00 a las 02:00 hora local). Posteriormente para las últimas 12 horas de pronóstico, (02:00 a las 14:00 hora local del día siguiente), las trayectorias continuarán sobre la zona noreste del estado de Puebla; zona centro del estado de Veracruz y llegando al Golfo de México en donde concluirían.



Se registró sismo de magnitud de **3.1 grados** Richter, a las 04:51:05 hrs con localización del epicentro a 15 km al noroeste de Puerto Escondido, Oaxaca.

NO PERCIBIDO EN EL ESTADO DE MORELOS.



REPORTE DE DAÑOS A LA POBLACION

**PROTECCIÓN
CIVIL**

Sin reporte de daños a la población ni a la infraestructura en salud.



<http://ssm.gob.mx>



Servicios de Salud Morelos



@MorelosSalud

Callejón Borda N°3 Col. Centro C.P. 62000
Teléfono (777) 312 62 31 / 314 33 36 ext. 222

**Calle Gómez Azcárate No. 205, Col. Lomas de la Selva
C.P. 62270, Cuernavaca, Morelos. Tel.: 777 102 25 56**



MORELOS
2018 - 2024

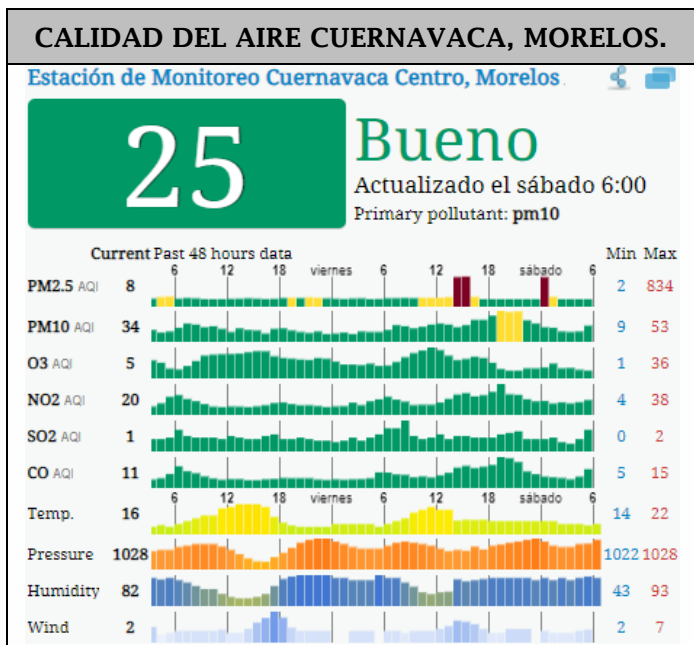
**SERVICIOS
DE SALUD**

Fecha: 05 de junio del 2021
Semana Epidemiológica: 22
Área: Coordinación de Vigilancia Epidemiológica, UIES.

INFORME DE TEMPERATURAS Y CALIDAD DEL AIRE

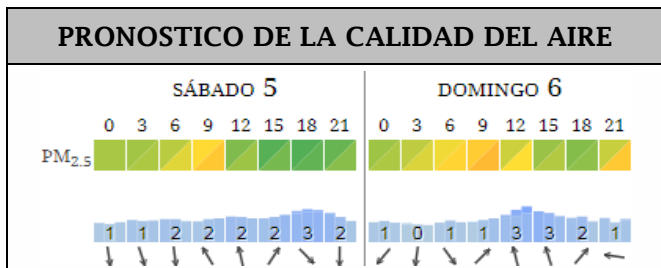
Fuente: Comisión Estatal de Agua (CEAGUA)

ICA	CALIDAD DEL AIRE	RECOMENDACIONES A LA POBLACIÓN
0-50	Buena	No se anticipan impactos a la salud cuando la calidad del aire se encuentra en este intervalo.
51-100	Moderada	Las personas extraordinariamente sensitivas deben considerar limitación de los esfuerzos físicos excesivos y prolongados al aire.
101-150	Dañina a la salud de los grupos sensitivos	Los niños adultos activos, y personas con enfermedades respiratorias tales como el asma, deben evitar los esfuerzos físicos excesivos y prolongados al aire.
151-200	Dañina a la salud	Los niños adultos activos, y personas con enfermedades respiratorias tales como el asma, deben evitar los esfuerzos físicos excesivos y prolongados al aire libre; las demás personas, especialmente los niños, deben limitar los esfuerzos excesivos y prolongados al aire libre.
201-300	Muy dañina a la salud	Los niños adultos activos, y personas con enfermedades respiratorias tales como el asma, deben evitar todos los esfuerzos excesivos al aire libre; las demás personas, especialmente los niños, deben limitar los esfuerzos físicos excesivos al aire libre.
300+	Arriesgado	



PRONOSTICO DE TEMPERATURAS POR MUNICIPIO

Municipio	Máx	Mín	Municipio	Máx	Mín
Amacuzac	34°	17°	Puente de Ixtla	34°	19°
Axochiapan	31°	18°	Temixco	33°	17°
Ayala	32°	19°	Tepalcingo	31°	19°
Cuautla	30°	16°	Tepoztlán	30°	15°
Cuernavaca	28°	17°	Tlaltizapan	32°	18°
Huitzilac	18°	9°	Tlaquiltenango	35°	20°
Jiutepec	30°	16°	Zacatepec	30°	20°
Jojutla	35°	20°	Zacualpan de Amilpas	28°	14°



TEMPERATURAS MAXIMAS Y MINIMAS, ÚLTIMAS 24 HRS

Mínimas		Máximas	
Huitzilac	18° 9°	35° 20°	Jojutla
Tetela del Volcán	20° 12°	35° 20°	Tlaquiltenango
Totolapan	22° 14°	34° 19°	Puente de Ixtla
Ocuituco	22° 14°	34° 17°	Amacuzac

<http://ssm.gob.mx>

Servicios de Salud Morelos

@MorelosSalud

Callejón Borda N°3 Col. Centro C.P. 62000
Teléfono (777) 312 62 31 / 314 33 36 ext. 222

**Calle Gómez Azcárate No. 205, Col. Lomas de la Selva
C.P. 62270, Cuernavaca, Morelos. Tel.: 777 102 25 56**



MORELOS
2018 - 2024

**SERVICIOS
DE SALUD**

Fecha: 05 de junio del 2021
Semana Epidemiológica: 22
Área: Coordinación de Vigilancia Epidemiológica, **UIES.**

INFORME DE MONITOREO EPIDEMIOLÓGICO

Fuente: Jurisdicciones Sanitarias del estado de Morelos.

JURISDICCION SANITARIA I:

- SIN EVENTOS EXTRAORDINARIOS.

JURISDICCION SANITARIA II:

- SIN EVENTOS EXTRAORDINARIOS.

JURISDICCION SANITARIA III:

- SIN EVENTOS EXTRAORDINARIOS.



<http://ssm.gob.mx>



Servicios de Salud Morelos



@MorelosSalud

Callejón Borda N°3 Col. Centro C.P. 62000
Teléfono (777) 312 62 31 / 314 33 36 ext. 222

**Calle Gómez Azcárate No. 205, Col. Lomas de la Selva
C.P. 62270, Cuernavaca, Morelos. Tel.: 777 102 25 56**