



MORELOS
2018 - 2024

**SERVICIOS
DE SALUD**

Fecha: 06 de junio del 2021
Semana Epidemiológica: 23
Área: Coordinación de Vigilancia Epidemiológica, **UIES.**

INFORME DIARIO DE MONITOREO DE MEDIOS*

*Vigilancia basada en eventos de interés epidemiológico mediante el monitoreo de medios abiertos de comunicación locales y nacionales.

Reporte de eventos:

Amenaza	Tema	Medio	Fecha	Resumen	Liga	Prioridad
Biológico	Casos activos Covid-19	Diario de Morelos	06 junio 2021	La Secretaría de Salud informó que a la fecha en Morelos se han estudiado 161 mil 493 personas, de las cuales se han confirmado 33 mil 935 con coronavirus COVID-19; 93 están activas, descartado 125 mil 758 y están como sospechosos mil 800; se han registrado 3 mil 550 muertes.	https://www.diariodemorelos.com/noticias/registran-93-casos-activos-en-morelos-de-covid19	Bajo
Biológico	Operativo de desinfección en votaciones	Diario de Morelos	06 junio 2021	La Dirección de Protección Civil y Bomberos de este municipio informó que previo a la instalación de casillas, este domingo 6 de junio, se implementará un operativo de desinfección de espacios a fin de cumplir con los protocolos sanitarios ante la emergencia de salud por la pandemia del virus SARS-CoV-2 (causante de la enfermedad covid-19).	https://launion.com.mx/morelos/zona-sur/noticias/183173-habra-operativo-de-desinfeccion-previo-a-la-jornada-electoral-en-jojutla.html	Bajo
Lluvias	Daños por lluvias	Zona Centro	06 junio 2021	La Dirección de Protección Civil del municipio de Ayala informa a la población que debido a las recientes precipitaciones pluviales en el municipio, se han atendido algunas emergencias derivadas de caída de árboles en Jaloxtoc y el Parque Industrial. También en la Unidad Habitacional 10 de Abril los vientos desprendieron láminas de un techo y un árbol se cayó en Valle del Pedregal. En la atención por estas afectaciones, participaron Bomberos de Ayala, base oriente.	https://www.zonacentronoticias.com/2021/06/reportan-danos-por-lluvia-en-ayala-hay-caida-de-arboles-servicios-de-emergencia-atienden-los-auxilios/	Bajo



<http://ssm.gob.mx>



Servicios de Salud Morelos



@MorelosSalud

Callejón Borda N°3 Col. Centro C.P. 62000
Teléfono (777) 312 62 31 / 314 33 36 ext. 222

**Calle Gómez Azcárate No. 205, Col. Lomas de la Selva
C.P. 62270, Cuernavaca, Morelos. Tel.: 777 102 25 56**



MORELOS
2018 - 2024

**SERVICIOS
DE SALUD**

Fecha: 06 de junio del 2021
Semana Epidemiológica: 23
Área: Coordinación de Vigilancia Epidemiológica, UIES.

INFORME DE RIESGOS METEOROLOGICOS

Fuente: Servicio Meteorológico Nacional de México, CONAGUA.

LA ONDA TROPICAL No. 1 AL SURESTE DE MÉXICO, FAVORECERÁ LLUVIAS PUNTUALES MUY FUERTES EN LA REGIÓN.

Para el día de hoy, la **onda tropical Núm. 1** ingresará sobre el sureste de México y originará lluvias puntuales muy fuertes con descargas eléctricas en Oaxaca y Chiapas. Por otro lado, **canales de baja presión**, en el interior del país, **inestabilidad en niveles altos de la atmósfera** y el **ingreso de humedad de ambos océanos**, mantendrán las condiciones para lluvias con tormentas en el occidente, centro, oriente y sur del país. Finalmente, se pronostican temperaturas superiores a 40°C en Baja California, Sonora, Sinaloa, Coahuila, Nuevo León, Tamaulipas, San Luis Potosí, Veracruz, Tabasco, Campeche y Yucatán.

Nota: Una **zona de baja presión** con alta probabilidad de desarrollo ciclónico podría dar origen en las próximas 24 horas a un ciclón tropical al suroeste de las costas de Jalisco. Para más información de este sistema, consulta el aviso del Servicio Meteorológico Nacional a través del siguiente link:

<https://smn.conagua.gob.mx/es/pronosticos/avisos/aviso-de-ciclón-tropical-en-el-oceano-pacífico>

Posibilidad de tormentas eléctricas: Durango, Zacatecas, San Luis Potosí, Jalisco, Colima, Michoacán, Guerrero, Estado de México, **Morelos**, Tlaxcala, Puebla, Veracruz, Oaxaca, Chiapas y Quintana Roo.

Las lluvias podrían acompañarse de descargas eléctricas, fuertes vientos y posible caída de granizo

Pronostico de Precipitación:


Intervalos de chubascos (5.1 a 25.0 mm): Durango, Nayarit, Jalisco, Colima, Guanajuato, Estado de México, **Morelos**, Tabasco, Campeche y Quintana Roo.

Pronostico de Temperaturas Máximas:

Temperaturas máximas de 35 a 40 °C: Baja California Sur, Chihuahua, Querétaro, Hidalgo (norte), Nayarit, Jalisco, Colima, Michoacán, Guerrero, Oaxaca, Chiapas y Quintana Roo.

Pronostico en región Mesa Central:

Cielo medio nublado por la mañana y nublado por la tarde con lluvias puntuales fuertes en Puebla, chubascos en Guanajuato y Morelos, todas con descargas eléctricas. Además de lluvias aisladas en Querétaro, Tlaxcala e Hidalgo. Ambiente fresco al amanecer y templado a cálido por la tarde. Viento de dirección variable de 10 a 25 km/h con rachas de 45 km/h en zonas de tormenta.



<http://ssm.gob.mx>



Servicios de Salud Morelos



@MorelosSalud

Callejón Borda N°3 Col. Centro C.P. 62000
Teléfono (777) 312 62 31 / 314 33 36 ext. 222

**Calle Gómez Azcárate No. 205, Col. Lomas de la Selva
C.P. 62270, Cuernavaca, Morelos. Tel.: 777 102 25 56**



MORELOS
2018 - 2024

**SERVICIOS
DE SALUD**

Fecha: 06 de junio del 2021
Semana Epidemiológica: 23
Área: Coordinación de Vigilancia Epidemiológica, UIES.

INFORME DE MONITOREO VOLCÁNICO Y SISMOLÓGICO

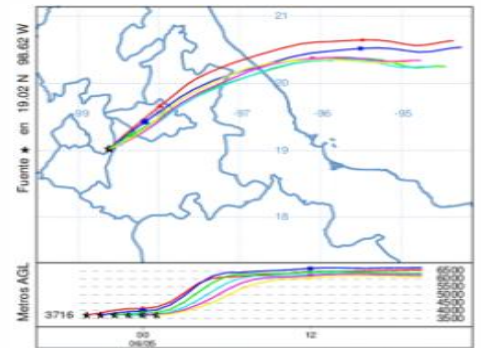
Fuente: Servicio Sismológico Nacional, UNAM. / Centro nacional de Prevención de Desastres (CENAPRED)-SEGOB, SENEAM-SCT y NOAA.

En las últimas 24 horas, mediante los sistemas de monitoreo del **volcán Popocatepetl** se identificaron **95 exhalaciones y 144 minutos de tremor de baja amplitud**, acompañados de gases volcánicos y ligeras cantidades de ceniza, que se han dirigido hacia el noreste. Adicionalmente, fueron registrados **4 sismos volcanotectónicos** ayer a las 12:04 h, 12:05 h, 12:07 h y 12:20 h, con magnitud calculada de 1.6, 2.0, 1.8 y 2.0, respectivamente. Durante la noche se pudo observar por momentos incandescencia sobre el cráter.

NIVEL DE ALERTA	SEMAFORO	AMARILLO-FASE 2	RECOMENDACIONES PARA LA FASE AMARILLO FASE 2
	Incremento de actividad:		
	<ul style="list-style-type: none"> Pluma de vapor de agua y gas Ligera caída de ceniza en áreas cercanas Caída de fragmentos incandescentes Crecimiento y destrucción de domos de lava Posibilidad de flujos piroclásticos por explosiones Flujos de lodo o escombros de corto alcance 		<ol style="list-style-type: none"> Continuar con el radio de seguridad de 12 km, por lo que la permanencia en esa área no está permitida. Controlar el tránsito entre Santiago Xalitzintla y San Pedro Nexapa, vía Paso de Cortés. A las autoridades de Protección Civil, mantener sus procedimientos preventivos, de acuerdo con sus planes operativos. A la población se le recomienda elevar la atención a los avisos de las autoridades de su localidad y se exhorta a no acercarse al volcán, y mucho menos al cráter. Mantenerse fuera de cañadas ante posibles flujos de lodo, principalmente en temporada de lluvias.

PRONOSTICO DE CAIDA DE CENIZA

En caso de una exhalación de ceniza volcánica, **el pronóstico de trayectoria hacia el nor-noreste**, (simulando exhalación cada hora en las próximas 6 horas) a su paso por la zona oeste, centro-norte y noreste del estado de Puebla; zona suroeste, centro, noreste del estado de Tlaxcala; zona centro del estado de Veracruz y Golfo de México, para las primeras 12 horas de pronóstico (14:00 a las 02:00 hora local). Posteriormente para las últimas 12 horas de pronóstico, (02:00 a las 14:00 hora local del día siguiente), las trayectorias continuarán sobre la zona noreste del estado de Puebla; zona centro del estado de Veracruz y llegando al Golfo de México en donde concluirían.



SISMOS	<p>Se registró sismo de magnitud de 3.5 grados Richter, a las 04:12:27 hrs con localización del epicentro a 31 km al suroeste de Ometepepec, Guerrero.</p> <p>NO PERCIBIDO EN EL ESTADO DE MORELOS.</p>	
	<h3>REPORTE DE DAÑOS A LA POBLACION</h3>	
PROTECCIÓN CIVIL	Sin reporte de daños a la población ni a la infraestructura en salud.	



<http://ssm.gob.mx>



Servicios de Salud Morelos



@MorelosSalud

Callejón Borda N°3 Col. Centro C.P. 62000
Teléfono (777) 312 62 31 / 314 33 36 ext. 222

**Calle Gómez Azcárate No. 205, Col. Lomas de la Selva
C.P. 62270, Cuernavaca, Morelos. Tel.: 777 102 25 56**



MORELOS
2018 - 2024

**SERVICIOS
DE SALUD**

Fecha: 06 de junio del 2021
Semana Epidemiológica: 23
Área: Coordinación de Vigilancia Epidemiológica, UIES.

INFORME DE TEMPERATURAS Y CALIDAD DEL AIRE

Fuente: Comisión Estatal de Agua (CEAGUA)

ICA	CALIDAD DEL AIRE	RECOMENDACIONES A LA POBLACIÓN
0-50	Buena	No se anticipan impactos a la salud cuando la calidad del aire se encuentra en este intervalo.
51-100	Moderada	Las personas extraordinariamente sensitivas deben considerar limitación de los esfuerzos físicos excesivos y prolongados al aire.
101-150	Dañina a la salud de los grupos sensitivos	Los niños adultos activos, y personas con enfermedades respiratorias tales como el asma, deben evitar los esfuerzos físicos excesivos y prolongados al aire.
151-200	Dañina a la salud	Los niños adultos activos, y personas con enfermedades respiratorias tales como el asma, deben evitar los esfuerzos físicos excesivos y prolongados al aire libre; las demás personas, especialmente los niños, deben limitar los esfuerzos excesivos y prolongados al aire libre.
201-300	Muy dañina a la salud	Los niños adultos activos, y personas con enfermedades respiratorias tales como el asma, deben evitar todos los esfuerzos excesivos al aire libre; las demás personas, especialmente los niños, deben limitar los esfuerzos físicos excesivos al aire libre.
300+	Arriesgado	

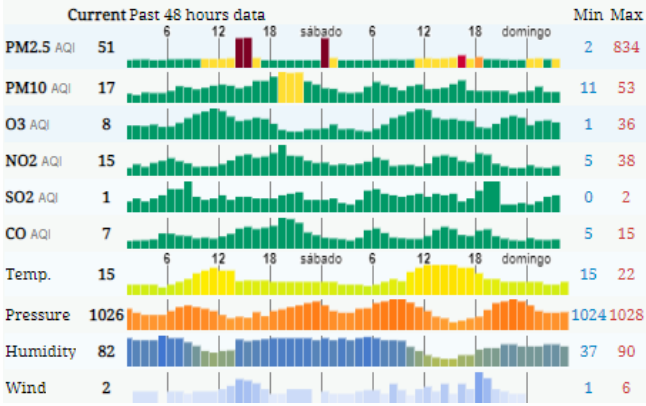
CALIDAD DEL AIRE CUERNAVACA, MORELOS.

Estación de Monitoreo Cuernavaca Centro, Morelos.

52

Moderado

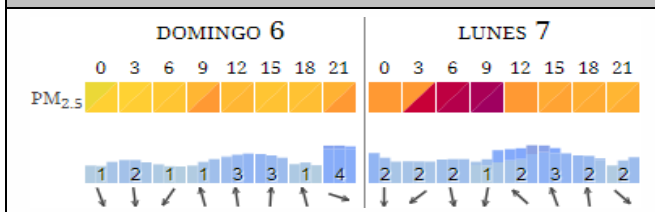
Actualizado el domingo 4:00
Temp.: 16°C



PRONOSTICO DE TEMPERATURAS POR MUNICIPIO

Municipio	Máx	Mín	Municipio	Máx	Mín
Amacuzac	34°	17°	Puente de Ixtla	34°	19°
Axochiapan	31°	18°	Temixco	33°	17°
Ayala	32°	19°	Tepalcingo	31°	19°
Cuautla	30°	16°	Tepoztlán	30°	15°
Cuernavaca	28°	17°	Tlaltizapan	32°	18°
Huitzilac	18°	9°	Tlaquiltenango	35°	20°
Jiutepec	30°	16°	Zacatepec	30°	20°
Jojutla	35°	20°	Zacualpan de Amilpas	28°	14°

PRONOSTICO DE LA CALIDAD DEL AIRE



TEMPERATURAS MAXIMAS Y MINIMAS, ÚLTIMAS 24 HRS

Mínimas		Máximas	
Huitzilac	18° 9°	35° 20°	Jojutla
Tetela del Volcán	20° 12°	35° 20°	Tlaquiltenango
Totolapan	22° 14°	34° 19°	Puente de Ixtla
Ocuituco	22° 14°	34° 17°	Amacuzac



<http://ssm.gob.mx>



Servicios de Salud Morelos



@MorelosSalud

Callejón Borda N°3 Col. Centro C.P. 62000
Teléfono (777) 312 62 31 / 314 33 36 ext. 222

Calle Gómez Azcárate No. 205, Col. Lomas de la Selva
C.P. 62270, Cuernavaca, Morelos. Tel.: 777 102 25 56



MORELOS
2018 - 2024

**SERVICIOS
DE SALUD**

Fecha: 06 de junio del 2021
Semana Epidemiológica: 23
Área: Coordinación de Vigilancia Epidemiológica, **UIES.**

INFORME DE MONITOREO EPIDEMIOLÓGICO

Fuente: Jurisdicciones Sanitarias del estado de Morelos.

JURISDICCION SANITARIA I:

- SIN EVENTOS EXTRAORDINARIOS.

JURISDICCION SANITARIA II:

- SIN EVENTOS EXTRAORDINARIOS.

JURISDICCION SANITARIA III:

- SIN EVENTOS EXTRAORDINARIOS.

LOCALIDADES CON LLUVIAS MÁXIMAS REGISTRADAS EN LAS ÚLTIMAS 24 HORAS.

Incremento de la nubosidad por la tarde, además de presencia de lluvia generalizadas de leves moderadas en la madrugada, acompañadas de actividad eléctrica, en un rango de **5.1 a 25 mm**. Persisten vientos de dirección variable, con velocidades de **10 a 25 km/h**.

Se presentan encharcamientos en algunas localidades del estado en los municipios de **Cuernavaca, Temixco, Jiutepec, Cuautla y Ayala. También se registran caída de árboles en el municipio de Yautepec, Jiutepec, Ayala y Zacatepec debido al reblandecimiento del suelo y los vientos.** Al momento del este reporte no se tienen eventos que requieran la intervención en salud.



<http://ssm.gob.mx>



Servicios de Salud Morelos



@MorelosSalud

Callejón Borda N°3 Col. Centro C.P. 62000
Teléfono (777) 312 62 31 / 314 33 36 ext. 222

**Calle Gómez Azcárate No. 205, Col. Lomas de la Selva
C.P. 62270, Cuernavaca, Morelos. Tel.: 777 102 25 56**