



MORELOS
2018 - 2024

**SERVICIOS
DE SALUD**

Fecha: 09 de junio del 2021
Semana Epidemiológica: 23
Área: Coordinación de Vigilancia Epidemiológica, **UIES.**

INFORME DIARIO DE MONITOREO DE MEDIOS*

*Vigilancia basada en eventos de interés epidemiológico mediante el monitoreo de medios abiertos de comunicación locales y nacionales.

Reporte de eventos:

Amenaza	Tema	Medio	Fecha	Resumen	Liga	Prioridad
Biológico	Se relajan medidas vs Covid-19	El sol de Cuernavaca	08 junio 2021	En el transporte público las medidas sanitarias contra el Covid-19 se han relajado, usuarios piden a las autoridades pertinentes realizando revisiones permanentes para evitar contagios en las unidades.	https://www.elsoldecuernavaca.com.mx/local/relajan-medidas-sanitarias-en-el-transporte-publico-6821233.html	Bajo
Biológico	Nuevo mínimo de casos de Covid-19	Diario de Morelos	09 junio 2021	Eduardo Sesma Medrano, encargado de despacho de la Jefatura de Epidemiología de Servicios de Salud de Morelos (SSM), detalló que los nuevos pacientes son 11 mujeres de Ayala, Cuautla, Cuernavaca, Emiliano Zapata, Tlaltzapán y Zacualpan de Amilpas; de las cuales 10 se encuentran aisladas en sus hogares y 1 hospitalizada como grave.	https://www.diariodemorelos.com/noticias/nuevo-minimo-en-casos-activos-de-covid19-van-69-en-morelos	Bajo
Lluvias	Caída de arboles	Zona Centro	08 junio 2021	Esta noche, elementos de la Subsecretaría de Protección Civil de Cuernavaca atendieron el reporte de un árbol colapsado en dos puestos de comida en la calle Jacaranda de la Colonia Flores Magón y uno más en el Paso Expres a la altura del hotel One.	https://www.zonacentronoticias.com/2021/06/no-se-reportan-lesionados-tras-caida-de-arbol-afuera-de-plaza-forum-de-cuernavaca-sobre-dos-negocios-de-comida/	Bajo
Biológico	Brazos caídos en el HG Jojutla	Zona Centro	09 junio 2021	El hospital Ernesto Meana San Román en Jojutla se sumó al paro estatal de brazos caídos debido a las supuestas carencias que presentan los nosocomios.	https://www.zonacentronoticias.com/2021/06/hospital-ernesto-meana-san-roman-en-jojutla-se-suma-al-paro-de-brazos-caidos-por-supuestas-carencias-que-presentan-los-nosocomios/	Bajo



<http://ssm.gob.mx>



Servicios de Salud Morelos



@MorelosSalud

Callejón Borda N°3 Col. Centro C.P. 62000
Teléfono (777) 312 62 31 / 314 33 36 ext. 222

**Calle Gómez Azcárate No. 205, Col. Lomas de la Selva
C.P. 62270, Cuernavaca, Morelos. Tel.: 777 102 25 56**

INFORME DE RIESGOS METEOROLOGICOS

Fuente: Servicio Meteorológico Nacional de México, CONAGUA.

LLUVIAS PUNTUALES INTENSAS EN CHIAPAS Y MUY FUERTES EN VERACRUZ, GUERRERO Y OAXACA, DURANTE ESTE DÍA

Este día, **canales de baja presión** en interacción con **inestabilidad atmosférica superior**, ocasionarán chubascos y lluvias fuertes, descargas eléctricas y posibles granizadas sobre los estados de la Mesa Central, incluido el Valle de México, oriente del país y la Península de Yucatán; así como lluvias muy fuertes a intensas en el sureste de México. Por otra parte, la **onda tropical Núm. 1** originará chubascos, rachas de viento fuertes y descargas eléctricas en el occidente del país. Una **línea seca** se mantendrá sobre el norte del país, generando lluvias aisladas, descargas eléctricas y fuertes rachas de viento en la región. Además, prevalecerá ambiente caluroso a muy caluroso sobre gran parte de la República Mexicana, con temperaturas de 40 a 45°C en zonas de Sonora, Sinaloa, Chihuahua, Coahuila, Nuevo León, Tamaulipas, San Luis Potosí, Tabasco, Campeche y Yucatán.

Nota: Zona de inestabilidad con potencial para desarrollo ciclónico en 5 días, al sur de la frontera México-Guatemala. Para más información de este sistema, consulta el aviso del Servicio Meteorológico Nacional a través del siguiente link:


<https://smn.conagua.gob.mx/es/pronosticos/avisos/aviso-de-ciclón-tropical-en-el-oceano-pacifico>

Posibilidad para la caída de granizo: Morelos, Estado de México, Puebla, Veracruz, Guerrero, Oaxaca,

Posibilidad de tormentas eléctricas: Estado de México, Ciudad de México, Morelos, Tlaxcala, Puebla, Veracruz, Oaxaca, Chiapas, Tabasco, Campeche, Yucatán y Quintana Roo.

Las lluvias podrían acompañarse de descargas eléctricas, fuertes vientos y posible caída de granizo

Pronostico de Precipitación:
Intervalos de chubascos con lluvias puntuales fuertes (25.1 a 50.0 mm): San Luis Potosí, Puebla, Estado de México, Morelos y Tabasco.
Pronostico de Temperaturas Máximas:
Temperaturas máximas de 35 a 40 °C: Baja California, Baja California Sur, Chihuahua, Durango, Nayarit, Jalisco, Colima, Puebla, Oaxaca, Chiapas y Quintana Roo.
Pronostico en región Mesa Central:
Cielo medio nublado por la mañana y nublado por la tarde, con lluvias puntuales fuertes en Morelos y Puebla; intervalos de chubascos en Hidalgo y Tlaxcala; además de lluvias aisladas en Guanajuato y Querétaro, todas con descargas eléctricas y posible caída de granizo en Morelos, Hidalgo y Puebla. Ambiente fresco al amanecer y cálido a caluroso por la tarde. Viento de dirección variable de 10 a 25 km/h con rachas de 45 km/h en zonas de tormenta y de 50 a 60 km/h en Guanajuato.





MORELOS
2018 - 2024

**SERVICIOS
DE SALUD**

Fecha: 09 de junio del 2021
Semana Epidemiológica: 23
Área: Coordinación de Vigilancia Epidemiológica, UIES.

INFORME DE MONITOREO VOLCÁNICO Y SISMOLÓGICO

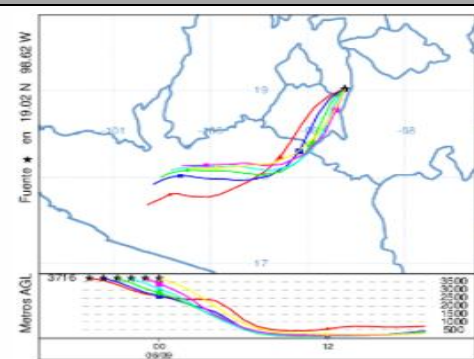
Fuente: Servicio Sismológico Nacional, UNAM. / Centro nacional de Prevención de Desastres (CENAPRED)-SEGOB, SENEAM-SCT y NOAA.

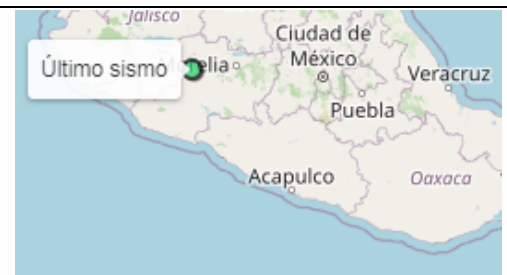
En las últimas 24 horas, mediante los sistemas de monitoreo del **volcán Popocatepetl** se identificaron **136 exhalaciones y 5 minutos de tremor de baja amplitud**, acompañados de gases volcánicos y ligeras cantidades de ceniza. Adicionalmente, se registró ayer a las 14:57 h, **un sismo volcanotectónico de magnitud calculada de 2.7**. Durante la noche se pudo observar incandescencia sobre el cráter. Al momento de este reporte **se observa una ligera emisión de vapor de agua y gas con dirección oeste-suroeste**.

	SEMAFORO	AMARILLO-FASE 2	RECOMENDACIONES PARA LA FASE AMARILLO FASE 2
NIVEL DE ALERTA	Incremento de actividad: <ul style="list-style-type: none"> Pluma de vapor de agua y gas Ligera caída de ceniza en áreas cercanas Caída de fragmentos incandescentes Crecimiento y destrucción de domos de lava Posibilidad de flujos piroclásticos por explosiones Flujos de lodo o escombros de corto alcance 		<ol style="list-style-type: none"> 1. Continuar con el radio de seguridad de 12 km, por lo que la permanencia en esa área no está permitida. 2. Controlar el tránsito entre Santiago Xalitzintla y San Pedro Nexapa, vía Paso de Cortés. 3. A las autoridades de Protección Civil, mantener sus procedimientos preventivos, de acuerdo con sus planes operativos. 4. A la población se le recomienda elevar la atención a los avisos de las autoridades de su localidad y se exhorta a no acercarse al volcán, y mucho menos al cráter. 5. Mantenerse fuera de cañadas ante posibles flujos de lodo, principalmente en temporada de lluvias.

PRONOSTICO DE CAIDA DE CENIZA

En caso de una exhalación de ceniza volcánica, **el pronóstico de trayectoria hacia el sur-suroeste**, (simulando exhalación cada hora en las próximas 6 horas) a su paso por la zona oeste y suroeste del estado de Puebla; zona sureste del estado de México; **zona noreste, centro, este, sureste y sur del estado de Morelos**; zona noreste y norte-centro del estado de Guerrero, para las primeras 12 horas de pronóstico (14:00 a las 02:00 hora local). Posteriormente para las últimas 12 horas de pronóstico, (02:00 a las 14:00 hora local del día siguiente), las trayectorias continuarán sobre la zona norte-centro y centro-oeste del estado de Guerrero.



SISMOS	<p>Se registró sismo de magnitud de 3.6 grados Richter, a las 04:32:22 hrs con localización del epicentro a 20 km al noreste de Periban, Michoacan.</p> <p style="background-color: #FFD700; text-align: center; padding: 2px;">NO PERCIBIDO EN EL ESTADO DE MORELOS.</p>	
REPORTE DE DAÑOS A LA POBLACION		
PROTECCIÓN CIVIL	Sin reporte de daños a la población ni a la infraestructura en salud.	



<http://ssm.gob.mx>



Servicios de Salud Morelos



@MorelosSalud

Callejón Borda N°3 Col. Centro C.P. 62000
Teléfono (777) 312 62 31 / 314 33 36 ext. 222

**Calle Gómez Azcárate No. 205, Col. Lomas de la Selva
C.P. 62270, Cuernavaca, Morelos. Tel.: 777 102 25 56**



MORELOS
2018 - 2024

**SERVICIOS
DE SALUD**

Fecha: 09 de junio del 2021
Semana Epidemiológica: 23
Área: Coordinación de Vigilancia Epidemiológica, UIES.

INFORME DE TEMPERATURAS Y CALIDAD DEL AIRE

Fuente: Comisión Estatal de Agua (CEAGUA)

ICA	CALIDAD DEL AIRE	RECOMENDACIONES A LA POBLACIÓN
0-50	Buena	No se anticipan impactos a la salud cuando la calidad del aire se encuentra en este intervalo.
51-100	Moderada	Las personas extraordinariamente sensitivas deben considerar limitación de los esfuerzos físicos excesivos y prolongados al aire.
101-150	Dañina a la salud de los grupos sensitivos	Los niños adultos activos, y personas con enfermedades respiratorias tales como el asma, deben evitar los esfuerzos físicos excesivos y prolongados al aire.
151-200	Dañina a la salud	Los niños adultos activos, y personas con enfermedades respiratorias tales como el asma, deben evitar los esfuerzos físicos excesivos y prolongados al aire libre; las demás personas, especialmente los niños, deben limitar los esfuerzos excesivos y prolongados al aire libre.
201-300	Muy dañina a la salud	Los niños adultos activos, y personas con enfermedades respiratorias tales como el asma, deben evitar todos los esfuerzos excesivos al aire libre; las demás personas, especialmente los niños, deben limitar los esfuerzos físicos excesivos al aire libre.
300+	Arriesgado	

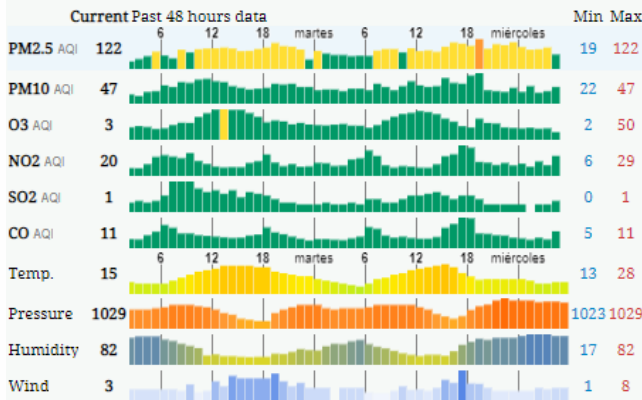
CALIDAD DEL AIRE CUERNAVACA, MORELOS.

Estación de Monitoreo Cuernavaca Centro, Morelos

40

Bueno

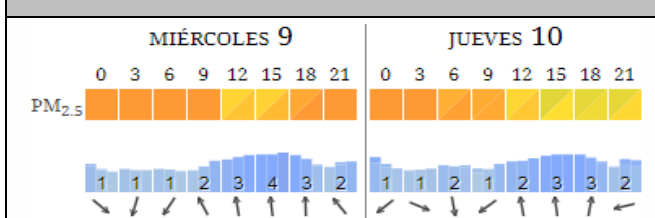
Actualizado el miércoles 5:00
Temp.: 16°C



PRONOSTICO DE TEMPERATURAS POR MUNICIPIO

Municipio	Máx	Mín	Municipio	Máx	Mín
Amacuzac	33°	18°	Puente de Ixtla	35°	20°
Axochiapan	31°	18°	Temixco	31°	17°
Ayala	31°	19°	Tepalcingo	31°	19°
Cuautla	29°	15°	Tepoztlán	30°	15°
Cuernavaca	27°	15°	Tlaltizapan	32°	18°
Huitzilac	18°	9°	Tlaquiltenango	36°	20°
Jiutepec	29°	15°	Zacatepec	33°	20°
Jojutla	33°	20°	Zacualpan de Amilpas	24°	14°

PRONOSTICO DE LA CALIDAD DEL AIRE



TEMPERATURAS MAXIMAS Y MINIMAS, ÚLTIMAS 24 HRS

Mínimas	Máximas
Huitzilac (18° / 9°)	Tlaquiltenango (36° / 20°)
Tetela del Volcán (22° / 13°)	Puente de Ixtla (35° / 20°)
Totolapan (24° / 13°)	Jojutla (33° / 20°)
Ocuituco (24° / 14°)	Amacuzac (33° / 18°)

<http://ssm.gob.mx>

Servicios de Salud Morelos

@MorelosSalud

Callejón Borda N°3 Col. Centro C.P. 62000
Teléfono (777) 312 62 31 / 314 33 36 ext. 222

Calle Gómez Azcárate No. 205, Col. Lomas de la Selva
C.P. 62270, Cuernavaca, Morelos. Tel.: 777 102 25 56



MORELOS
2018 - 2024

**SERVICIOS
DE SALUD**

Fecha: 09 de junio del 2021
Semana Epidemiológica: 23
Área: Coordinación de Vigilancia Epidemiológica, **UIES.**

INFORME DE MONITOREO EPIDEMIOLÓGICO

Fuente: Jurisdicciones Sanitarias del estado de Morelos.

JURISDICCION SANITARIA I:

- SIN EVENTOS EXTRAORDINARIOS.

JURISDICCION SANITARIA II:

- SIN EVENTOS EXTRAORDINARIOS.

JURISDICCION SANITARIA III:

- SIN EVENTOS EXTRAORDINARIOS.

LOCALIDADES CON LLUVIAS MÁXIMAS REGISTRADAS EN LAS ÚLTIMAS 24 HORAS.

Incremento de la nubosidad por la tarde, además de presencia de lluvia generalizadas de leves a moderadas en la noche, acompañadas de actividad eléctrica, en un rango de **0.1 a 5.0 mm**. Persisten vientos de dirección variable, con velocidades de **25 a 35 km/h**.

Se presentan encharcamientos en algunas localidades del estado en los municipios de **Cuernavaca, Temixco, Jiutepec, Cuautla**. Caída de dos árboles en Cuernavaca donde no se registran lesionados. Al momento del este reporte no se tienen eventos que requieran la intervención en salud.



<http://ssm.gob.mx>



Servicios de Salud Morelos



@MorelosSalud

Callejón Borda N°3 Col. Centro C.P. 62000
Teléfono (777) 312 62 31 / 314 33 36 ext. 222

**Calle Gómez Azcárate No. 205, Col. Lomas de la Selva
C.P. 62270, Cuernavaca, Morelos. Tel.: 777 102 25 56**