



MORELOS
2018 - 2024



MORELOS
ANFITRIÓN DEL MUNDO
Gobierno del Estado
2018-2024

Fecha: 11 de marzo del 2021
Semana Epidemiológica: 10
Área: Coordinación de Vigilancia Epidemiológica, **UIES.**

INFORME DIARIO DE MONITOREO DE MEDIOS*

*Vigilancia basada en eventos de interés epidemiológico mediante el monitoreo de medios abiertos de comunicación locales y nacionales.

Reporte de eventos:

Amenaza	Tema	Medio	Fecha	Resumen	Liga	Prioridad
Biológico	Covid-19	El sol de Cuernavaca	10 marzo 2021	Respecto al tema municipal, Cuernavaca sigue ocupando el primer lugar de casos positivos y defunciones con siete mil 579 y 613, respectivamente; en segundo lugar, Cuautla con tres mil 330 casos confirmados y 293 decesos; en tercer lugar Jiutepec con tres mil 269 y 241 defunciones.	https://www.elsoldecuervavaca.com.mx/local/temixco-y-yautepec-aumentan-numeros-en-defunciones-6462104.html	Bajo
Incendio	Incendio forestal	Diario de Morelos	10 marzo 2021	La Secretaría de Desarrollo Sustentable (SDS) informa que el incendio forestal sobre el que han circulado imágenes y videos en redes sociales se localiza entre los límites de la Ciudad de México (CdMX) y Morelos, por lo que es combatido por elementos del Mando Unificado de la Ciudad de México de la Comisión de Recursos Naturales y Desarrollo Rural (Corenader) y la Comisión Nacional Forestal (Conafor).	https://www.diariodemorelos.com/noticias/se-desat-el-infierno-en-la-mexico-cuernavaca	Bajo
Biológico	Tiradero a cielo abierto	Diario de Morelos	10 marzo 2021	Piden vecinos se detenga el tiradero a cielo abierto en Mazatepec, pues desde hace tiempo funciona en ese poblado y se ha convertido en una pesadilla para los pobladores del lugar; enfermedades, contaminación y basura.	https://www.diariodemorelos.com/noticias/pr-ovoca-tiradero-de-mazatepec-enojo-entre-la-poblaci-n	Bajo
Biológico	Covid-19	La Unión	10 marzo 2021	Con la finalidad de determinar si existe o no riesgo durante la prestación de un servicio, personal de Protección Civil y Bomberos de este lugar realiza recorridos por los diferentes establecimientos comerciales del municipio.	https://www.launion.com.mx/morelos/zona-sur/noticias/177522-supervisa-pc-cumplimiento-de-medidas-preventivas-en-comercios-de-jojutla.html	Bajo
Incendio	Incendio forestal	Zona Centro	10 marzo 2021	La Secretaría de Desarrollo Sustentable (SDS) informa que el incendio forestal sobre el que han circulado imágenes y videos en redes sociales se localiza entre los límites de la Ciudad de México (CdMX) y Morelos, por lo que es combatido por elementos del Mando Unificado de la Ciudad de México de la Comisión de Recursos Naturales y Desarrollo Rural (Corenader) y la Comisión Nacional Forestal (Conafor).	https://www.zonacentronoticias.com/2021/03/incendio-forestal-en-la-carretera-federal-cuernavaca-mexico-se-registra-en-los-limites-de-la-cdmx-y-morelos/	Bajo



SERVICIOS
DE SALUD



<http://ssm.gob.mx>



Servicios de Salud Morelos



@MorelosSalud

INFORME DE RIESGOS METEOROLOGICOS

Fuente: Servicio Meteorológico Nacional de México, CONAGUA.

CONDICIONES PARA LA CAÍDA DE AGUANIEVE O NIEVE EN SIERRAS DEL NORTE DE BAJA CALIFORNIA

Este día, la interacción de un **nuevo frente frío** con la **corriente en chorro** y una **vaguada polar** en la atmósfera superior, darán origen a la **Décimo Primera Tormenta Invernal** de la temporada sobre el noroeste de México; dicho sistema originará lluvias, descenso de la temperatura y rachas intensas de viento con posibles tolvaneras en Baja California, Sonora y Chihuahua, además de condiciones para la caída de aguanieve o nieve en sierras del norte de Baja California. Una **línea seca** en el noreste del territorio mexicano provocará lluvias aisladas y rachas de viento de 60 a 70 km/h en zonas de Coahuila, Nuevo León y Tamaulipas. Adicionalmente, un **sistema de alta presión en niveles medios de la atmósfera** mantendrá **onda de calor** en zonas del occidente y sur del Territorio Nacional, con temperaturas máximas superiores a 35°C en 13 entidades de la República Mexicana.

Los chubascos y lluvias fuertes podrían estar acompañados de descargas eléctricas, fuertes vientos y posible caída de granizo

Pronostico de Precipitación:


Sin pronóstico de lluvias para el estado de Morelos ni estados vecinos.

Pronostico de Temperaturas Máximas:

Temperaturas máximas de 35 a 40°C: Nayarit, Jalisco, Colima, Guanajuato, Estado de México (suroeste), **Morelos**, Puebla (suroeste), Oaxaca, Chiapas, Campeche y Yucatán.

Pronostico en región Mesa Central:

Cielo despejado por la mañana e incremento de nubosidad hacia la tarde. Sin lluvia en la región. Ambiente fresco al amanecer con bancos de niebla en zonas montañosas. Ambiente caluroso a muy caluroso durante el día. Viento de dirección variable de 15 a 30 km/h con rachas de 40 km/h.



SERVICIOS
DE SALUD



<http://ssm.gob.mx>



Servicios de Salud Morelos



@MorelosSalud



MORELOS
2018 - 2024



MORELOS
ANFITRIÓN DEL MUNDO
Gobierno del Estado
2018-2024

Fecha: 11 de marzo del 2021
Semana Epidemiológica: 10
Área: Coordinación de Vigilancia Epidemiológica, UIES.

INFORME DE MONITOREO VOLCÁNICO Y SISMOLÓGICO

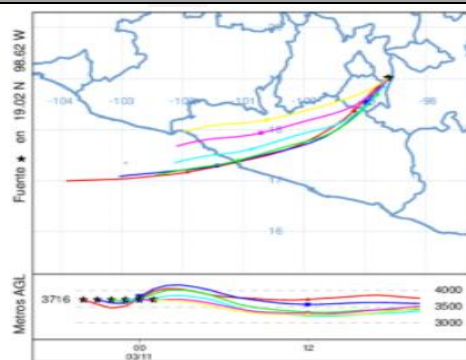
Fuente: Servicio Sismológico Nacional, UNAM. / Centro nacional de Prevención de Desastres (CENAPRED)-SEGOB, SENEAM-SCT y NOAA.

En las últimas 24 horas, mediante los sistemas de monitoreo del **volcán Popocatepetl** se identificaron **87 exhalaciones y 351 minutos de tremor**, acompañados por emisiones de vapor de agua, gases volcánicos y ligeras cantidades de ceniza.

	SEMAFORO	AMARILLO-FASE 2	RECOMENDACIONES PARA LA FASE AMARILLO FASE 2
NIVEL DE ALERTA	Incremento de actividad: <ul style="list-style-type: none"> • Pluma de vapor de agua y gas • Ligera caída de ceniza en áreas cercanas • Caída de fragmentos incandescentes • Crecimiento y destrucción de domos de lava • Posibilidad de flujos piroclásticos por explosiones • Flujos de lodo o escombros de corto alcance 		<ol style="list-style-type: none"> 1. Continuar con el radio de seguridad de 12 km, por lo que la permanencia en esa área no está permitida. 2. Controlar el tránsito entre Santiago Xalitzintla y San Pedro Nexapa, vía Paso de Cortés. 3. A las autoridades de Protección Civil, mantener sus procedimientos preventivos, de acuerdo con sus planes operativos. 4. A la población se le recomienda elevar la atención a los avisos de las autoridades de su localidad y se exhorta a no acercarse al volcán, y mucho menos al cráter. 5. Mantenerse fuera de cañadas ante posibles flujos de lodo, principalmente en temporada de lluvias.

PRONOSTICO DE CAIDA DE CENIZA

En caso de una exhalación de ceniza volcánica, **el pronóstico de trayectoria hacia el oeste-suroeste** (simulando exhalación cada hora en las próximas 6 horas) a su paso por la zona oeste del estado de Puebla; **zona noreste, este, centro, sur, sureste y suroeste del estado de Morelos**; zona norte y centro del estado de Guerrero, **para las primeras 12 horas de pronóstico** (14:00 a las 02:00 hora local). Posteriormente para las últimas 12 horas de pronóstico, (02:00 a las 14:00 hora local del día siguiente), continuarían sobre la zona centro, noroeste, centro-oeste, oeste y suroeste del estado de Guerrero y llegando al Océano Pacífico.



SISMOS

Se registró sismo de magnitud de **4.2 grados** Richter, a las 02:36:27 hrs con localización del epicentro a 31 km al noreste de Mapastepec, Chiapas.

NO PERCIBIDO EN EL ESTADO DE MORELOS.



REPORTE DE DAÑOS A LA POBLACION

PROTECCIÓN CIVIL

Sin reporte de daños a la población ni a la infraestructura en salud.



SERVICIOS DE SALUD



<http://ssm.gob.mx>



Servicios de Salud Morelos



@MorelosSalud



MORELOS
2018 - 2024



MORELOS
ANFITRIÓN DEL MUNDO
Gobierno del Estado
2018-2024

Fecha: 11 de marzo del 2021
Semana Epidemiológica: 10
Área: Coordinación de Vigilancia Epidemiológica, UIES.

INFORME DE TEMPERATURAS Y CALIDAD DEL AIRE

Fuente: Comisión Estatal de Agua (CEAGUA)

ICA	CALIDAD DEL AIRE	PROTEJA SU SALUD
0-50	Buena	No se anticipan impactos a la salud cuando la calidad del aire se encuentra en este intervalo.
51-100	Moderada	Las personas extraordinariamente sensitivas deben considerar limitación de los esfuerzos físicos excesivos y prolongados al aire.
101-150	Dañina a la salud de los grupos sensitivos	Los niños adultos activos, y personas con enfermedades respiratorias tales como el asma, deben evitar los esfuerzos físicos excesivos y prolongados al aire.
151-200	Dañina a la salud	Los niños adultos activos, y personas con enfermedades respiratorias tales como el asma, deben evitar los esfuerzos físicos excesivos y prolongados al aire libre; las demás personas, especialmente los niños, deben limitar los esfuerzos excesivos y prolongados al aire libre.
201-300	Muy dañina a la salud	Los niños adultos activos, y personas con enfermedades respiratorias tales como el asma, deben evitar todos los esfuerzos excesivos al aire libre; las demás personas, especialmente los niños, deben limitar los esfuerzos físicos excesivos al aire libre.
300+	Arriesgado	

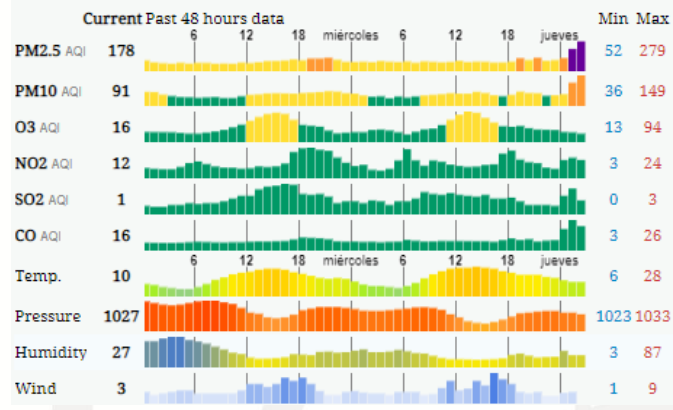
CALIDAD DEL AIRE CUERNAVACA, MORELOS.

Estación de Monitoreo Cuernavaca Centro, Morelos

279

Muy Enfermo

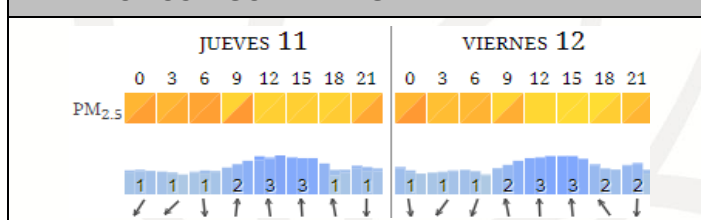
Actualizado el jueves 3:00
Temp.: 13°C



PRONOSTICO DE TEMPERATURAS POR MUNICIPIO

Municipio	Máx	Mín	Municipio	Máx	Mín
Amacuzac	38°	16°	Puente de Ixtla	37°	16°
Axochiapan	36°	17°	Temixco	35°	15°
Ayala	31°	17°	Tepalcingo	35°	16°
Cuautla	32°	15°	Tepoztlán	30°	14°
Cuernavaca	31°	15°	Tlaltizapan	36°	16°
Huitzilac	22°	7°	Tlaquiltenango	38°	17°
Jiutepec	31°	16°	Zacatepec	36°	18°
Jojutla	38°	17°	Zacualpan de Amilpas	30°	13°

PRONOSTICO DE LA CALIDAD DEL AIRE



TEMPERATURAS MAXIMAS Y MINIMAS, ÚLTIMAS 24 HRS

Mínimas		Máximas	
Huitzilac	22° 7°	38° 17°	Jojutla
Tetela del Volcán	26° 9°	38° 17°	Tlaquiltenango
Totolapan	26° 10°	38° 16°	Amacuzac
Ocuituco	27° 11°	37° 16°	Puente de Ixtla



SERVICIOS DE SALUD



<http://ssm.gob.mx>



Servicios de Salud Morelos



@MorelosSalud



MORELOS
2018 - 2024



MORELOS
ANFITRIÓN DEL MUNDO
Gobierno del Estado
2018-2024

Fecha: 11 de marzo del 2021
Semana Epidemiológica: 10
Área: Coordinación de Vigilancia Epidemiológica, **UIES.**

INFORME DE MONITOREO EPIDEMIOLÓGICO

Fuente: Jurisdicciones Sanitarias del estado de Morelos.

JURISDICCION SANITARIA I:

- SIN EVENTOS EXTRAORDINARIOS.

JURISDICCION SANITARIA II:

- SIN EVENTOS EXTRAORDINARIOS.

JURISDICCION SANITARIA III:

- SIN EVENTOS EXTRAORDINARIOS.



SERVICIOS
DE SALUD



<http://ssm.gob.mx>



Servicios de Salud Morelos



@MorelosSalud