



MORELOS
2018 - 2024



MORELOS
ANFITRIÓN DEL MUNDO
Gobierno del Estado
2018-2024

Fecha: 12 de marzo del 2021
Semana Epidemiológica: 10
Área: Coordinación de Vigilancia Epidemiológica, UIES.

INFORME DIARIO DE MONITOREO DE MEDIOS*

*Vigilancia basada en eventos de interés epidemiológico mediante el monitoreo de medios abiertos de comunicación locales y nacionales.

Reporte de eventos:

Amenaza	Tema	Medio	Fecha	Resumen	Liga	Prioridad
Biológico	Covid-19	El sol de Cuernavaca	12 marzo 2021	El Secretario de Desarrollo Económico y Turismo, Andrés Remis Martínez, advirtió que los establecimientos como hoteles deberán respetar los aforos y el horario establecido en el semáforo en el que se encuentre el estado aún cuando inicie la Semana Santa, reconoció la importancia que significa para los prestadores de servicios pero también la preocupación de que debido al aumento en la movilidad se tengan un tercer repunte en el número de contagios por Covid-19.	https://www.elsoldecuernavaca.com.mx/local/autoridades-piden-a-los-hoteles-respetar-el-aforo-permitido-6467295.html	Bajo
Incendio	Incendios forestales en Tlayacapan	El sol de Cuernavaca	12 marzo 2021	Autoridades del municipio de Tlayacapan alertaron que actualmente reciben de dos a tres llamadas de incendio forestal, por lo que piden a la población evitar la quema de basura y pastizales, además de aventar colillas que provocan los incendios.	https://www.elsoldecuernavaca.com.mx/local/se-registran-a-diario-los-incendios-en-tlayacapan-6467269.html	Bajo
Biológico	Covid-19	Diario de Morelos	12 marzo 2021	El Convoy Unidos por Morelos ante el COVID-19 llevó a cabo recorridos en los municipios de Cuernavaca, Jiutepec, Huitzilac, Temixco, Tepoztlán, Tlayacapan, Xoxocotla, Puente de Ixtla y Zacatepec, para invitar a todos los sectores sociales a continuar portando el Escudo de la Salud ante el coronavirus.	https://www.diariodemorelos.com/noticias/intermedia-acciones-convoy-anti-covid19-en-morelos	Bajo
Biológico	Covid-19	La Unión	12 marzo 2021	El secretario de Turismo de Cuernavaca afirma que es responsabilidad de todos evitar que aumenten los contagios; considera que habrá mucha movilidad de visitantes.	https://www.launion.com.mx/morelos/sociedad/noticias/177597-piden-reforzar-medidas-de-salud-en-vacaciones.html	Bajo
Incendio	Incendios forestales en Tlayacapan	La Unión	12 marzo 2021	Exhorta Protección Civil a extremas medidas durante la temporada de sequía; en dos recientes semanas se han registrado dos siniestros en el municipio.	https://www.launion.com.mx/morelos/zona-sur/noticias/177607-llaman-a-ciudadania-de-mazatepec-a-prevenir-incendios.html	Bajo
Biológico	Desabasto de agua	La Unión	12 marzo 2021	Luego de dos semanas sin servicio de agua potable en colonias de este municipio, usuarios denunciaron el desabasto del vital líquido, al tiempo que aseguran que no reciben respuesta por parte de las autoridades.	https://www.launion.com.mx/morelos/zona-sur/noticias/177605-denuncian-desabasto-de-agua-en-colonias-de-puente-de-ixtla.html	Bajo



SERVICIOS DE SALUD



<http://ssm.gob.mx>



Servicios de Salud Morelos



@MorelosSalud



MORELOS
2018 - 2024



MORELOS
ANFITRION DEL MUNDO
Gobierno del Estado
2018-2024

Fecha: 12 de marzo del 2021
Semana Epidemiológica: 10
Área: Coordinación de Vigilancia Epidemiológica, UIES.

INFORME DE RIESGOS METEOROLOGICOS

Fuente: Servicio Meteorológico Nacional de México, CONAGUA.

CAÍDA DE AGUANIEVE O NIEVE EN LA SIERRA DE BAJA CALIFORNIA, SONORA Y CHIHUAHUA, ADEMÁS DE FUERTES RACHAS DE VIENTO EN EL NOROESTE Y NORTE DE MÉXICO

Para hoy, el **frente frío No. 42** recorrerá el noroeste del territorio nacional, mientras que la **Décimo Primera Tormenta Invernal** se localizará en el suroeste de Estados Unidos, muy próxima a la frontera con México, ocasionarán descenso de temperatura, rachas de viento fuertes a intensas y lluvias aisladas e intervalos de chubascos, además de posibilidad para la caída de nieve o aguanieve en la sierra de Baja California, extendiéndose hacia las sierras de Sonora y Chihuahua durante esta noche y la madrugada del sábado. Por otra parte, una **línea seca** en el norte de Coahuila, en interacción con la **corriente en chorro subtropical**, producirán rachas fuertes de viento con posibles tolvánicas en el norte y noreste del país. Finalmente, la **circulación anticiclónica en niveles medios de la atmósfera** mantendrá la **onda de calor** con ambiente muy caluroso sobre entidades del occidente y sur del territorio nacional, además de ambiente caluroso en el oriente, centro y sureste de la República Mexicana, incluida la Península de Yucatán.

Los chubascos y lluvias fuertes podrían estar acompañados de descargas eléctricas, fuertes vientos y posible caída de granizo

Pronostico de Precipitación:

Lluvias aisladas (0.1 a 5.0 mm): Sonora, Chihuahua, San Luis Potosí, Hidalgo, Puebla, Campeche y Quintana Roo.

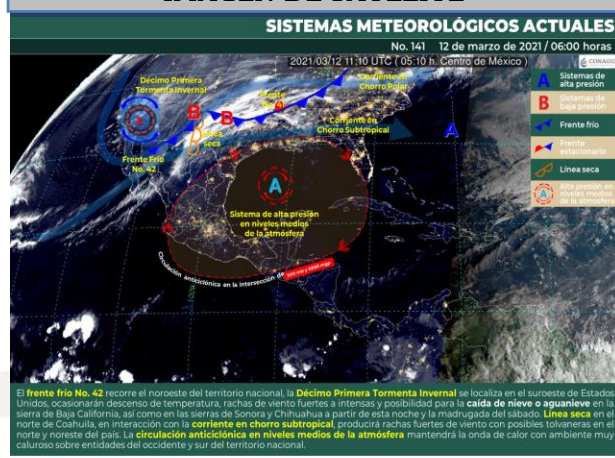
Pronostico de Temperaturas Máximas:

Temperaturas máximas de 35 a 40°C: Nayarit, Jalisco, Colima, Guanajuato, Estado de México (suroeste), **Morelos**, Puebla (suroeste), Veracruz, Oaxaca, Chiapas, Campeche y Yucatán.

Pronostico en región Mesa Central:

Cielo despejado por la mañana e incremento de nubosidad hacia la tarde, con lluvias aisladas en Hidalgo y Puebla. Sin lluvia en el resto de la región. Ambiente frío al amanecer y cálido a caluroso durante el día. Viento de dirección variable de 15 a 30 km/h, con rachas de 40 km/h.

IMAGEN DE SATELITE



MEDIO AMBIENTE



CONAGUA

gob.mx/conagua



SERVICIOS DE SALUD



<http://ssm.gob.mx>



Servicios de Salud Morelos



@MorelosSalud



MORELOS
2018 - 2024



MORELOS
ANFITRIÓN DEL MUNDO
Gobierno del Estado
2018-2024

Fecha: 12 de marzo del 2021
Semana Epidemiológica: 10
Área: Coordinación de Vigilancia Epidemiológica, UIES.

INFORME DE MONITOREO VOLCÁNICO Y SISMOLÓGICO

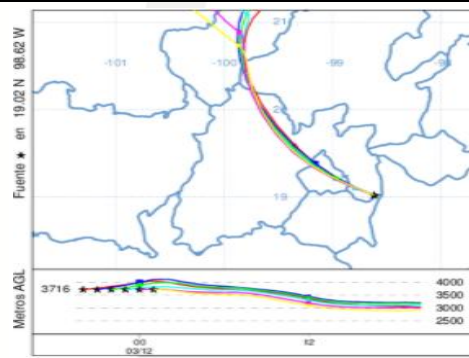
Fuente: Servicio Sismológico Nacional, UNAM. / Centro nacional de Prevención de Desastres (CENAPRED)-SEGOB, SENEAM-SCT y NOAA.

En las últimas 24 horas, mediante los sistemas de monitoreo del **volcán Popocatepetl** se identificaron **79 exhalaciones, 467 minutos de tremor**, acompañados por emisiones de vapor de agua, gases volcánicos y ligeras cantidades de ceniza y **un sismo volcanotectónico** registrado hoy a las 04:01 h con magnitud calculada de 1.7. Durante la noche, **en la mañana y al momento de este reporte se observa emisión intermitente de gases volcánicos y en ocasiones ceniza, que se dispersan con dirección sur-suroeste.**

	SEMAFORO	AMARILLO-FASE 2	RECOMENDACIONES PARA LA FASE AMARILLO FASE 2
NIVEL DE ALERTA	Incremento de actividad: <ul style="list-style-type: none"> • Pluma de vapor de agua y gas • Ligera caída de ceniza en áreas cercanas • Caída de fragmentos incandescentes • Crecimiento y destrucción de domos de lava • Posibilidad de flujos piroclásticos por explosiones • Flujos de lodo o escombros de corto alcance 		<ol style="list-style-type: none"> 1. Continuar con el radio de seguridad de 12 km, por lo que la permanencia en esa área no está permitida. 2. Controlar el tránsito entre Santiago Xalitzintla y San Pedro Nexapa, vía Paso de Cortés. 3. A las autoridades de Protección Civil, mantener sus procedimientos preventivos, de acuerdo con sus planes operativos. 4. A la población se le recomienda elevar la atención a los avisos de las autoridades de su localidad y se exhorta a no acercarse al volcán, y mucho menos al cráter. 5. Mantenerse fuera de cañadas ante posibles flujos de lodo, principalmente en temporada de lluvias.

PRONOSTICO DE CAIDA DE CENIZA

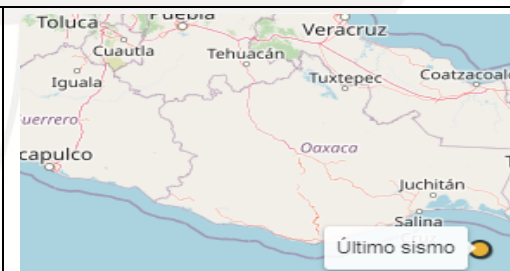
En caso de una exhalación de ceniza volcánica, **el pronóstico de trayectoria hacia el noroeste** (simulando exhalación cada hora en las próximas 6 horas) a su paso por la zona oeste del estado de Puebla; zona sureste, centro, norte y noroeste del Estado de México; zona sureste, este, centro y noroeste de la Ciudad de México; zona suroeste del estado de Hidalgo; zona sureste y este del estado de Querétaro, para las primeras 12 horas de pronóstico (14:00 a las 02:00 hora local). Posteriormente para las últimas 12 horas de pronóstico, (02:00 a las 14:00 hora local del día siguiente), continuarían sobre la zona este, centro y noroeste del estado de Querétaro; zona este y noreste del estado de Guanajuato.



SISMOS

Se registró sismo de magnitud de **5.0 grados** Richter, a las 05:25:52 hrs con localización del epicentro a 90 km al suroeste de Tonalá, Chiapas.

NO PERCIBIDO EN EL ESTADO DE MORELOS.



REPORTE DE DAÑOS A LA POBLACION

PROTECCIÓN CIVIL

Sin reporte de daños a la población ni a la infraestructura en salud.



SERVICIOS DE SALUD



<http://ssm.gob.mx>



Servicios de Salud Morelos



@MorelosSalud



MORELOS
2018 - 2024



MORELOS
ANFITRIÓN DEL MUNDO
Gobierno del Estado
2018-2024

Fecha: 12 de marzo del 2021
Semana Epidemiológica: 10
Área: Coordinación de Vigilancia Epidemiológica, UIES.

INFORME DE TEMPERATURAS Y CALIDAD DEL AIRE

Fuente: Comisión Estatal de Agua (CEAGUA)

ICA	CALIDAD DEL AIRE	PROTEJA SU SALUD
0-50	Buena	No se anticipan impactos a la salud cuando la calidad del aire se encuentra en este intervalo.
51-100	Moderada	Las personas extraordinariamente sensitivas deben considerar limitación de los esfuerzos físicos excesivos y prolongados al aire.
101-150	Dañina a la salud de los grupos sensitivos	Los niños adultos activos, y personas con enfermedades respiratorias tales como el asma, deben evitar los esfuerzos físicos excesivos y prolongados al aire.
151-200	Dañina a la salud	Los niños adultos activos, y personas con enfermedades respiratorias tales como el asma, deben evitar los esfuerzos físicos excesivos y prolongados al aire libre; las demás personas, especialmente los niños, deben limitar los esfuerzos excesivos y prolongados al aire libre.
201-300	Muy dañina a la salud	Los niños adultos activos, y personas con enfermedades respiratorias tales como el asma, deben evitar todos los esfuerzos excesivos al aire libre; las demás personas, especialmente los niños, deben limitar los esfuerzos físicos excesivos al aire libre.
300+	Arriesgado	

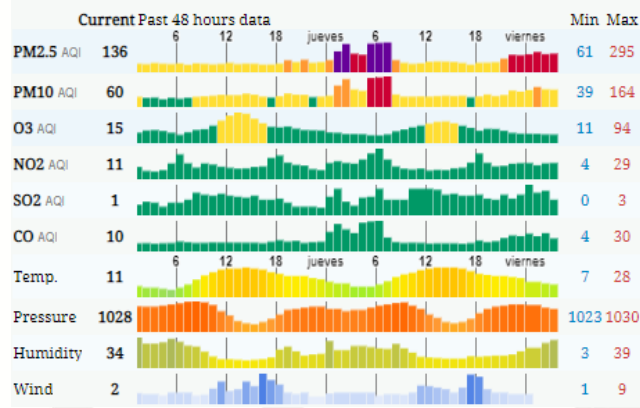
CALIDAD DEL AIRE CUERNAVACA, MORELOS.

Estación de Monitoreo Cuernavaca Centro, Morelos

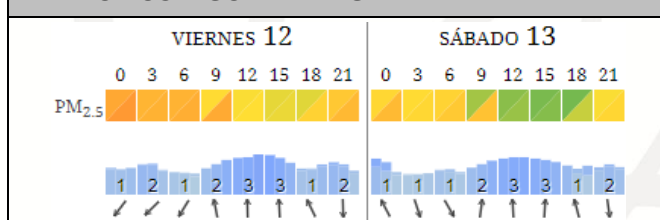
179

Enfermo

Actualizado el viernes 4:00
Temp.: 12°C



PRONOSTICO DE LA CALIDAD DEL AIRE



PRONOSTICO DE TEMPERATURAS POR MUNICIPIO

Municipio	Máx	Mín	Municipio	Máx	Mín
Amacuzac	38°	14°	Puente de Ixtla	36°	15°
Axochiapan	35°	15°	Temixco	34°	14°
Ayala	32°	16°	Tepalcingo	34°	14°
Cuautla	32°	15°	Tepoztlán	30°	14°
Cuernavaca	30°	15°	Tlaltizapan	34°	15°
Huitzilac	22°	5°	Tlaquiltenango	36°	15°
Jiutepec	32°	17°	Zacatepec	36°	18°
Jojutla	38°	17°	Zacualpan de Amilpas	29°	11°

TEMPERATURAS MAXIMAS Y MINIMAS, ÚLTIMAS 24 HRS

Mínimas		Máximas	
Huitzilac	22° 5°	38° 17°	Jojutla
Tetela del Volcán	24° 9°	38° 14°	Amacuzac
Totolapan	26° 11°	36° 15°	Tlaquiltenango
Ocuituco	26° 11°	36° 15°	Puente de Ixtla



SERVICIOS DE SALUD




<http://ssm.gob.mx>



Servicios de Salud Morelos



@MorelosSalud



Fecha: 12 de marzo del 2021
Semana Epidemiológica: 10
Área: Coordinación de Vigilancia Epidemiológica, UES.

INFORME DE MONITOREO EPIDEMIOLÓGICO

Fuente: Jurisdicciones Sanitarias del estado de Morelos.

JURISDICCION SANITARIA I:

- SIN EVENTOS EXTRAORDINARIOS.

JURISDICCION SANITARIA II:

- SIN EVENTOS EXTRAORDINARIOS.

JURISDICCION SANITARIA III:

- SIN EVENTOS EXTRAORDINARIOS.



SERVICIOS
DE SALUD



<http://ssm.gob.mx>



Servicios de Salud Morelos



@MorelosSalud