



MORELOS
2018 - 2024



Fecha: 03 de marzo del 2021
Semana Epidemiológica: 09
Área: Coordinación de Vigilancia Epidemiológica, **UIES.**

INFORME DIARIO DE MONITOREO DE MEDIOS*

*Vigilancia basada en eventos de interés epidemiológico mediante el monitoreo de medios abiertos de comunicación locales y nacionales.

Reporte de eventos:

| Amenaza | Tema | Medio | Fecha | Resumen | Liga | Prioridad |
|-----------|----------|----------------------|---------------|---|---|-----------|
| Biológico | Covid-19 | El sol de Cuernavaca | 02 marzo 2021 | Una amplia y profusa difusión de mensajes de contención de contagios Covid-19 se realizará antes y durante el período de asueto de Semana Santa. | https://www.elsoldecuernavaca.com.mx/local/cuernavaca-se-unen-fuerzas-anticontagio-de-covid-19-para-semana-santa-6427412.html | Bajo |
| Biológico | Covid-19 | Diario de Morelos | 02 marzo 2021 | El Centro Estatal de Emergencias y Contingencias Ambientales (CEECA) de la Secretaría de Desarrollo Sustentable (SDS), atiende diferentes incendios forestales en la entidad, principalmente en municipios del norte. | https://www.diariodemorelos.com/noticias/no-dan-tregua-incendios-brigadas-sds-en-morelos | Bajo |
| Biológico | Covid-19 | La Unión | 02 marzo 2021 | Con medidas sanitarias, se volvió a instalar el tianguis tradicional de los martes de este municipio, pero sólo con comerciantes de productos esenciales, como parte de la reactivación económica local. | https://www.launion.com.mx/morelos/zona-sur/noticias/176964-reinstalan-el-tianguis-de-los-martes-en-tetecala.html | Bajo |
| Biológico | Covid-19 | Zona Centro | 03 marzo 2021 | Servicios de Salud de Morelos (SSM), a través de la Comisión de Protección contra Riesgos Sanitarios (Coprism), replicó la alerta sanitaria federal en la población, farmacéuticas e instituciones públicas y privadas de salud sobre la comercialización ilegal de productos indebidos ofertados como vacuna contra COVID-19 | https://www.zonacentronoticias.com/2021/03/mantiene-coprism-vigilancia-por-venta-ilegal-de-vacuna-contra-covid-19/ | Bajo |



SERVICIOS DE SALUD



<http://ssm.gob.mx>



Servicios de Salud Morelos



@MorelosSalud

INFORME DE RIESGOS METEOROLÓGICOS

Fuente: Servicio Meteorológico Nacional de México, CONAGUA.

EL FRENTE FRÍO No. 39 Y SU MASA DE AIRE FRÍO, OCASIONARÁN LLUVIAS FUERTES EN ZONAS DE VERACRUZ, OAXACA, TABASCO, CAMPECHE Y CHIAPAS

Para este día, el **frente frío No. 39** se mantendrá frente a la Península de Yucatán y originará lluvias fuertes en el sureste de México y en dicha península. La **masa de aire** asociada al frente modificará sus características térmicas, sin embargo, prevalecerán nieblas densas en el oriente y sureste del Territorio Nacional, además de viento del norte y oleaje elevado en el Golfo de Tehuantepec.

Un **nuevo frente frío (No. 40)** se aproximará al norte de Baja California e interactuará con la **corriente en chorro subtropical** y con un **vórtice de núcleo frío**, ubicado sobre el suroeste de Estados Unidos, lo cual originará lluvias, vientos muy fuertes y descenso de temperatura en dicha región del país, además de condiciones para la caída de aguanieve o nieve en la sierra norte de Baja California.

Finalmente, un sistema de **alta presión** en niveles medios de la atmósfera, mantendrá la **onda de calor** sobre el occidente, centro y sur de la República Mexicana, así como en la Península de Yucatán.

Los chubascos y lluvias fuertes podrían estar acompañados de descargas eléctricas, fuertes vientos y posible caída de granizo

Pronóstico de Precipitación:

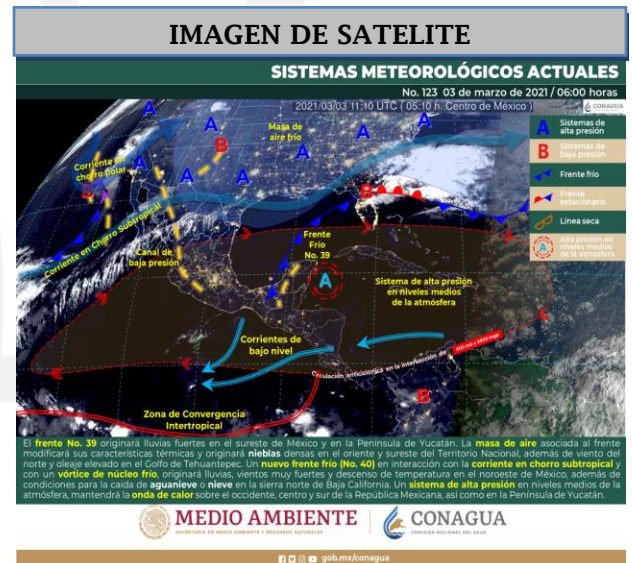
Lluvias aisladas (0.1 a 5.0 mm): Sonora, Chihuahua, Estado de México, Puebla, Yucatán y Quintana Roo

Pronóstico de Temperaturas Máximas:

Temperaturas máximas de 40 a 45°C: Jalisco, Michoacán, Guerrero, **Morelos**, Campeche y Yucatán.

Pronóstico en región Mesa Central:

Cielo medio nublado por la tarde con lluvias aisladas en Puebla. Temperaturas frías al amanecer en zonas montañosas. **Ambiente muy caluroso en Morelos** y cálido a caluroso por la tarde en el resto de la región. Viento de dirección variable de 20 a 30 km/h con rachas de hasta 50 km/h en zonas del sur de Puebla.



SERVICIOS DE SALUD



<http://ssm.gob.mx>



Servicios de Salud Morelos



@MorelosSalud



MORELOS
2018 - 2024



MORELOS
ANFITRIÓN DEL MUNDO
Gobierno del Estado
2018-2024

Fecha: 03 de marzo del 2021
Semana Epidemiológica: 09
Área: Coordinación de Vigilancia Epidemiológica, UIES.

INFORME DE MONITOREO VOLCÁNICO Y SISMOLÓGICO

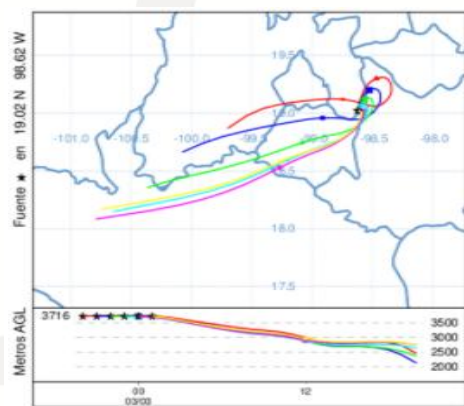
Fuente: Servicio Sismológico Nacional, UNAM. / Centro nacional de Prevención de Desastres (CENAPRED)-SEGOB, SENEAM-SCT y NOAA.

En las últimas 24 horas, mediante los sistemas de monitoreo del **volcán Popocatepetl** se identificaron **121 exhalaciones y 475 minutos de tremor**, acompañados por emisiones de vapor de agua, gases volcánicos y ligeras cantidades de ceniza. Desde esta mañana y al momento de este reporte **se observa emisión constante de gases volcánicos y en ocasiones ceniza, que se dispersan con dirección noreste.**

| | SEMAFORO | AMARILLO-FASE 2 | RECOMENDACIONES PARA LA FASE AMARILLO FASE 2 |
|------------------------|--|-----------------|---|
| NIVEL DE ALERTA | Incremento de actividad: <ul style="list-style-type: none"> • Pluma de vapor de agua y gas • Ligera caída de ceniza en áreas cercanas • Caída de fragmentos incandescentes • Crecimiento y destrucción de domos de lava • Posibilidad de flujos piroclásticos por explosiones • Flujos de lodo o escombros de corto alcance | | <ol style="list-style-type: none"> 1. Continuar con el radio de seguridad de 12 km, por lo que la permanencia en esa área no está permitida. 2. Controlar el tránsito entre Santiago Xalitzintla y San Pedro Nexapa, vía Paso de Cortés. 3. A las autoridades de Protección Civil, mantener sus procedimientos preventivos, de acuerdo con sus planes operativos. 4. A la población se le recomienda elevar la atención a los avisos de las autoridades de su localidad y se exhorta a no acercarse al volcán, y mucho menos al cráter. 5. Mantenerse fuera de cañadas ante posibles flujos de lodo, principalmente en temporada de lluvias. |

PRONOSTICO DE CAIDA DE CENIZA

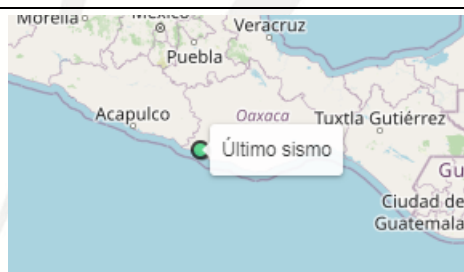
En caso de una exhalación de ceniza volcánica, **el pronóstico de trayectoria hacia el nor-noreste y cambiando al suroeste** (simulando exhalación cada hora en las próximas 6 horas) a su paso por la zona oeste del estado de Puebla y zona suroeste del estado de Tlaxcala; zona sureste del Estado de México y **zona noreste del estado de Morelos, para las primeras 12 horas de pronóstico** (14:00 a las 02:00 hora local). Posteriormente para **las últimas 12 horas de pronóstico**, (02:00 a las 14:00 hora local del día siguiente), continuarían sobre la zona sureste, sur y suroeste del Estado de México; zona sureste, sur y suroeste de la Ciudad de México; **zona noreste, este, norte, centro, noroeste, oeste y suroeste del estado de Morelos**; zona norte y noroeste del estado de Guerrero.



SISMOS

Se registró sismo de magnitud de **3.1 grados** Richter, a las 16:51:39 hrs con localización del epicentro a 9 km al sureste de Pinotepa Nacional, Oaxaca.

NO PERCIBIDO EN EL ESTADO DE MORELOS.



REPORTE DE DAÑOS A LA POBLACION

PROTECCIÓN CIVIL

Sin reporte de daños a la población ni a la infraestructura en salud.



<http://ssm.gob.mx>



Servicios de Salud Morelos



@MorelosSalud



MORELOS
2018 - 2024



MORELOS
ANFITRIÓN DEL MUNDO
Gobierno del Estado
2018-2024

Fecha: 03 de marzo del 2021
Semana Epidemiológica: 09
Área: Coordinación de Vigilancia Epidemiológica, UIES.

INFORME DE TEMPERATURAS Y CALIDAD DEL AIRE

Fuente: Comisión Estatal de Agua (CEAGUA)

| ICA | CALIDAD DEL AIRE | PROTEJA SU SALUD |
|---------|--|--|
| 0-50 | Buena | No se anticipan impactos a la salud cuando la calidad del aire se encuentra en este intervalo. |
| 51-100 | Moderada | Las personas extraordinariamente sensitivas deben considerar limitación de los esfuerzos físicos excesivos y prolongados al aire. |
| 101-150 | Dañina a la salud de los grupos sensitivos | Los niños adultos activos, y personas con enfermedades respiratorias tales como el asma, deben evitar los esfuerzos físicos excesivos y prolongados al aire. |
| 151-200 | Dañina a la salud | Los niños adultos activos, y personas con enfermedades respiratorias tales como el asma, deben evitar los esfuerzos físicos excesivos y prolongados al aire libre; las demás personas, especialmente los niños, deben limitar los esfuerzos excesivos y prolongados al aire libre. |
| 201-300 | Muy dañina a la salud | Los niños adultos activos, y personas con enfermedades respiratorias tales como el asma, deben evitar todos los esfuerzos excesivos al aire libre; las demás personas, especialmente los niños, deben limitar los esfuerzos físicos excesivos al aire libre. |
| 300+ | Arriesgado | |

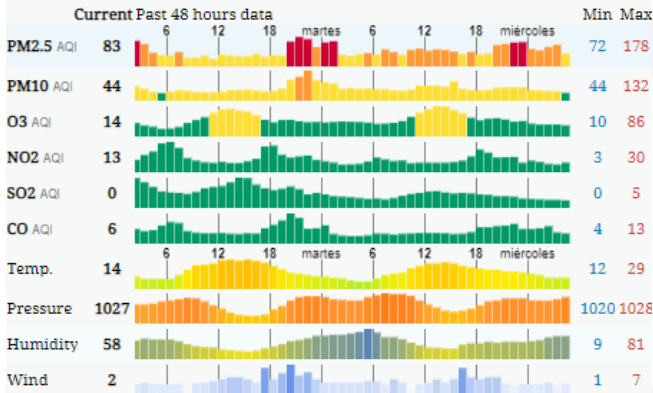
CALIDAD DEL AIRE CUERNAVACA, MORELOS.

Estación de Monitoreo Cuernavaca Centro, Morelos

97

Moderado

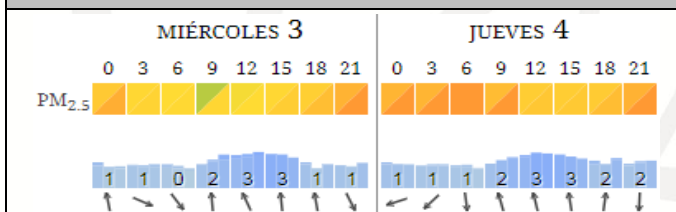
Actualizado el miércoles 5:00
Temp.: 15°C



PRONOSTICO DE TEMPERATURAS POR MUNICIPIO

| Municipio | Máx | Mín | Municipio | Máx | Mín |
|------------|-----|-----|----------------------|-----|-----|
| Amacuzac | 37° | 14° | Puente de Ixtla | 38° | 15° |
| Axochiapan | 35° | 15° | Temixco | 36° | 17° |
| Ayala | 32° | 16° | Tepalcingo | 34° | 14° |
| Cuahtla | 31° | 14° | Tepoztlán | 30° | 13° |
| Cuernavaca | 31° | 14° | Tlaltizapan | 36° | 15° |
| Huitzilac | 27° | 5° | Tlaquiltenango | 39° | 17° |
| Jiutepec | 32° | 15° | Zacatepec | 35° | 20° |
| Jojutla | 39° | 17° | Zacualpan de Amilpas | 30° | 13° |

PRONOSTICO DE LA CALIDAD DEL AIRE



TEMPERATURAS MAXIMAS Y MINIMAS, ÚLTIMAS 24 HRS

| Mínimas | | Máximas | |
|-------------------|------------|-----------------|------------|
| Huitzilac | 27° 5° | Tlaquiltenango | 39° 17° |
| Tetela del Volcán | 24° 12° | Jojutla | 39° 17° |
| Totolapan | 25° 12° | Puente de Ixtla | 38° 15° |
| Ocuituco | 27° 13° | Amacuzac | 37° 14° |



SERVICIOS DE SALUD



<http://ssm.gob.mx>



Servicios de Salud Morelos



@MorelosSalud



MORELOS
2018 - 2024



MORELOS
ANFITRIÓN DEL MUNDO
Gobierno del Estado
2018-2024

Fecha: 03 de marzo del 2021
Semana Epidemiológica: 09
Área: Coordinación de Vigilancia Epidemiológica, **UIES.**

INFORME DE MONITOREO EPIDEMIOLÓGICO

Fuente: Jurisdicciones Sanitarias del estado de Morelos.

JURISDICCION SANITARIA I:

- SIN EVENTOS EXTRAORDINARIOS.

JURISDICCION SANITARIA II:

- SIN EVENTOS EXTRAORDINARIOS.

JURISDICCION SANITARIA III:

- SIN EVENTOS EXTRAORDINARIOS.



SERVICIOS
DE SALUD



<http://ssm.gob.mx>



Servicios de Salud Morelos



@MorelosSalud