



**MORELOS**  
2018 - 2024



**MORELOS**  
ANFITRIÓN DEL MUNDO  
Gobierno del Estado  
2018-2024

Fecha: 05 de marzo del 2021  
Semana Epidemiológica: 09  
Área: Coordinación de Vigilancia Epidemiológica, UIES.

## INFORME DIARIO DE MONITOREO DE MEDIOS\*

\*Vigilancia basada en eventos de interés epidemiológico mediante el monitoreo de medios abiertos de comunicación locales y nacionales.

### Reporte de eventos:

Amenaza	Tema	Medio	Fecha	Resumen	Liga	Prioridad
Biológico	<b>Covid-19 afecta más a personas obesas</b>	El sol de Cuernavaca	04 marzo 2021	La mayoría de las muertes por <b>Covid-19</b> a nivel global se han dado en países donde muchas personas son <b>obesas</b> , con tasas de <b>mortalidad</b> 10 veces mayores en países donde al menos el 50% de los adultos tiene sobrepeso, mostró el jueves un estudio global.	<a href="https://www.elsoldecuernavaca.com.mx/doble-via/salud/obesidad-aumenta-el-riesgo-de-morir-por-covid-19-reporte-6435480.html">https://www.elsoldecuernavaca.com.mx/doble-via/salud/obesidad-aumenta-el-riesgo-de-morir-por-covid-19-reporte-6435480.html</a>	Bajo
Biológico	<b>Prevención vs Covid-19 en semana santa</b>	El sol de Cuernavaca	05 marzo 2021	Durante el periodo vacacional de Semana Santa, el Ayuntamiento de Jojutla reforzará las medidas de prevención contra la Covid-19, informó el director de Protección Civil municipal, Miguel Ángel Olvera Torres. "Como cada año ya estamos preparándonos, pero este año es diferente, porque se tiene el nivel más alto de contagios por Covid-19" dijo.	<a href="https://www.elsoldecuernavaca.com.mx/local/jojutla-lista-para-semana-santa-6438533.html">https://www.elsoldecuernavaca.com.mx/local/jojutla-lista-para-semana-santa-6438533.html</a>	Bajo
Biológico	<b>Vacunación incompleta</b>	El sol de Cuernavaca	05 marzo 2021	El Instituto Mexicano del Seguro Social (IMSS), reconoce que sólo 5 de cada 10 padres de familia llevan a sus hijos para que reciban la segunda dosis de la vacuna contra la influenza, situación que es delicada sobre todo cuando los menores además de este virus surgido en 2009 pueden padecer graves afectaciones en su salud, así como el resto de los grupos vulnerables como adultos mayores, mujeres embarazadas, o personas con enfermedades crónico-degenerativas.	<a href="https://www.elsoldecuernavaca.com.mx/local/la-mitad-de-los-padres-no-concluyen-vacunacion-de-sus-hijos-6437499.html">https://www.elsoldecuernavaca.com.mx/local/la-mitad-de-los-padres-no-concluyen-vacunacion-de-sus-hijos-6437499.html</a>	Bajo
Biológico	<b>Covid-19 y semana santa</b>	Diario de Morelos	04 marzo 2021	El secretario de Salud, Marco Cantú Cuevas, buscará reunirse con las y los alcaldes para la implementación de acciones de contención durante el primer fin de semana largo y las vacaciones de Semana Santa.	<a href="https://www.diariodemorelos.com/noticias/buscan-que-alcaldes-de-morelos-contengan-la-movilidad-en-fin-de-semana-largo">https://www.diariodemorelos.com/noticias/buscan-que-alcaldes-de-morelos-contengan-la-movilidad-en-fin-de-semana-largo</a>	Bajo
Incendios	<b>Incendios por las altas temp</b>	La Unión	05 marzo 2021	En promedio, cuatro incendios al día son atendidos por personal de Protección Civil del municipio, derivado de las altas temperaturas que se han registrado en días recientes, por lo que las autoridades han hecho un llamado a la población a tomar las medidas de prevención necesarias para evitar un siniestro mayor.	<a href="https://www.launion.com.mx/morelos/cuautla/noticias/177144-prolifera-incidentos-en-tlayacapan-por-altas-temperaturas.html">https://www.launion.com.mx/morelos/cuautla/noticias/177144-prolifera-incidentos-en-tlayacapan-por-altas-temperaturas.html</a>	Bajo
Biológico	<b>Mujeres con mayor riesgo de Covid-19</b>	La Unión	05 marzo 2021	De acuerdo con los resultados de las pruebas aplicadas a toda la población durante los recorridos de la caravana móvil anticovid en este municipio, las mujeres representaron el mayor porcentaje de contagios.	<a href="https://www.launion.com.mx/morelos/zona-sur/noticias/177134-mujeres-las-mas-afectadas-por-covid-19-en-jojutla.html">https://www.launion.com.mx/morelos/zona-sur/noticias/177134-mujeres-las-mas-afectadas-por-covid-19-en-jojutla.html</a>	Bajo
Biológico	<b>Aguas negras</b>	La Unión	05 marzo 2021	Una vez más, el Grupo de Pescadores de los dos Lagos denunció contaminación por descargas de aguas negras a la laguna de Coatetelco por parte de al menos una colonia del municipio de Miaatlán.	<a href="https://www.launion.com.mx/morelos/zona-sur/noticias/177131-denuncian-contaminacion-por-aguas-negras-en-laguna-de-coatetelco.html">https://www.launion.com.mx/morelos/zona-sur/noticias/177131-denuncian-contaminacion-por-aguas-negras-en-laguna-de-coatetelco.html</a>	Bajo



SERVICIOS DE SALUD



<http://ssm.gob.mx>



Servicios de Salud Morelos



@MorelosSalud



**MORELOS**  
2018 - 2024



**MORELOS**  
ANFITRIÓN DEL MUNDO  
Gobierno del Estado  
2018-2024

Fecha: 05 de marzo del 2021  
Semana Epidemiológica: 09  
Área: Coordinación de Vigilancia Epidemiológica, UIES.

## INFORME DE RIESGOS METEOROLÓGICOS

Fuente: Servicio Meteorológico Nacional de México, CONAGUA.

### AMBIENTE CALUROSO SOBRE GRAN PARTE DE MÉXICO, ASÍ COMO LLUVIAS Y CHUBASCOS EN ZONAS DEL NORESTE, CENTRO, ORIENTE Y SUR DEL PAÍS

Este día, el **frente No. 40** y su **masa de aire frío** recorrerán el norte y noreste de México, asociados con la **corriente en chorro subtropical**, lo cual generará rachas fuertes de viento, lluvias y chubascos en las regiones mencionadas, así como ambiente frío durante la mañana en la Mesa del Norte. Por otra parte, el **sistema de alta presión en niveles medios de la atmósfera** mantendrá la **onda de calor** y escasa probabilidad de lluvias en zonas del occidente, centro y sur del Territorio Nacional, además de ambiente muy caluroso en el sureste del país, incluida la Península de Yucatán.

**Los chubascos y lluvias fuertes podrían estar acompañados de descargas eléctricas, fuertes vientos y posible caída de granizo**

#### Pronóstico de Precipitación:

**Intervalos de chubascos (5.1 a 25.0 mm) en:** San Luis Potosí, Hidalgo, Puebla, Veracruz, Oaxaca y Chiapas.

#### Pronóstico de Temperaturas Máximas:

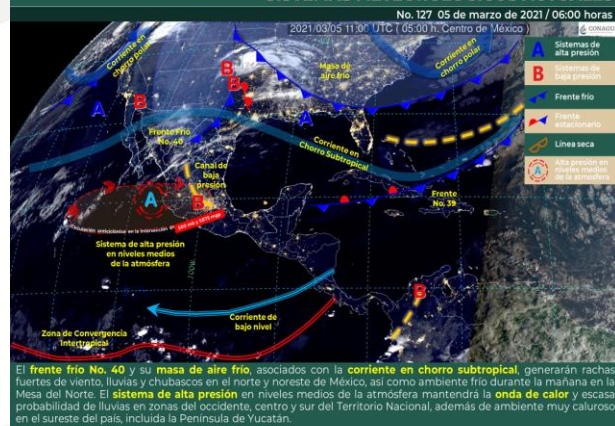
**Temperaturas máximas de 40 a 45°C:** Nayarit, Jalisco, Michoacán, Guerrero y **Morelos**.

#### Pronóstico en región Mesa Central:

Cielo despejado por la mañana y medio nublado por la tarde con intervalos de chubascos en Hidalgo y Puebla, lluvias aisladas en Querétaro y sin lluvia en el resto de la región. Temperaturas frías al amanecer en zonas montañosas. **Ambiente muy caluroso en Morelos** y cálido a caluroso por la tarde en el resto de la región. Viento de dirección variable de 20 a 30 km/h.

#### IMAGEN DE SATELITE

##### SISTEMAS METEOROLÓGICOS ACTUALES



**MEDIO AMBIENTE**  
SECRETARÍA DE MEDIO AMBIENTE Y ENERGÍA



**CONAGUA**  
COMISIÓN NACIONAL DEL AGUA

gov.mx/conagua



SERVICIOS  
DE SALUD



<http://ssm.gob.mx>



Servicios de Salud Morelos



@MorelosSalud



**MORELOS**  
2018 - 2024



**MORELOS**  
ANFITRIÓN DEL MUNDO  
Gobierno del Estado  
2018-2024

Fecha: 05 de marzo del 2021  
Semana Epidemiológica: 09  
Área: Coordinación de Vigilancia Epidemiológica, **UIES**.

## INFORME DE MONITOREO VOLCÁNICO Y SISMOLÓGICO

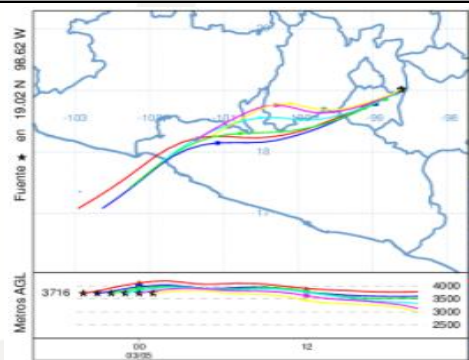
**Fuente:** Servicio Sismológico Nacional, UNAM. / Centro nacional de Prevención de Desastres (CENAPRED)-SEGOB, SENEAM-SCT y NOAA.

En las últimas 24 horas, mediante los sistemas de monitoreo del **volcán Popocatepetl** se identificaron **108 exhalaciones y 185 minutos de tremor**, acompañados por emisiones de vapor de agua, gases volcánicos y ligeras cantidades de ceniza. Desde esta mañana y **al momento de este reporte se observa emisión constante de gases volcánicos y en ocasiones ceniza, que se dispersan con dirección suroeste.**

	SEMAFORO	AMARILLO-FASE 2	RECOMENDACIONES PARA LA FASE AMARILLO FASE 2
<b>NIVEL DE ALERTA</b>	<b>Incremento de actividad:</b> <ul style="list-style-type: none"> <li>• Pluma de vapor de agua y gas</li> <li>• Ligera caída de ceniza en áreas cercanas</li> <li>• Caída de fragmentos incandescentes</li> <li>• Crecimiento y destrucción de domos de lava</li> <li>• Posibilidad de flujos piroclásticos por explosiones</li> <li>• Flujos de lodo o escombros de corto alcance</li> </ul>		<ol style="list-style-type: none"> <li>1. Continuar con el radio de seguridad de 12 km, por lo que la permanencia en esa área no está permitida.</li> <li>2. Controlar el tránsito entre Santiago Xalitzintla y San Pedro Nexapa, vía Paso de Cortés.</li> <li>3. A las autoridades de Protección Civil, mantener sus procedimientos preventivos, de acuerdo con sus planes operativos.</li> <li>4. A la población se le recomienda elevar la atención a los avisos de las autoridades de su localidad y se exhorta a no acercarse al volcán, y mucho menos al cráter.</li> <li>5. Mantenerse fuera de cañadas ante posibles flujos de lodo, principalmente en temporada de lluvias.</li> </ol>

### PRONOSTICO DE CAIDA DE CENIZA

En caso de una exhalación de ceniza volcánica, **el pronóstico de trayectoria hacia el oeste-suroeste** (simulando exhalación cada hora en las próximas 6 horas) a su paso por la zona oeste del estado de Puebla; zona sureste y sur del Estado de México; **zona noreste, centro, oeste y suroeste del estado de Morelos** y zona norte del estado de Guerrero, **para las primeras 12 horas de pronóstico** (14:00 a las 02:00 hora local). Posteriormente para las últimas 12 horas de pronóstico, (02:00 a las 14:00 hora local del día siguiente), continuarían sobre la zona sur y suroeste del Estado de México; zona noroeste y oeste del estado de Guerrero y algunas trayectorias llegan al Océano Pacífico.



**SISMOS**

Se registró sismo de magnitud de **3.7 grados** Richter, a las 16:25:56 hrs con localización del epicentro a 81 km al suroeste de Ometepec, Guerrero.

**NO PERCIBIDO EN EL ESTADO DE MORELOS.**



### REPORTE DE DAÑOS A LA POBLACION

**PROTECCIÓN CIVIL**

Sin reporte de daños a la población ni a la infraestructura en salud.



SERVICIOS DE SALUD



<http://ssm.gob.mx>



Servicios de Salud Morelos



@MorelosSalud



**MORELOS**  
2018 - 2024



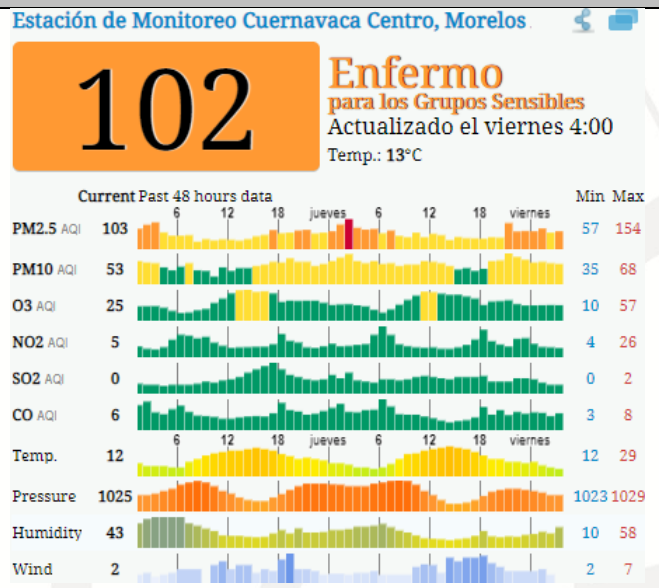
Fecha: 05 de marzo del 2021  
Semana Epidemiológica: 09  
Área: Coordinación de Vigilancia Epidemiológica, UIES.

## INFORME DE TEMPERATURAS Y CALIDAD DEL AIRE

Fuente: Comisión Estatal de Agua (CEAGUA)

ICA	CALIDAD DEL AIRE	PROTEJA SU SALUD
0-50	Buena	No se anticipan impactos a la salud cuando la calidad del aire se encuentra en este intervalo.
51-100	Moderada	Las personas extraordinariamente sensibles deben considerar limitación de los esfuerzos físicos excesivos y prolongados al aire.
101-150	Dañina a la salud de los grupos sensitivos	Los niños adultos activos, y personas con enfermedades respiratorias tales como el asma, deben evitar los esfuerzos físicos excesivos y prolongados al aire.
151-200	Dañina a la salud	Los niños adultos activos, y personas con enfermedades respiratorias tales como el asma, deben evitar los esfuerzos físicos excesivos y prolongados al aire libre; las demás personas, especialmente los niños, deben limitar los esfuerzos excesivos y prolongados al aire libre.
201-300	Muy dañina a la salud	Los niños adultos activos, y personas con enfermedades respiratorias tales como el asma, deben evitar todos los esfuerzos excesivos al aire libre; las demás personas, especialmente los niños, deben limitar los esfuerzos físicos excesivos al aire libre.
300+	Arriesgado	

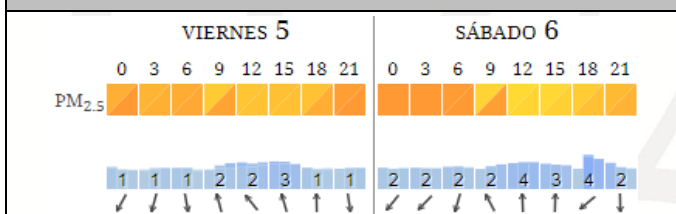
### CALIDAD DEL AIRE CUERNAVACA, MORELOS.



### PRONOSTICO DE TEMPERATURAS POR MUNICIPIO

Municipio	Máx	Mín	Municipio	Máx	Mín
Amacuzac	37°	15°	Puente de Ixtla	38°	15°
Axochiapan	36°	18°	Temixco	36°	16°
Ayala	34°	18°	Tepalcingo	35°	17°
Cuaautla	32°	15°	Tepoztlán	31°	14°
Cuernavaca	32°	14°	Tlaltizapan	37°	17°
Huitzilac	25°	7°	Tlaquiltenango	39°	16°
Jiutepec	34°	16°	Zacatepec	36°	18°
Jojutla	39°	18°	Zacualpan de Amilpas	30°	13°

### PRONOSTICO DE LA CALIDAD DEL AIRE



### TEMPERATURAS MAXIMAS Y MINIMAS, ÚLTIMAS 24 HRS

Mínimas	Máximas
Huitzilac 27° / 7°	Jojutla 39° / 18°
Tetela del Volcán 24° / 10°	Tlaquiltenango 39° / 16°
Totolapan 26° / 12°	Puente de Ixtla 38° / 15°
Ocuituco 27° / 12°	Tlaltizapan 37° / 17°



SERVICIOS DE SALUD



<http://ssm.gob.mx>



Servicios de Salud Morelos



@MorelosSalud



**MORELOS**  
2018 - 2024



**MORELOS**  
ANFITRIÓN DEL MUNDO  
Gobierno del Estado  
2018-2024

**Fecha:** 05 de marzo del 2021  
**Semana Epidemiológica:** 09  
**Área:** Coordinación de Vigilancia Epidemiológica, **UIES.**

## INFORME DE MONITOREO EPIDEMIOLÓGICO

**Fuente:** Jurisdicciones Sanitarias del estado de Morelos.

### JURISDICCION SANITARIA I:

- SIN EVENTOS EXTRAORDINARIOS.

### JURISDICCION SANITARIA II:

- SIN EVENTOS EXTRAORDINARIOS.

### JURISDICCION SANITARIA III:

- SIN EVENTOS EXTRAORDINARIOS.



SERVICIOS  
DE SALUD



<http://ssm.gob.mx>



Servicios de Salud Morelos



@MorelosSalud