



MORELOS
2018 - 2024



MORELOS
ANFITRIÓN DEL MUNDO
Gobierno del Estado
2018-2024

Fecha: 06 de marzo del 2021
Semana Epidemiológica: 09
Área: Coordinación de Vigilancia Epidemiológica, UIES.

INFORME DIARIO DE MONITOREO DE MEDIOS*

*Vigilancia basada en eventos de interés epidemiológico mediante el monitoreo de medios abiertos de comunicación locales y nacionales.

Reporte de eventos:

Amenaza	Tema	Medio	Fecha	Resumen	Liga	Prioridad
Biológico	Contaminación de lagunas	El sol de Cuernavaca	06 marzo 2021	La Asociación de Pescadores de los dos Lagos, Coatetelco y el Rodeo, se manifestaron para volver a denunciar el problema de la contaminación de los escurrimientos de aguas negras que aqueja a la antigua Laguna de Coatetelco, refieren que llevan ocho años solicitando la intervención de las autoridades municipales, estatal y federales, sin que se atiendan el problema que atenta con los recursos naturales e incluso la pesca de la que viven más de 100 familias.	https://www.elsoldecuernavaca.com.mx/local/pescadores-exigen-freno-a-contaminacion-de-la-laguna-de-coatetelco-y-el-rodeo-6443179.html	Bajo
Biológico	Covid-19	Diario de Morelos	06 marzo 2021	La encargada de despacho de Salud Pública de SSM, Cecilia Guzmán, conmina a la población que se haya recuperado de COVID-19 atender indicaciones sanitarias y portar en todo momento el Escudo de la Salud, quedarse en casa y salir solo a actividades esenciales.	https://www.diariodemorelos.com/noticias/pide-salud-morelos-personas-recuperadas-de-covid19-no-descuidarse	Bajo
Incendios	Incendios Forestales	Diario de Morelos	06 marzo 2021	Hasta cuatro incendios urbanos y forestales diariamente se registran en municipios de la zona norte y oriente del Estado de Morelos, según reportes de las direcciones de Protección Civil, por lo que llaman a la población a prevenir estos siniestros.	https://www.diariodemorelos.com/noticias/atenden-brigadistas-hasta-cuatro-incendios-al-d-en-morelos	Bajo
Incendios	Incendios Forestales	La unión	06 marzo 2021	Al menos 40 incendios han sido sofocados en lo que va del año en este municipio por parte del personal de la Dirección de Protección Civil y Bomberos de este lugar.	https://www.launion.com.mx/morelos/zona-sur/noticias/177210-durante-2021-se-han-registrado-40-incendios-en-jojutla.html	Bajo



SERVICIOS DE SALUD



<http://ssm.gob.mx>



Servicios de Salud Morelos



@MorelosSalud



MORELOS
2018 - 2024



MORELOS
ANFITRION DEL MUNDO
Gobierno del Estado
2018-2024

Fecha: 06 de marzo del 2021
Semana Epidemiológica: 09
Área: Coordinación de Vigilancia Epidemiológica, UIES.

INFORME DE RIESGOS METEOROLOGICOS

Fuente: Servicio Meteorológico Nacional de México, CONAGUA.

LLUVIAS PUNTUALES MUY FUERTES CON DESCARGAS ELÉCTRICAS Y EVENTO DE “NORTE” EN EL GOLFO DE MÉXICO, ISTMO Y GOLFO DE TEHUANTEPEC

Para hoy, el **frente frío No. 40** se moverá sobre el sureste del territorio nacional y posteriormente sobre la Península de Yucatán, lo que ocasionará lluvias muy fuertes en Veracruz (sur), Oaxaca (norte y noreste) y Chiapas (norte); lluvias fuertes en Puebla, Tabasco, Yucatán y Quintana Roo. La **masa de aire frío** que impulsa al frente, producirá ligero descenso de las temperaturas máximas en el norte, noreste, oriente y centro del país; bancos de niebla en sierras del noreste, oriente y sureste de México y **evento de “Norte”** en el litoral del Golfo de México, Istmo y Golfo de Tehuantepec, norte y occidente de la Península de Yucatán. Por otra parte, un **sistema de alta presión en niveles medios de la atmósfera** mantendrá la **onda de calor** con ambiente diurno muy caluroso en zonas de Michoacán y Guerrero, además de ambiente caluroso en entidades del occidente, sur y sureste del país, incluida la Península de Yucatán.

Los chubascos y lluvias fuertes podrían estar acompañados de descargas eléctricas, fuertes vientos y posible caída de granizo

Pronostico de Precipitación:

Intervalos de chubascos (5.1 a 25.0 mm) acompañados de descargas eléctricas y rachas de viento: Campeche; con **posibles granizadas** en Ciudad de México y Estado de México.


Pronostico de Temperaturas Máximas:

Temperaturas máximas de 35 a 40°C: Sinaloa, Nayarit, Jalisco, Colima, Guanajuato, Estado de México (suroeste), **Morelos**, Puebla (suroeste), Oaxaca (costa), Chiapas, Campeche, Yucatán y Quintana Roo.

Pronostico en región Mesa Central:

Cielo medio nublado a nublado con lluvias puntuales fuertes en Puebla y lluvias aisladas en Hidalgo y Tlaxcala, sin lluvia en el resto de la región. Temperaturas frías al amanecer en zonas montañosas. **Ambiente caluroso en** Guanajuato, **Morelos** y Puebla (suroeste), y templado a cálido en el resto de la región. Viento del noreste de 20 a 30 km/h en la región, con rachas de 50 a 60 km/h en Guanajuato.

IMAGEN DE SATELITE



SERVICIOS DE SALUD



<http://ssm.gob.mx>



Servicios de Salud Morelos



@MorelosSalud



MORELOS
2018 - 2024



MORELOS
ANFITRIÓN DEL MUNDO
Gobierno del Estado
2018-2024

Fecha: 06 de marzo del 2021
Semana Epidemiológica: 09
Área: Coordinación de Vigilancia Epidemiológica, **UIES**.

INFORME DE MONITOREO VOLCÁNICO Y SISMOLÓGICO

Fuente: Servicio Sismológico Nacional, UNAM. / Centro nacional de Prevención de Desastres (CENAPRED)-SEGOB, SENEAM-SCT y NOAA.

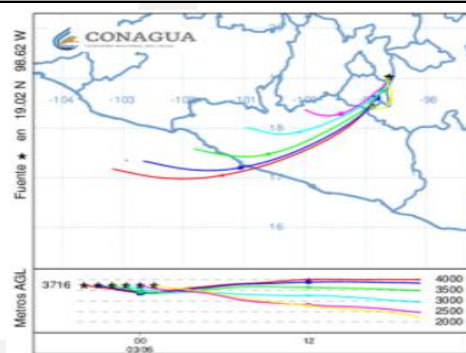
En las últimas 24 horas, mediante los sistemas de monitoreo del **volcán Popocatepetl** se identificaron **82 exhalaciones y 234 minutos de tremor**, acompañados por emisiones de vapor de agua, gases volcánicos y ligeras cantidades de ceniza.

Desde esta mañana y **al momento de este reporte se observa emisión intermitente de gases volcánicos y en ocasiones ceniza, que se dispersan con dirección este-sureste.**

	SEMAFORO	AMARILLO-FASE 2	RECOMENDACIONES PARA LA FASE AMARILLO FASE 2
NIVEL DE ALERTA	Incremento de actividad: <ul style="list-style-type: none"> • Pluma de vapor de agua y gas • Ligera caída de ceniza en áreas cercanas • Caída de fragmentos incandescentes • Crecimiento y destrucción de domos de lava • Posibilidad de flujos piroclásticos por explosiones • Flujos de lodo o escombros de corto alcance 		<ol style="list-style-type: none"> 1. Continuar con el radio de seguridad de 12 km, por lo que la permanencia en esa área no está permitida. 2. Controlar el tránsito entre Santiago Xalitzintla y San Pedro Nexapa, vía Paso de Cortés. 3. A las autoridades de Protección Civil, mantener sus procedimientos preventivos, de acuerdo con sus planes operativos. 4. A la población se le recomienda elevar la atención a los avisos de las autoridades de su localidad y se exhorta a no acercarse al volcán, y mucho menos al cráter. 5. Mantenerse fuera de cañadas ante posibles flujos de lodo, principalmente en temporada de lluvias.

PRONOSTICO DE CAIDA DE CENIZA

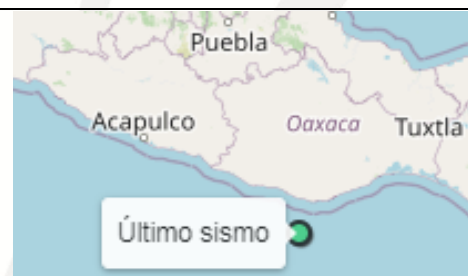
En caso de una exhalación de ceniza volcánica, **el pronóstico de trayectoria hacia el sur-suroeste** (simulando exhalación cada hora en las próximas 6 horas) a su paso por la zona oeste y suroeste del estado de Puebla; zona sureste del Estado de México; **zona noreste, este, sureste y sur del estado de Morelos** y zona norte, noreste, centro y sur del estado de Guerrero, **para las primeras 12 horas de pronóstico** (14:00 a las 02:00 hora local). Posteriormente para las últimas 12 horas de pronóstico, (02:00 a las 14:00 hora local del día siguiente), continuarían sobre la zona norte, centro, sur y suroeste del estado de Guerrero y algunas trayectorias llegan al Océano Pacífico.



SISMOS

Se registró sismo de magnitud de **3.7 grados Richter**, a las 04:53:02 hrs con localización del epicentro a 85 km al suroeste de S Pedro Pochutla, Oaxaca.

NO PERCIBIDO EN EL ESTADO DE MORELOS.



REPORTE DE DAÑOS A LA POBLACION

PROTECCIÓN CIVIL

Sin reporte de daños a la población ni a la infraestructura en salud.



SERVICIOS DE SALUD



<http://ssm.gob.mx>



Servicios de Salud Morelos



@MorelosSalud



MORELOS
2018 - 2024



MORELOS
ANFITRIÓN DEL MUNDO
Gobierno del Estado
2018-2024

Fecha: 06 de marzo del 2021
Semana Epidemiológica: 09
Área: Coordinación de Vigilancia Epidemiológica, UIES.

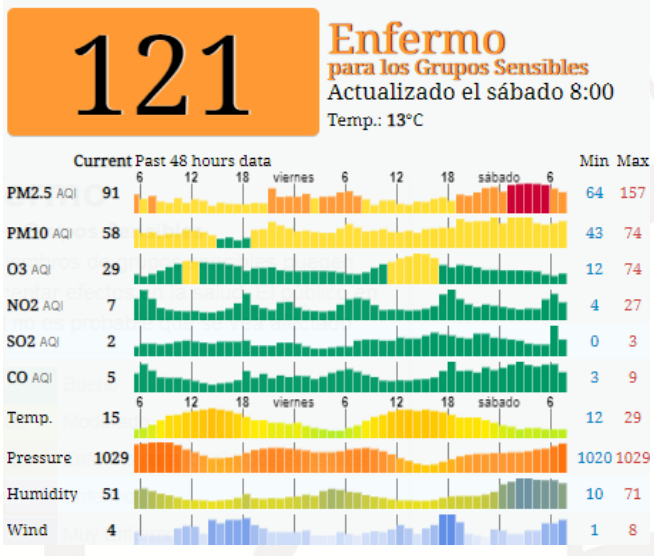
INFORME DE TEMPERATURAS Y CALIDAD DEL AIRE

Fuente: Comisión Estatal de Agua (CEAGUA)

ICA	CALIDAD DEL AIRE	PROTEJA SU SALUD
0-50	Buena	No se anticipan impactos a la salud cuando la calidad del aire se encuentra en este intervalo.
51-100	Moderada	Las personas extraordinariamente sensibles deben considerar limitación de los esfuerzos físicos excesivos y prolongados al aire.
101-150	Dañina a la salud de los grupos sensitivos	Los niños adultos activos, y personas con enfermedades respiratorias tales como el asma, deben evitar los esfuerzos físicos excesivos y prolongados al aire.
151-200	Dañina a la salud	Los niños adultos activos, y personas con enfermedades respiratorias tales como el asma, deben evitar los esfuerzos físicos excesivos y prolongados al aire libre; las demás personas, especialmente los niños, deben limitar los esfuerzos excesivos y prolongados al aire libre.
201-300	Muy dañina a la salud	Los niños adultos activos, y personas con enfermedades respiratorias tales como el asma, deben evitar todos los esfuerzos excesivos al aire libre; las demás personas, especialmente los niños, deben limitar los esfuerzos físicos excesivos al aire libre.
300+	Arriesgado	

CALIDAD DEL AIRE CUERNAVACA, MORELOS.

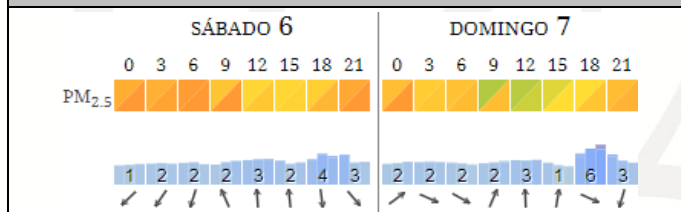
Estación de Monitoreo Cuernavaca Centro, Morelos.



PRONOSTICO DE TEMPERATURAS POR MUNICIPIO

Municipio	Máx	Mín	Municipio	Máx	Mín
Amacuzac	36°	14°	Puente de Ixtla	37°	16°
Axochiapan	35°	18°	Temixco	35°	16°
Ayala	35°	17°	Tepalcingo	34°	17°
Cuautila	32°	15°	Tepoztlán	30°	14°
Cuernavaca	31°	14°	Tlaltizapan	36°	17°
Huitzilac	24°	7°	Tlaquiltenango	39°	17°
Jiutepec	31°	16°	Zacatepec	37°	18°
Jojutla	39°	18°	Zacualpan de Amilpas	30°	13°

PRONOSTICO DE LA CALIDAD DEL AIRE



TEMPERATURAS MAXIMAS Y MINIMAS, ÚLTIMAS 24 HRS

Mínimas		Máximas	
Huitzilac	24° 7°	39° 18°	Jojutla
Tetela del Volcán	26° 11°	39° 17°	Tlaquiltenango
Totolapan	28° 12°	37° 18°	Zacatepec
Ocuituco	28° 12°	37° 16°	Puente de Ixtla



SERVICIOS DE SALUD




<http://ssm.gob.mx>



Servicios de Salud Morelos



@MorelosSalud



Fecha: 06 de marzo del 2021
Semana Epidemiológica: 09
Área: Coordinación de Vigilancia Epidemiológica, UES.

INFORME DE MONITOREO EPIDEMIOLÓGICO

Fuente: Jurisdicciones Sanitarias del estado de Morelos.

JURISDICCION SANITARIA I:

- SIN EVENTOS EXTRAORDINARIOS.

JURISDICCION SANITARIA II:

- SIN EVENTOS EXTRAORDINARIOS.

JURISDICCION SANITARIA III:

- SIN EVENTOS EXTRAORDINARIOS.



SERVICIOS
DE SALUD



<http://ssm.gob.mx>



Servicios de Salud Morelos



@MorelosSalud