



**MORELOS**  
2018 - 2024



**MORELOS**  
ANFITRIÓN DEL MUNDO  
Gobierno del Estado  
2018-2024

Fecha: 07 de marzo del 2021  
Semana Epidemiológica: 10  
Área: Coordinación de Vigilancia Epidemiológica, UIES.

## INFORME DIARIO DE MONITOREO DE MEDIOS\*

\*Vigilancia basada en eventos de interés epidemiológico mediante el monitoreo de medios abiertos de comunicación locales y nacionales.

### Reporte de eventos:

Amenaza	Tema	Medio	Fecha	Resumen	Liga	Prioridad
Biológico	<b>Panorama Covid-19</b>	El sol de Cuernavaca	07 marzo 2021	Los nuevos pacientes son 70 mujeres de Amacuzac, Ayala, Cuautla, Cuernavaca, Emiliano Zapata, Jiutepec, Jojutla, Joncatepec, Temixco, Tepoztlán, Tlaltizapán, Tlaquiltenango, Tlayacapan, Xochitepec, Yautepec, Yecapixtla y Zacatepec; de las cuales 55 se encuentran aisladas en sus hogares, 9 hospitalizadas reportadas como grave, 5 como no grave y una defunción.	<a href="https://www.elsoldecuernavaca.com.mx/local/morelos-registra-166-nuevos-casos-de-covid-19-y-16-defunciones-6444881.html">https://www.elsoldecuernavaca.com.mx/local/morelos-registra-166-nuevos-casos-de-covid-19-y-16-defunciones-6444881.html</a>	Bajo
Biológico	<b>Detección oportuna de dengue y Covid-19</b>	Diario de Morelos	07 marzo 2021	Eduardo Sesma Medrano, encargado de despacho de la Jefatura de Epidemiología, indicó que ambas enfermedades cuentan con sintomatología en común como: dolor de cabeza y muscular, vómito, náuseas, así como fiebre mayor a los 38 grados.	<a href="https://www.diariodemorelos.com/noticias/llaman-en-morelos-detectar-tiempo-indicios-de-covid-y-dengue">https://www.diariodemorelos.com/noticias/llaman-en-morelos-detectar-tiempo-indicios-de-covid-y-dengue</a>	Bajo
Biológico	<b>Mas de mil casos Covid-19 activos</b>	Diario de Morelos	07 marzo 2021	La Secretaría de Salud informa que a la fecha en Morelos se han estudiado 109 mil 138 personas, de las cuales se han confirmado 27 mil 613 con coronavirus; mil 290 están activas, descartado 79 mil 896 y están como sospechosos mil 629; se han registrado 2 mil 530 defunciones.	<a href="https://www.diariodemorelos.com/noticias/se-mantienen-en-morelos-m-s-de-mil-casos-activos-de-covid19">https://www.diariodemorelos.com/noticias/se-mantienen-en-morelos-m-s-de-mil-casos-activos-de-covid19</a>	Bajo



SERVICIOS DE SALUD



<http://ssm.gob.mx>



Servicios de Salud Morelos



@MorelosSalud



**MORELOS**  
2018 - 2024



**MORELOS**  
ANFITRIÓN DEL MUNDO  
Gobierno del Estado  
2018-2024

Fecha: 07 de marzo del 2021  
Semana Epidemiológica: 10  
Área: Coordinación de Vigilancia Epidemiológica, UIES.

## INFORME DE RIESGOS METEOROLÓGICOS

Fuente: Servicio Meteorológico Nacional de México, CONAGUA.

### EL FRENTE No. 40 Y SU MASA DE AIRE ASOCIADA OCASIONAN LLUVIAS PUNTUALES FUERTES CON DESCARGAS ELÉCTRICAS EN ZONAS DE CHIAPAS, ASÍ COMO EVENTO DE "NORTE" EN LA PENÍNSULA DE YUCATÁN, ISTMO Y GOLFO DE TEHUANTEPEC

Este día, el **frente No. 40** se extenderá sobre el Mar Caribe y dejará de afectar al país. La **masa de aire** asociada al frente empezará a modificar sus características térmicas, sin embargo, interaccionará con un **canal de baja presión** sobre el suroeste del Golfo de México, manteniendo nublados y condiciones para lluvias en el noreste, oriente y sureste del Territorio Nacional, así como **evento de "Norte"** en la Península de Yucatán e Istmo y Golfo de Tehuantepec. Por otra parte, un **canal de baja presión** en interacción con **inestabilidad en la atmósfera superior**, provocarán lluvias con descargas eléctricas y posibles granizadas en el centro del país, incluido el Valle de México. Adicionalmente, un **sistema de alta presión en niveles medios de la atmósfera** mantendrá la **onda de calor** con ambiente diurno caluroso a muy caluroso en estados del occidente, sur y sureste del país, además de la Península de Yucatán, con temperaturas superiores a 40°C en zonas de Michoacán y Guerrero.

**Los chubascos y lluvias fuertes podrían estar acompañados de descargas eléctricas, fuertes vientos y posible caída de granizo**

#### Pronóstico de Precipitación:

**Intervalos de chubascos (5.1 a 25.0 mm):** Tamaulipas, San Luis Potosí, Veracruz, Oaxaca, Tabasco, Campeche y Quintana Roo; con **posibles granizadas** en Hidalgo, Puebla, Tlaxcala, Estado de México, Ciudad de México y **Morelos**.


#### Pronóstico de Temperaturas Máximas:

**Temperaturas máximas de 35 a 40°C:** Nayarit, Jalisco, Colima, Guanajuato, Estado de México (suroeste), **Morelos**, Puebla (suroeste), Oaxaca (costa), Chiapas (costa), Campeche, Yucatán y Quintana Roo.

#### Pronóstico en región Mesa Central:

**Cielo nublado por la tarde con chubascos acompañados de descargas eléctricas y posible caída de granizo** en Hidalgo, Puebla, Tlaxcala y **Morelos**, además de lluvias aisladas en Guanajuato y Querétaro. Temperaturas frías y bancos de niebla al amanecer en zonas montañosas.

**Ambiente caluroso en** Guanajuato, **Morelos** y Puebla (suroeste), y templado a cálido en el resto de la región. Viento de dirección variable de 20 a 30 km/h con rachas de 50 km/h en zonas de tormenta.



SERVICIOS DE SALUD



<http://ssm.gob.mx>



Servicios de Salud Morelos



@MorelosSalud



**MORELOS**  
2018 - 2024



**MORELOS**  
ANFITRION DEL MUNDO  
Gobierno del Estado  
2018-2024

Fecha: 07 de marzo del 2021  
Semana Epidemiológica: 10  
Área: Coordinación de Vigilancia Epidemiológica, **UIES**.

## INFORME DE MONITOREO VOLCÁNICO Y SISMOLÓGICO

**Fuente:** Servicio Sismológico Nacional, UNAM. / Centro nacional de Prevención de Desastres (CENAPRED)-SEGOB, SENEAM-SCT y NOAA.

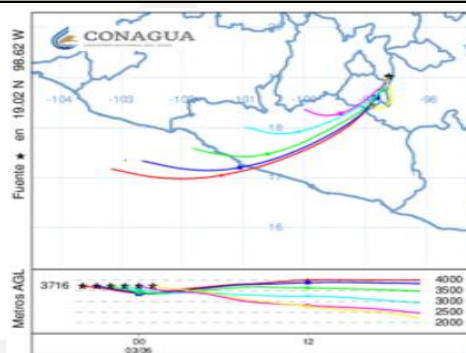
En las últimas 24 horas, mediante los sistemas de monitoreo del **volcán Popocatepetl** se identificaron **34 exhalaciones y 406 minutos de tremor**, acompañados por emisiones de vapor de agua, gases volcánicos y ligeras cantidades de ceniza.

Desde esta mañana y **al momento de este reporte se observa emisión intermitente de gases volcánicos y en ocasiones ceniza, que se dispersan con dirección sur-suroeste.**

	SEMAFORO	AMARILLO-FASE 2	RECOMENDACIONES PARA LA FASE AMARILLO FASE 2
<b>NIVEL DE ALERTA</b>	<p><b>Incremento de actividad:</b></p> <ul style="list-style-type: none"> <li>• Pluma de vapor de agua y gas</li> <li>• Ligera caída de ceniza en áreas cercanas</li> <li>• Caída de fragmentos incandescentes</li> <li>• Crecimiento y destrucción de domos de lava</li> <li>• Posibilidad de flujos piroclásticos por explosiones</li> <li>• Flujos de lodo o escombros de corto alcance</li> </ul>		<ol style="list-style-type: none"> <li>1. Continuar con el radio de seguridad de 12 km, por lo que la permanencia en esa área no está permitida.</li> <li>2. Controlar el tránsito entre Santiago Xalitzintla y San Pedro Nexapa, vía Paso de Cortés.</li> <li>3. A las autoridades de Protección Civil, mantener sus procedimientos preventivos, de acuerdo con sus planes operativos.</li> <li>4. A la población se le recomienda elevar la atención a los avisos de las autoridades de su localidad y se exhorta a no acercarse al volcán, y mucho menos al cráter.</li> <li>5. Mantenerse fuera de cañadas ante posibles flujos de lodo, principalmente en temporada de lluvias.</li> </ol>

### PRONOSTICO DE CAIDA DE CENIZA

En caso de una exhalación de ceniza volcánica, **el pronóstico de trayectoria hacia el sur-suroeste** (simulando exhalación cada hora en las próximas 6 horas) a su paso por la zona oeste y suroeste del estado de Puebla; zona sureste del Estado de México; **zona noreste, este, sureste y sur del estado de Morelos** y zona norte, noreste, centro y sur del estado de Guerrero, **para las primeras 12 horas de pronóstico** (14:00 a las 02:00 hora local). Posteriormente para las últimas 12 horas de pronóstico, (02:00 a las 14:00 hora local del día siguiente), continuarían sobre la zona norte, centro, sur y suroeste del estado de Guerrero y algunas trayectorias llegan al Océano Pacífico.



### SISMOS

Se registró sismo de magnitud de **4.0 grados** Richter, a las 07:27:51 hrs con localización del epicentro a 53 km al norte de Matías Romero, Oaxaca.

**NO PERCIBIDO EN EL ESTADO DE MORELOS.**



### REPORTE DE DAÑOS A LA POBLACION

#### PROTECCIÓN CIVIL

Sin reporte de daños a la población ni a la infraestructura en salud.



SERVICIOS DE SALUD



<http://ssm.gob.mx>



Servicios de Salud Morelos



@MorelosSalud



**MORELOS**  
2018 - 2024



**MORELOS**  
ANFITRIÓN DEL MUNDO  
Gobierno del Estado  
2018-2024

Fecha: 07 de marzo del 2021  
Semana Epidemiológica: 10  
Área: Coordinación de Vigilancia Epidemiológica, UIES.

## INFORME DE TEMPERATURAS Y CALIDAD DEL AIRE

Fuente: Comisión Estatal de Agua (CEAGUA)

ICA	CALIDAD DEL AIRE	PROTEJA SU SALUD
0-50	Buena	No se anticipan impactos a la salud cuando la calidad del aire se encuentra en este intervalo.
51-100	Moderada	Las personas extraordinariamente sensitivas deben considerar limitación de los esfuerzos físicos excesivos y prolongados al aire.
101-150	Dañina a la salud de los grupos sensitivos	Los niños adultos activos, y personas con enfermedades respiratorias tales como el asma, deben evitar los esfuerzos físicos excesivos y prolongados al aire.
151-200	Dañina a la salud	Los niños adultos activos, y personas con enfermedades respiratorias tales como el asma, deben evitar los esfuerzos físicos excesivos y prolongados al aire libre; las demás personas, especialmente los niños, deben limitar los esfuerzos excesivos y prolongados al aire libre.
201-300	Muy dañina a la salud	Los niños adultos activos, y personas con enfermedades respiratorias tales como el asma, deben evitar todos los esfuerzos excesivos al aire libre; las demás personas, especialmente los niños, deben limitar los esfuerzos físicos excesivos al aire libre.
300+	Arriesgado	

### CALIDAD DEL AIRE CUERNAVACA, MORELOS.

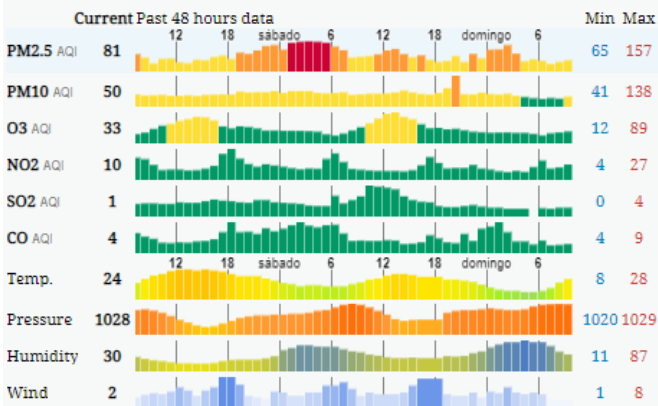
Estación de Monitoreo Cuernavaca Centro, Morelos

80

Moderado

Actualizado el domingo 10:00  
Temp.: 20°C

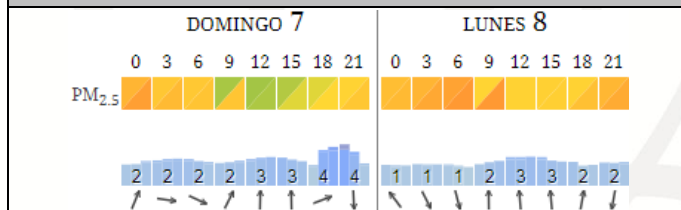
Current Past 48 hours data



### PRONOSTICO DE TEMPERATURAS POR MUNICIPIO

Municipio	Máx	Mín	Municipio	Máx	Mín
Amacuzac	36°	14°	Puente de Ixtla	37°	16°
Axochiapan	35°	18°	Temixco	35°	16°
Ayala	35°	17°	Tepalcingo	34°	17°
Cuatla	32°	15°	Tepoztlán	30°	14°
Cuernavaca	31°	14°	Tlaltizapan	36°	17°
Huitzilac	24°	7°	Tlaquiltenango	39°	17°
Jiutepec	31°	16°	Zacatepec	37°	18°
Jojutla	39°	18°	Zacualpan de Amilpas	30°	13°

### PRONOSTICO DE LA CALIDAD DEL AIRE



### TEMPERATURAS MAXIMAS Y MINIMAS, ÚLTIMAS 24 HRS

#### Mínimas

Huitzilac	24° 7°
Tetela del Volcán	26° 11°
Totolapan	28° 12°
Ocuituco	28° 12°

#### Máximas

Jojutla	39° 18°
Tlaquiltenango	39° 17°
Zacatepec	37° 18°
Puente de Ixtla	37° 16°



SERVICIOS DE SALUD




<http://ssm.gob.mx>



Servicios de Salud Morelos



@MorelosSalud



Fecha: 07 de marzo del 2021  
Semana Epidemiológica: 10  
Área: Coordinación de Vigilancia Epidemiológica, UES.

## INFORME DE MONITOREO EPIDEMIOLÓGICO

**Fuente:** Jurisdicciones Sanitarias del estado de Morelos.

### JURISDICCION SANITARIA I:

- SIN EVENTOS EXTRAORDINARIOS.

### JURISDICCION SANITARIA II:

- SIN EVENTOS EXTRAORDINARIOS.

### JURISDICCION SANITARIA III:

- SIN EVENTOS EXTRAORDINARIOS.



SERVICIOS  
DE SALUD



<http://ssm.gob.mx>



Servicios de Salud Morelos



@MorelosSalud