



MORELOS
2018 - 2024



MORELOS
ANFITRIÓN DEL MUNDO
Gobierno del Estado
2018-2024

Fecha: 08 de marzo del 2021
Semana Epidemiológica: 10
Área: Coordinación de Vigilancia Epidemiológica, UIES.

INFORME DIARIO DE MONITOREO DE MEDIOS*

*Vigilancia basada en eventos de interés epidemiológico mediante el monitoreo de medios abiertos de comunicación locales y nacionales.

Reporte de eventos:

Amenaza	Tema	Medio	Fecha	Resumen	Liga	Prioridad
Lluvias	Lluvias y caída de granizo	Diario de Morelos	08 marzo 2021	Desde ayer la lluvia se quiso hacer presente en la entidad, pero fue hoy en la noche cuando cae copiosamente en varios municipios, principalmente Cuernavaca, Jiutepec, Temixco y Emiliano Zapata.	https://www.diariodemorelos.com/noticias/lluvia-y-granizo-hacen-un-lado-al-calor-en-morelos	Bajo
Biológico	Mayor número de contagios Covid-19 en región sur	La Unión	08 marzo 2021	Nuevamente, los municipios de Jojutla y Tlaquiltenango registraron el mayor número de contagios de la covid 19 en la región sur esta semana, con 33 casos cada uno, mientras que Puente de Ixtla tuvo el mayor número de decesos, tres.	https://www.launion.com.mx/morelos/zona-sur/noticias/177282-se-registraron-147-nuevos-casos-de-covid-19-en-la-region-sur-de-morelos-esta-semana.html	Bajo
Biológico	Reinstalación de tianguis en Xoxocotla	La Unión	08 marzo 2021	Este domingo se reinstaló en su totalidad el tianguis tradicional en este lugar. Las autoridades aseguraron que se realizó con las medidas sanitarias emitidas por la Secretaría de Salud.	https://www.launion.com.mx/morelos/zona-sur/noticias/177280-reabren-en-su-totalidad-el-tianguis-de-xoxocotla.html	Bajo
Biológico	Tiraderos a cielo abierto sin normativa ambiental	El Regional del Sur	08 marzo 2021	Familias de las localidades aledañas a ese centro de transferencia de este señor se han quejado desde hace mucho, abiertamente y ante distintas autoridades, por la irregular operación en ese sitio, donde son una constante la emisión de malos olores, fauna nociva y basura dispersa en las calles aledañas, con el resultante foco de infección que atenta contra la salud de los vecinos.	https://www.elregional.com.mx/denuncian-a-empresario-de-basura-de-jiutepec-de-variantes-actos-ilegales	Bajo



SERVICIOS DE SALUD



<http://ssm.gob.mx>



Servicios de Salud Morelos



@MorelosSalud



MORELOS
2018 - 2024



MORELOS
ANFITRIÓN DEL MUNDO
Gobierno del Estado
2018-2024

Fecha: 08 de marzo del 2021
Semana Epidemiológica: 10
Área: Coordinación de Vigilancia Epidemiológica, UIES.

INFORME DE RIESGOS METEOROLÓGICOS

Fuente: Servicio Meteorológico Nacional de México, CONAGUA.

AMBIENTE CALUROSO SOBRE GRAN PARTE DE MÉXICO, ASÍ COMO LLUVIAS Y CHUBASCOS EN ZONAS DEL NORESTE, CENTRO, ORIENTE Y SUR DEL PAÍS

Para hoy, un **canal de baja presión** se extenderá sobre el oriente del país, aunado a la **entrada de humedad** proveniente del Golfo de México, ocasionarán chubascos sobre el noreste, oriente y sureste de México, llegando a presentarse lluvias puntuales fuertes en el norte de Chiapas. Por otra parte, un segundo **canal de baja presión** se extenderá sobre el centro del territorio, interaccionará con **inestabilidad en la atmósfera superior** y con la **entrada de humedad** proveniente del Golfo de México y Océano Pacífico, ocasionando lluvias acompañadas de descargas eléctricas en el sur y centro del país, incluido el Valle de México. Finalmente, un **sistema de alta presión en niveles medios de la atmósfera** mantendrá la **onda de calor** con ambiente diurno caluroso a muy caluroso en estados del occidente, sur y sureste de México, con temperaturas superiores a 40°C en zonas de Nayarit, Jalisco, Michoacán, Guerrero, Morelos y Puebla.

Los chubascos y lluvias fuertes podrían estar acompañados de descargas eléctricas, fuertes vientos y posible caída de granizo

Pronostico de Precipitación:

Lluvias aisladas (0.1 a 5.0 mm): Nuevo León, Querétaro, Ciudad de México, Estado de México, **Morelos**, Tlaxcala, Guerrero, Campeche, Yucatán y Quintana Roo.

Pronostico de Temperaturas Máximas:

Temperaturas máximas de 40 a 45°C: Nayarit, Jalisco, Michoacán, Guerrero, **Morelos** y Puebla (suroeste).

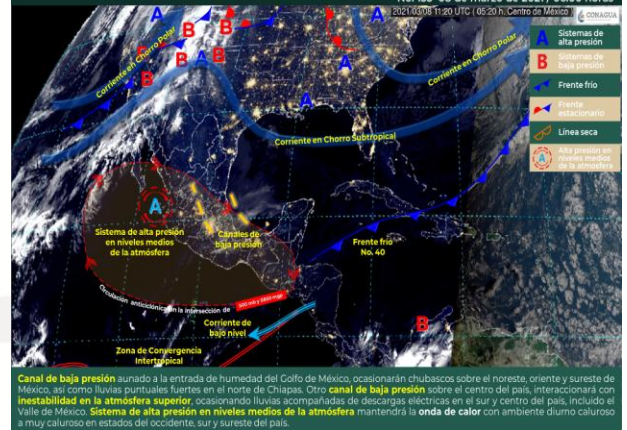
Pronostico en región Mesa Central:

Cielo nublado por la tarde con chubascos acompañados de descargas eléctricas y posible caída de granizo en Hidalgo y Puebla, además de **lluvias aisladas en** Querétaro, Tlaxcala y **Morelos**. Temperaturas frías y bancos de niebla al amanecer en zonas montañosas. **Ambiente muy caluroso en Morelos** y Puebla (suroeste), así como cálido en el resto de la región. Viento de dirección variable de 20 a 30 km/h con rachas de 45 km/h en zonas de tormenta.

IMAGEN DE SATELITE

SISTEMAS METEOROLÓGICOS ACTUALES

No. 133 08 de marzo de 2021 / 06:00 horas
Resolución: 1024 x 768 píxeles / 86.26 h. Centro en México



MEDIO AMBIENTE



CONAGUA

gob.mx/conagua



SERVICIOS
DE SALUD



<http://ssm.gob.mx>



Servicios de Salud Morelos



@MorelosSalud



MORELOS
2018 - 2024



MORELOS
ANFITRIÓN DEL MUNDO
Gobierno del Estado
2018-2024

Fecha: 08 de marzo del 2021
Semana Epidemiológica: 10
Área: Coordinación de Vigilancia Epidemiológica, **UIES**.

INFORME DE MONITOREO VOLCÁNICO Y SISMOLÓGICO

Fuente: Servicio Sismológico Nacional, UNAM. / Centro nacional de Prevención de Desastres (CENAPRED)-SEGOB, SENEAM-SCT y NOAA.

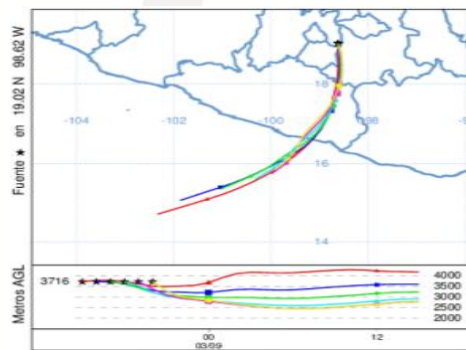
En las últimas 24 horas, mediante los sistemas de monitoreo del **volcán Popocatepetl** se identificaron **120 exhalaciones y 182 minutos de tremor**, acompañados por emisiones de vapor de agua, gases volcánicos y ligeras cantidades de ceniza.

Desde esta mañana y **al momento de este reporte se observa emisión intermitente de gases volcánicos y en ocasiones ceniza, que se dispersan con dirección sur-suroeste.**

	SEMAFORO	AMARILLO-FASE 2	RECOMENDACIONES PARA LA FASE AMARILLO FASE 2
NIVEL DE ALERTA	Incremento de actividad: <ul style="list-style-type: none"> • Pluma de vapor de agua y gas • Ligera caída de ceniza en áreas cercanas • Caída de fragmentos incandescentes • Crecimiento y destrucción de domos de lava • Posibilidad de flujos piroclásticos por explosiones • Flujos de lodo o escombros de corto alcance 		<ol style="list-style-type: none"> 1. Continuar con el radio de seguridad de 12 km, por lo que la permanencia en esa área no está permitida. 2. Controlar el tránsito entre Santiago Xalitzintla y San Pedro Nexapa, vía Paso de Cortés. 3. A las autoridades de Protección Civil, mantener sus procedimientos preventivos, de acuerdo con sus planes operativos. 4. A la población se le recomienda elevar la atención a los avisos de las autoridades de su localidad y se exhorta a no acercarse al volcán, y mucho menos al cráter. 5. Mantenerse fuera de cañadas ante posibles flujos de lodo, principalmente en temporada de lluvias.

PRONOSTICO DE CAIDA DE CENIZA

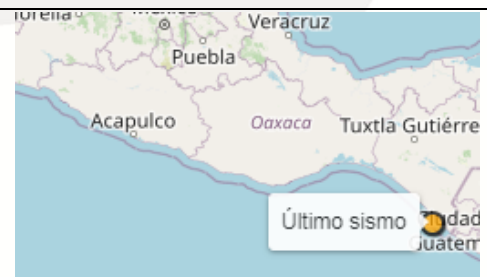
En caso de una exhalación de ceniza volcánica, **el pronóstico de trayectoria hacia el sur, cambiando al suroeste** (simulando exhalación cada hora en las próximas 6 horas) a su paso por la zona oeste y suroeste del estado de Puebla; zona este y sureste del estado de Guerrero y Océano Pacífico, para las primeras 12 horas de pronóstico (09:00 a las 21:00 hora local). Posteriormente para las últimas 12 horas de pronóstico, (21:00 a las 09:00 hora local del día siguiente), continuarían sobre la zona sureste del estado de Guerrero y Océano Pacífico.



SISMOS

Se registró sismo de magnitud de **4.0 grados** Richter, a las 09:09:38 hrs con localización del epicentro a 45 km al suroeste de Huixtla, Chiapas.

NO PERCIBIDO EN EL ESTADO DE MORELOS.



REPORTE DE DAÑOS A LA POBLACION

PROTECCIÓN CIVIL

Sin reporte de daños a la población ni a la infraestructura en salud.



SERVICIOS DE SALUD



<http://ssm.gob.mx>



Servicios de Salud Morelos



@MorelosSalud



MORELOS
2018 - 2024



MORELOS
ANFITRIÓN DEL MUNDO
Gobierno del Estado
2018-2024

Fecha: 08 de marzo del 2021
Semana Epidemiológica: 10
Área: Coordinación de Vigilancia Epidemiológica, UIES.

INFORME DE TEMPERATURAS Y CALIDAD DEL AIRE

Fuente: Comisión Estatal de Agua (CEAGUA)

ICA	CALIDAD DEL AIRE	PROTEJA SU SALUD
0-50	Buena	No se anticipan impactos a la salud cuando la calidad del aire se encuentra en este intervalo.
51-100	Moderada	Las personas extraordinariamente sensitivas deben considerar limitación de los esfuerzos físicos excesivos y prolongados al aire.
101-150	Dañina a la salud de los grupos sensitivos	Los niños adultos activos, y personas con enfermedades respiratorias tales como el asma, deben evitar los esfuerzos físicos excesivos y prolongados al aire.
151-200	Dañina a la salud	Los niños adultos activos, y personas con enfermedades respiratorias tales como el asma, deben evitar los esfuerzos físicos excesivos y prolongados al aire libre; las demás personas, especialmente los niños, deben limitar los esfuerzos excesivos y prolongados al aire libre.
201-300	Muy dañina a la salud	Los niños adultos activos, y personas con enfermedades respiratorias tales como el asma, deben evitar todos los esfuerzos excesivos al aire libre; las demás personas, especialmente los niños, deben limitar los esfuerzos físicos excesivos al aire libre.
300+	Arriesgado	

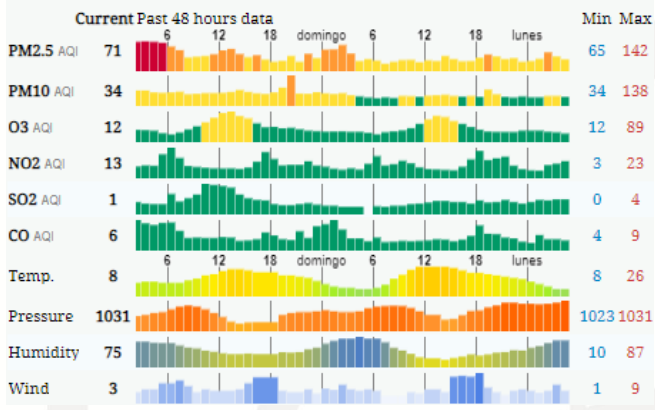
CALIDAD DEL AIRE CUERNAVACA, MORELOS.

Estación de Monitoreo Cuernavaca Centro, Morelos

83

Moderado

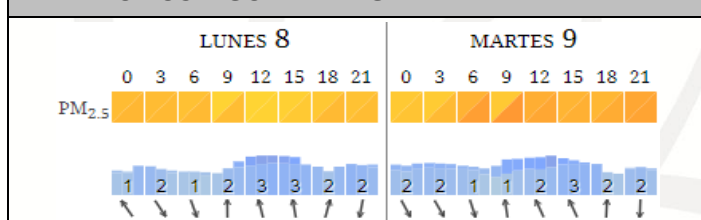
Actualizado el lunes 5:00
Temp.: 8°C



PRONOSTICO DE TEMPERATURAS POR MUNICIPIO

Municipio	Máx	Mín	Municipio	Máx	Mín
Amacuzac	38°	15°	Puente de Ixtla	37°	16°
Axochiapan	36°	17°	Temixco	37°	16°
Ayala	33°	16°	Tepalcingo	35°	16°
Cuatla	31°	15°	Tepoztlán	30°	15°
Cuernavaca	31°	15°	Tlaltizapan	37°	16°
Huitzilac	21°	6°	Tlaquiltenango	39°	17°
Jiutepec	30°	16°	Zacatepec	36°	19°
Jojutla	39°	18°	Zacualpan de Amilpas	30°	13°

PRONOSTICO DE LA CALIDAD DEL AIRE



TEMPERATURAS MAXIMAS Y MINIMAS, ÚLTIMAS 24 HRS

Mínimas		Máximas	
Huitzilac	21° 6°	Jojutla	39° 18°
Tetela del Volcán	24° 10°	Tlaquiltenango	39° 17°
Totolapan	26° 12°	Amacuzac	38° 15°
Ocuituco	27° 12°	Puente de Ixtla	37° 16°



SERVICIOS DE SALUD



<http://ssm.gob.mx>



Servicios de Salud Morelos



@MorelosSalud



MORELOS
2018 - 2024



MORELOS
ANFITRIÓN DEL MUNDO
Gobierno del Estado
2018-2024

Fecha: 08 de marzo del 2021
Semana Epidemiológica: 10
Área: Coordinación de Vigilancia Epidemiológica, **UIES.**

INFORME DE MONITOREO EPIDEMIOLÓGICO

Fuente: Jurisdicciones Sanitarias del estado de Morelos.

JURISDICCION SANITARIA I:

- SIN EVENTOS EXTRAORDINARIOS.

JURISDICCION SANITARIA II:

- SIN EVENTOS EXTRAORDINARIOS.

JURISDICCION SANITARIA III:

- SIN EVENTOS EXTRAORDINARIOS.

LOCALIDADES CON LLUVIAS MÁXIMAS REGISTRADAS EN LAS ÚLTIMAS 24 HORAS.

Cuernavaca, Jiutepec, Temixco y Emiliano Zapata.

Lluvias moderadas con rachas de vientos de 20 a 30 km/hr y caída de un árbol en zona sur, sin lesionados.



SERVICIOS
DE SALUD



<http://ssm.gob.mx>



Servicios de Salud Morelos



@MorelosSalud