



**MORELOS**  
2018 - 2024

**SERVICIOS  
DE SALUD**

**Fecha:** 11 de mayo del 2021  
**Semana Epidemiológica:** 19  
**Área:** Coordinación de Vigilancia Epidemiológica, **UIES.**

## INFORME DIARIO DE MONITOREO DE MEDIOS\*

\*Vigilancia basada en eventos de interés epidemiológico mediante el monitoreo de medios abiertos de comunicación locales y nacionales.

### Reporte de eventos:

Amenaza	Tema	Medio	Fecha	Resumen	Liga	Prioridad
Lluvias	Riesgo por lluvias	El sol de Cuernavaca	10 mayo 2021	La dirección de Protección Civil de Cuautla, informó que no se presentó daños por la lluvia fuerte registrada la noche del domingo y madrugada del lunes, no obstante, informó que se está solicitando a la población que vive en zona de riesgo por inundación, el que se mantiene alerta ante el pronóstico de que continuaran las lluvias.	<a href="https://www.elsoldecuernavaca.com.mx/local/decenas-de-familias-en-riesgo-6698743.html">https://www.elsoldecuernavaca.com.mx/local/decenas-de-familias-en-riesgo-6698743.html</a>	Bajo
Lluvias	Riesgo por lluvias	El sol de Cuernavaca	10 mayo 2021	El titular de Protección Civil (PC) de Cuernavaca, Luis Noé Bretón Pérez, declaró que son más de 230 notificaciones las que han sido entregadas a igual número de familias que viven en zonas de riesgo de la capital y quienes para esta temporada de lluvias podrían resultar afectado; informó que únicamente fueron pérdidas materiales las reportadas por las lluvias de la madrugada de lunes.	<a href="https://www.elsoldecuernavaca.com.mx/local/por-lluvias-familias-peligran-6698490.html">https://www.elsoldecuernavaca.com.mx/local/por-lluvias-familias-peligran-6698490.html</a>	Bajo
Biológico	Covid-19	Diario de Morelos	10 mayo 2021	El subsecretario de Salud del municipio, Alberto Rafael Chávez Martínez, hizo un llamado a la población que ya fue vacunada contra COVID-19 a no relajar las medidas sanitarias ni confiarse ante el virus.	<a href="https://www.diariodemorelos.com/noticias/piden-vacunados-en-morelos-no-confiarse-ante-virus-de-covid19">https://www.diariodemorelos.com/noticias/piden-vacunados-en-morelos-no-confiarse-ante-virus-de-covid19</a>	Bajo
Lluvias	Riesgo por lluvias	Diario de Morelos	10 mayo 2021	Lluvias moderadas que se han registrado en Morelos permiten que las altas temperaturas disminuyan en los municipios, de acuerdo a la Comisión Estatal del Agua (Ceagua), cuyo reporte indica que se mantienen las lluvias aisladas.	<a href="https://www.diariodemorelos.com/noticias/pronostica-ceagua-tiempo-inestable-para-morelos-con-lluvias-y-calor-extremo">https://www.diariodemorelos.com/noticias/pronostica-ceagua-tiempo-inestable-para-morelos-con-lluvias-y-calor-extremo</a>	Bajo
Incendio	Incendio en relleno sanitario	Diario de Morelos	10 mayo 2021	La tarde del domingo inició un incendio en la parte superior de la celda 1 del Relleno Sanitario Regional Poniente "El Jabonero" de este municipio, pero se reportó que ya fue controlado.	<a href="https://launion.com.mx/morelos/zona-sur/noticias/181507-controlado-el-incendio-en-el-relleno-sanitario-del-poniente.html">https://launion.com.mx/morelos/zona-sur/noticias/181507-controlado-el-incendio-en-el-relleno-sanitario-del-poniente.html</a>	Bajo
Lluvias	Riesgo por lluvias	Zona Centro	10 mayo 2021	Está mañana la Subsecretaría de Protección Civil de Cuernavaca (SPCC), a través de sus cuerpos de emergencia atendió varios reportes ciudadanos por la caída de árboles y follaje a causa del "chubasco" de lluvia que azotó la noche de ayer en la ciudad.	<a href="https://www.zonacentronoticias.com/2021/05/a-causa-de-las-lluvias-retira-pc-arboles-colapsados-en-la-colonia-satelite-volcanes-y-provincia-de-canada-sin-reportes-de-lesionados/">https://www.zonacentronoticias.com/2021/05/a-causa-de-las-lluvias-retira-pc-arboles-colapsados-en-la-colonia-satelite-volcanes-y-provincia-de-canada-sin-reportes-de-lesionados/</a>	Bajo



<http://ssm.gob.mx>



Servicios de Salud Morelos



@MorelosSalud

Callejón Borda N°3 Col. Centro C.P. 62000  
Teléfono (777) 312 62 31 / 314 33 36 ext. 222

**Calle Gómez Azcárate No. 205, Col. Lomas de la Selva  
C.P. 62270, Cuernavaca, Morelos. Tel.: 777 102 25 56**



**MORELOS**  
2018 - 2024

**SERVICIOS  
DE SALUD**

**Fecha: 11 de mayo del 2021**  
**Semana Epidemiológica: 19**  
**Área: Coordinación de Vigilancia Epidemiológica, UIES.**

## INFORME DE RIESGOS METEOROLOGICOS

**Fuente:** Servicio Meteorológico Nacional de México, CONAGUA.

### LLUVIAS PUNTALES MUY FUERTES EN COAHUILA, NUEVO LEÓN, SAN LUIS POTOSÍ, HIDALGO, PUEBLA, TAMAULIPAS, VERACRUZ Y OAXACA

Para hoy, el **frente No. 56** se extenderá con características de estacionario y mantendrá su interacción con un **canal de baja presión**, una **línea seca** y con la **corriente en chorro subtropical** en el noreste del territorio, originando chubascos acompañados de actividad eléctrica en sobre el norte del país, además de rachas muy fuertes de viento, lluvias puntuales muy fuertes, granizadas y posible formación de torbellinos o tornados en Coahuila, Nuevo León y Tamaulipas. Por otro lado, un **canal de baja presión** extendido sobre el interior del territorio nacional y el ingreso de humedad del Océano Pacífico, ocasionarán chubascos y lluvias fuertes acompañadas de descargas eléctricas y posibles granizadas sobre el occidente, centro y sur de la República Mexicana, incluido el Valle de México, así como lluvias puntuales muy fuertes en Hidalgo, Puebla, Veracruz y Oaxaca. Asimismo, la depresión tropical “**Andres**” se debilitará a una baja presión remanente al sur de la Península de Baja California, sin afectar a México. Finalmente, una **circulación anticiclónica** en niveles medios de la atmósfera mantendrá ambiente vespertino caluroso a muy caluroso sobre gran parte del territorio nacional, con temperaturas máximas de 40 a 45 °C en zonas de Oaxaca, Veracruz, Tabasco, Campeche y Yucatán.

*Nota: Para más información del ciclón tropical “Andres” en el Océano Pacífico, consultar el aviso del SMN de México a través de:*

<https://smn.conagua.gob.mx/es/pronosticos/avisos/aviso-de-ciclón-tropical-en-el-oceano-pacifico>

**Posibilidad de tormentas eléctricas:** Chihuahua, Coahuila, Nuevo León, Zacatecas, Durango, San Luis Potosí, Aguascalientes, Sinaloa, Jalisco, Colima, Michoacán, Guanajuato, Querétaro, Hidalgo, Puebla, Tlaxcala, Morelos.

**Las lluvias podrían acompañarse de descargas eléctricas, fuertes vientos y posible caída de granizo**

#### Pronóstico de Precipitación:

**Intervalos de chubascos con lluvias puntuales fuertes (25.1 a 50.0 mm):** Guanajuato, Querétaro, Tlaxcala, **Morelos**, Estado de México, Ciudad de México, Michoacán y Guerrero.

#### Pronóstico de Temperaturas Máximas:

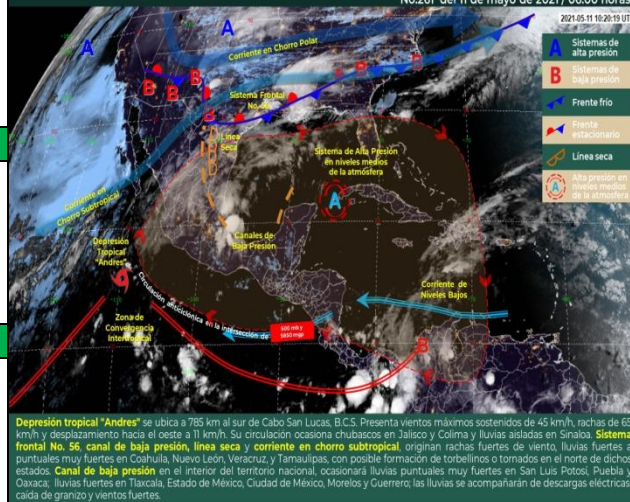
**Temperaturas máximas de 35 a 40 °C:** Baja California, Sonora, Sinaloa, Coahuila, Nuevo León, San Luis Potosí, Tamaulipas, Nayarit, Jalisco, Michoacán, Estado de México (suroeste), **Morelos**, Puebla (norte), Guerrero, Chiapas y Quintana Roo.

#### Pronóstico en región Mesa Central:

Cielo medio nublado a nublado durante el día, con lluvias puntuales muy fuertes en Hidalgo y Puebla, **lluvias puntuales fuertes en** Guanajuato, Querétaro, Tlaxcala y **Morelos**, todas con descargas eléctricas y posibles granizadas. Ambiente fresco al amanecer y cálido a caluroso por la tarde. Viento de dirección variable de 10 a 25 km/h en la región.

#### SISTEMAS METEOROLÓGICOS ACTUALES

No.261 del 11 de mayo de 2021 / 06:00 horas



Depresión tropical "Andrés" se ubica a 785 km al sur de Cabo San Lucas, B.C.S. Presenta vientos máximos sostenidos de 45 km/h, rachas de 65 km/h y desplazamiento hacia el oeste a 11 km/h. Su circulación ocasiona chubascos en Jalisco y Colima y lluvias aisladas en Sinaloa. Sistema frontal No. 56, canal de baja presión, línea seca y corriente en chorro subtropical, originan rachas fuertes de viento, lluvias fuertes a puntuales muy fuertes en Coahuila, Nuevo León, Veracruz y Tamaulipas, con posible formación de torbellinos o tornados en el norte de dichos estados. Canal de baja presión en el interior del territorio nacional, ocasionará lluvias puntuales muy fuertes en San Luis Potosí, Puebla y Oaxaca; lluvias fuertes en Tlaxcala, Estado de México, Ciudad de México, Morelos y Guerrero; las lluvias se acompañarán de descargas eléctricas, caída de granizo y vientos fuertes.



gob.mx/conagua

@morelossalud

<http://ssm.gob.mx>

Servicios de Salud Morelos

Callejón Borda N°3 Col. Centro C.P. 62000  
Teléfono (777) 312 62 31 / 314 33 36 ext. 222

Calle Gómez Azcárate No. 205, Col. Lomas de la Selva  
C.P. 62270, Cuernavaca, Morelos. Tel.: 777 102 25 56



**MORELOS**  
2018 - 2024

**SERVICIOS  
DE SALUD**

**Fecha:** 11 de mayo del 2021  
**Semana Epidemiológica:** 19  
**Área:** Coordinación de Vigilancia Epidemiológica, **UIES.**

## INFORME DE MONITOREO VOLCÁNICO Y SISMOLÓGICO

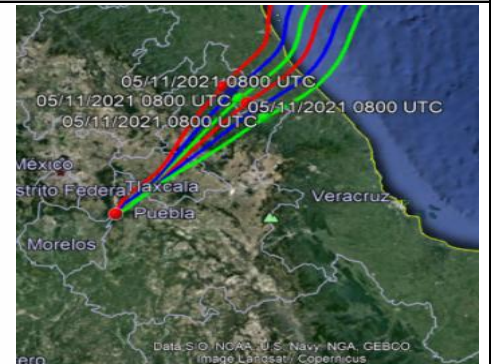
**Fuente:** Servicio Sismológico Nacional, UNAM. / Centro nacional de Prevención de Desastres (CENAPRED)-SEGOB, SENEAM-SCT y NOAA.

En las últimas 24 horas, mediante los sistemas de monitoreo del **volcán Popocatepetl** se identificaron **46 exhalaciones y 167 minutos de tremor de baja amplitud**, acompañados de gases volcánicos y ligeras cantidades de ceniza. Durante la noche **se observó incandescencia sobre el cráter con emisión de vapor de agua y gas.**

	SEMAFORO	AMARILLO-FASE 2	RECOMENDACIONES PARA LA FASE AMARILLO FASE 2
<b>NIVEL DE ALERTA</b>	<b>Incremento de actividad:</b> <ul style="list-style-type: none"> <li>• Pluma de vapor de agua y gas</li> <li>• Ligera caída de ceniza en áreas cercanas</li> <li>• Caída de fragmentos incandescentes</li> <li>• Crecimiento y destrucción de domos de lava</li> <li>• Posibilidad de flujos piroclásticos por explosiones</li> <li>• Flujos de lodo o escombros de corto alcance</li> </ul>		<ol style="list-style-type: none"> <li>1. Continuar con el radio de seguridad de 12 km, por lo que la permanencia en esa área no está permitida.</li> <li>2. Controlar el tránsito entre Santiago Xalitzintla y San Pedro Nexapa, vía Paso de Cortés.</li> <li>3. A las autoridades de Protección Civil, mantener sus procedimientos preventivos, de acuerdo con sus planes operativos.</li> <li>4. A la población se le recomienda elevar la atención a los avisos de las autoridades de su localidad y se exhorta a no acercarse al volcán, y mucho menos al cráter.</li> <li>5. Mantenerse fuera de cañadas ante posibles flujos de lodo, principalmente en temporada de lluvias.</li> </ol>

### PRONOSTICO DE CAIDA DE CENIZA

En caso de una exhalación de ceniza volcánica, **el pronóstico de trayectoria hacia el noreste**, (simulando exhalación cada hora en las próximas 6 horas) a su paso por la zona oeste, centro-norte, norte y noreste del estado de Puebla; zona suroeste, centro, norte y noreste del estado de Tlaxcala y zona centro-norte del estado de Veracruz, para las primeras 12 horas de pronóstico (14:00 a las 02:00 hora local). Posteriormente para las últimas 12 horas de pronóstico, (02:00 a las 21:00 hora local del día siguiente), algunas de las trayectorias continuarán sobre la zona norte y noreste del estado de Puebla; zona centro-norte del estado de Veracruz y Golfo de México.



<b>SISMOS</b>	<p>Se registró sismo de magnitud de <b>4.2 grados</b> Richter, a las 05:18:04 hrs con localización del epicentro a 29 km al suroeste de Ometepec, Guerrero.</p> <p><b>NO PERCIBIDO EN EL ESTADO DE MORELOS.</b></p>	
	<b>REPORTE DE DAÑOS A LA POBLACION</b>	
<b>PROTECCIÓN CIVIL</b>	Sin reporte de daños a la población ni a la infraestructura en salud.	



<http://ssm.gob.mx>



Servicios de Salud Morelos



@MorelosSalud

Callejón Borda N°3 Col. Centro C.P. 62000  
Teléfono (777) 312 62 31 / 314 33 36 ext. 222

**Calle Gómez Azcárate No. 205, Col. Lomas de la Selva  
C.P. 62270, Cuernavaca, Morelos. Tel.: 777 102 25 56**



**MORELOS**  
2018 - 2024

**SERVICIOS  
DE SALUD**

Fecha: 11 de mayo del 2021  
Semana Epidemiológica: 19  
Área: Coordinación de Vigilancia Epidemiológica, UIES.

## INFORME DE TEMPERATURAS Y CALIDAD DEL AIRE

Fuente: Comisión Estatal de Agua (CEAGUA)

ICA	CALIDAD DEL AIRE	RECOMENDACIONES A LA POBLACIÓN
0-50	Buena	No se anticipan impactos a la salud cuando la calidad del aire se encuentra en este intervalo.
51-100	Moderada	Las personas extraordinariamente sensitivas deben considerar limitación de los esfuerzos físicos excesivos y prolongados al aire.
101-150	Dañina a la salud de los grupos sensitivos	Los niños adultos activos, y personas con enfermedades respiratorias tales como el asma, deben evitar los esfuerzos físicos excesivos y prolongados al aire.
151-200	Dañina a la salud	Los niños adultos activos, y personas con enfermedades respiratorias tales como el asma, deben evitar los esfuerzos físicos excesivos y prolongados al aire libre; las demás personas, especialmente los niños, deben limitar los esfuerzos excesivos y prolongados al aire libre.
201-300	Muy dañina a la salud	Los niños adultos activos, y personas con enfermedades respiratorias tales como el asma, deben evitar todos los esfuerzos excesivos al aire libre; las demás personas, especialmente los niños, deben limitar los esfuerzos físicos excesivos al aire libre.
300+	Arriesgado	

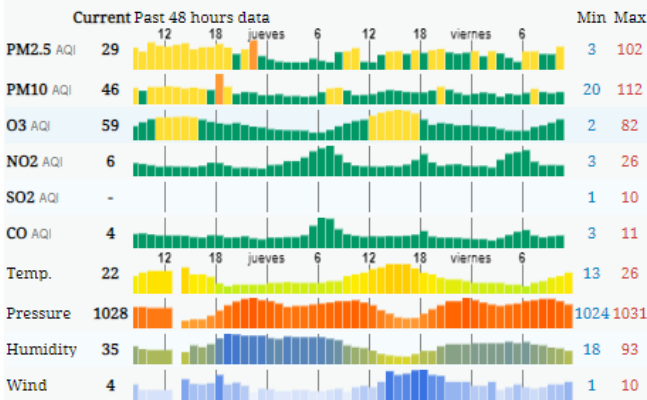
### CALIDAD DEL AIRE CUERNAVACA, MORELOS.

Estación de Monitoreo Cuernavaca Centro, Morelos

73

Moderado

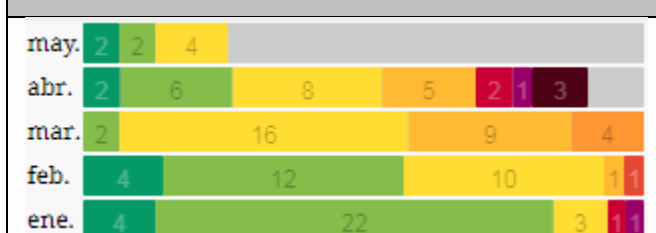
Last Update: hace 4 días  
on 7 de mayo de 2021



### PRONOSTICO DE TEMPERATURAS POR MUNICIPIO

Municipio	Máx	Mín	Municipio	Máx	Mín
Amacuzac	39°	17°	Puente de Ixtla	40°	19°
Axochiapan	38°	20°	Temixco	37°	17°
Ayala	36°	18°	Tepalcingo	38°	19°
Cuautla	36°	18°	Tepoztlán	34°	15°
Cuernavaca	33°	14°	Tlaltizapan	39°	18°
Huitzilac	25°	10°	Tlaquiltenango	41°	20°
Jiutepec	35°	17°	Zacatepec	36°	21°
Jojutla	40°	21°	Zacualpan de Amilpas	32°	14°

### PRONOSTICO DE LA CALIDAD DEL AIRE



### TEMPERATURAS MAXIMAS Y MINIMAS, ÚLTIMAS 24 HRS

Mínimas	Máximas
Huitzilac 25° / 10°	41° / 20° Tlaquiltenango
Tetela del Volcán 24° / 13°	40° / 21° Jojutla
Totolapan 26° / 14°	40° / 19° Puente de Ixtla
Ocuituco 26° / 14°	39° / 18° Tlaltizapan

<http://ssm.gob.mx>

Servicios de Salud Morelos

@MorelosSalud

Callejón Borda N°3 Col. Centro C.P. 62000  
Teléfono (777) 312 62 31 / 314 33 36 ext. 222

Calle Gómez Azcárate No. 205, Col. Lomas de la Selva  
C.P. 62270, Cuernavaca, Morelos. Tel.: 777 102 25 56



**MORELOS**  
2018 - 2024

**SERVICIOS  
DE SALUD**

**Fecha:** 11 de mayo del 2021  
**Semana Epidemiológica:** 19  
**Área:** Coordinación de Vigilancia Epidemiológica, **UIES.**

## INFORME DE MONITOREO EPIDEMIOLÓGICO

**Fuente:** Jurisdicciones Sanitarias del estado de Morelos.

### **JURISDICCION SANITARIA I:**

- SIN EVENTOS EXTRAORDINARIOS.

### **JURISDICCION SANITARIA II:**

- SIN EVENTOS EXTRAORDINARIOS.

### **JURISDICCION SANITARIA III:**

- SIN EVENTOS EXTRAORDINARIOS.



<http://ssm.gob.mx>



Servicios de Salud Morelos



@MorelosSalud

Callejón Borda N°3 Col. Centro C.P. 62000  
Teléfono (777) 312 62 31 / 314 33 36 ext. 222

**Calle Gómez Azcárate No. 205, Col. Lomas de la Selva  
C.P. 62270, Cuernavaca, Morelos. Tel.: 777 102 25 56**