



MORELOS
2018 - 2024

**SERVICIOS
DE SALUD**

Fecha: 13 de mayo del 2021
Semana Epidemiológica: 19
Área: Coordinación de Vigilancia Epidemiológica, **UIES.**

INFORME DIARIO DE MONITOREO DE MEDIOS*

*Vigilancia basada en eventos de interés epidemiológico mediante el monitoreo de medios abiertos de comunicación locales y nacionales.

Reporte de eventos:

Amenaza	Tema	Medio	Fecha	Resumen	Liga	Prioridad
Biológico	Vacuna para embarazadas	Diario de Morelos	13 mayo 2021	De acuerdo a los Servicios de Salud de Morelos (SSM) la evidencia internacional y los resultados de vigilancia epidemiológica a nivel nacional indican mayor riesgo en mujeres embarazadas a presentar formas graves de COVID-19, requerir tratamiento intrahospitalario, ingresar a unidades de cuidados intensivos y riesgo de muerte de tres a cuatro veces mayor en comparación con las no embarazadas.	https://www.diariodemorelos.com/noticias/es-mayor-el-riesgo-para-embarazadas-por-covid19	Bajo
Lluvias	Lluvias en el país	Diario de Morelos	13 mayo 2021	La Comisión Nacional del Agua (Conagua) y la Coordinación Nacional de Protección Civil (CNPC) dieron a conocer el día de ayer el inicio de la Temporada de Lluvias y Ciclones Tropicales 2021, donde pronostican más de 29 ciclones, de los cuales, 5 a 7 impactarán en México, y tendrán afectaciones en el territorio morelense.	https://www.diariodemorelos.com/noticias/legan-las-lluvias-todos-el-pa-s	Bajo
Biológico	Falta de vacuna Covid-19	Diario de Morelos	13 mayo 2021	Esta tarde, personas que quedaron sin vacunas en 2 sedes de Cuernavaca se manifestaron cerrando vialidades importantes, en demandas de las dosis prometidas.	https://www.diariodemorelos.com/noticias/colapsan-cuernavaca-con-bloqueos-por-falta-de-vacunas-vs-covid19	Bajo
Biológico	Vigilan protocolos en campaña	Diario de Morelos	13 mayo 2021	El director del mercado Adolfo López Mateos (ALM), Héctor Suárez Díaz informó que continúan vigilando que los candidatos durante sus campañas al interior del centro comercial respeten los lineamientos sanitarios contra el COVID-19.	https://www.diariodemorelos.com/noticias/vigilan-que-campa-no-rompan-los-protocolos	Bajo
Biológico	Prevención de Dengue	La unión	13 mayo 2021	Ante la proximidad de la temporada de lluvias, se redoblaron los trabajos para prevenir la proliferación de criaderos de moscos transmisores del dengue, zika y chikungunya, para lo cual la Dirección de Salud municipal realiza trabajos de descacharrización y abatización en los depósitos de agua de los domicilios.	https://launion.com.mx/morelos/cuautla/noticias/181684-intensifican-medidas-para-prevenir-el-dengue-en-ayala.html	Bajo



<http://ssm.gob.mx>



Servicios de Salud Morelos



@MorelosSalud

Callejón Borda N°3 Col. Centro C.P. 62000
Teléfono (777) 312 62 31 / 314 33 36 ext. 222

**Calle Gómez Azcárate No. 205, Col. Lomas de la Selva
C.P. 62270, Cuernavaca, Morelos. Tel.: 777 102 25 56**



MORELOS
2018 - 2024

**SERVICIOS
DE SALUD**

Fecha: 13 de mayo del 2021
Semana Epidemiológica: 19
Área: Coordinación de Vigilancia Epidemiológica, **UIES.**

INFORME DE RIESGOS METEOROLOGICOS

Fuente: Servicio Meteorológico Nacional de México, CONAGUA.

LLUVIAS PUNTUALES TORRENCIALES EN HIDALGO, PUEBLA Y VERACRUZ, ADEMÁS DE LLUVIAS FUERTES A PUNTUALES INTENSAS EN EL NORESTE, OCCIDENTE, CENTRO, SUR Y SURESTE DEL PAÍS

Para hoy, el **frente No. 56** se extenderá sobre oriente del territorio nacional, internándose como estacionario hasta el norte del país e interaccionará con dos **canales de baja presión**, originando lluvias fuertes a intensas sobre el occidente, sur y sureste de México, además del noreste y centro del territorio mexicano, así como lluvias puntuales torrenciales en Hidalgo, Puebla y Veracruz, las cuales se acompañarán de descargas eléctricas, ráfagas de viento y posibles granizadas. Por su parte, la **masa de aire frío** asociada al frente, ocasionará refrescamiento de las temperaturas en el noreste, oriente, centro y sureste del territorio nacional y vientos de componente norte con rachas de 70 a 80 km/h en el Istmo y Golfo de Tehuantepec, y con rachas de 50 a 60 km/h en el litoral de Tamaulipas y Veracruz. Una **circulación anticiclónica** en niveles medios de la atmósfera mantendrá ambiente vespertino caluroso a muy caluroso sobre el noroeste, occidente, sur y sureste de la República mexicana, incluida la Península de Yucatán, además de zonas aisladas del centro de México, con temperaturas máximas de 40 a 45 °C en zonas de Sonora, Sinaloa, Campeche y Yucatán.

Possibilidad de tormentas eléctricas: Sinaloa, Nayarit, Jalisco, Colima, Michoacán, Chihuahua, Coahuila, Nuevo León, San Luis Potosí, Aguascalientes, Zacatecas, Durango, Guanajuato, Querétaro, Hidalgo, Puebla, Tlaxcala, **Morelos.**

Las lluvias podrían acompañarse de descargas eléctricas, fuertes vientos y posible caída de granizo

Pronóstico de Precipitación:

Intervalos de chubascos con lluvias puntuales fuertes (25.1 a 50.0 mm): Chihuahua, Coahuila, Nuevo León, Aguascalientes, Zacatecas, Durango, Jalisco, Michoacán, Guerrero, Guanajuato, Tlaxcala, **Morelos.**

Pronóstico de Temperaturas Máximas:

Temperaturas máximas de 35 a 40 °C: Baja California, Baja California Sur, Nayarit, Jalisco, Colima, Michoacán, Guerrero, Estado de México (suroeste), Chiapas, Tabasco y Quintana Roo.

Pronóstico en región Mesa Central:

Cielo medio nublado a nublado durante el día **con lluvias puntuales torrenciales** en Hidalgo y Puebla, puntuales muy fuertes en Querétaro y **puntuales fuertes en** Guanajuato, Tlaxcala y **Morelos**, acompañadas de descargas eléctricas. Ambiente fresco al amanecer con bancos de niebla en zonas serranas de Hidalgo, Puebla, Tlaxcala y norte de Querétaro. Ambiente templado a cálido por la tarde. Viento del noreste de 10 a 25 km/h en la región, con rachas de 50 a 60 km/h en Guanajuato y rachas de 40 a 50 km/h en el resto de las entidades.



<http://ssm.gob.mx>



Servicios de Salud Morelos



@MorelosSalud

Callejón Borda N°3 Col. Centro C.P. 62000
Teléfono (777) 312 62 31 / 314 33 36 ext. 222

**Calle Gómez Azcárate No. 205, Col. Lomas de la Selva
C.P. 62270, Cuernavaca, Morelos. Tel.: 777 102 25 56**



MORELOS
2018 - 2024

**SERVICIOS
DE SALUD**

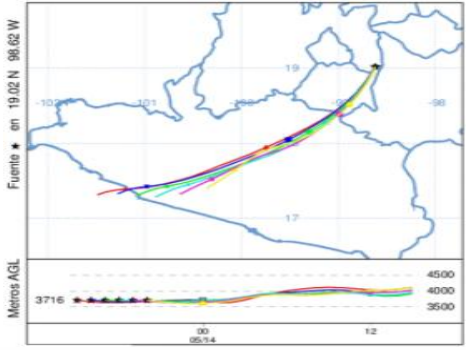
Fecha: **13** de mayo del 2021
Semana Epidemiológica: **19**
Área: Coordinación de Vigilancia Epidemiológica, **UIES**.

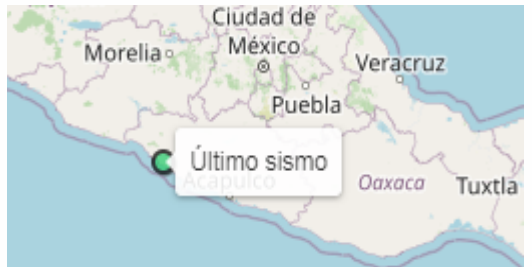
INFORME DE MONITOREO VOLCÁNICO Y SISMOLÓGICO

Fuente: Servicio Sismológico Nacional, UNAM. / Centro nacional de Prevención de Desastres (CENAPRED)-SEGOB, SENEAM-SCT y NOAA.

En las últimas 24 horas, mediante los sistemas de monitoreo del **volcán Popocatepetl** se identificaron **46 exhalaciones y 59 minutos de tremor de baja amplitud**, acompañados de gases volcánicos y ligeras cantidades de ceniza. Además, se registró ayer un **sismo volcanotectónico** a las 09:09 h, con magnitud calculada de 1.8. Durante la noche **se observó incandescencia sobre el cráter con emisión de vapor de agua y gas**.

	SEMAFORO	AMARILLO-FASE 2	RECOMENDACIONES PARA LA FASE AMARILLO FASE 2
NIVEL DE ALERTA	Incremento de actividad: <ul style="list-style-type: none"> Pluma de vapor de agua y gas Ligera caída de ceniza en áreas cercanas Caída de fragmentos incandescentes Crecimiento y destrucción de domos de lava Posibilidad de flujos piroclásticos por explosiones Flujos de lodo o escombros de corto alcance 		<ol style="list-style-type: none"> 1. Continuar con el radio de seguridad de 12 km, por lo que la permanencia en esa área no está permitida. 2. Controlar el tránsito entre Santiago Xalitzintla y San Pedro Nexapa, vía Paso de Cortés. 3. A las autoridades de Protección Civil, mantener sus procedimientos preventivos, de acuerdo con sus planes operativos. 4. A la población se le recomienda elevar la atención a los avisos de las autoridades de su localidad y se exhorta a no acercarse al volcán, y mucho menos al cráter. 5. Mantenerse fuera de cañadas ante posibles flujos de lodo, principalmente en temporada de lluvias.

PRONOSTICO DE CAIDA DE CENIZA	
<p>En caso de una exhalación de ceniza volcánica, el pronóstico de trayectoria hacia el sur-suroeste, (simulando exhalación cada hora en las próximas 6 horas) a su paso por la zona oeste y suroeste del estado de Puebla; zona noreste, este, sureste del estado de Morelos y zona noreste y centro del estado de Guerrero, para las primeras 12 horas de pronóstico (09:00 a las 21:00 hora local). Posteriormente para las últimas 12 horas de pronóstico, (21:00 a las 09:00 hora local del día siguiente), algunas de las trayectorias continuarán sobre la zona noreste, centro y suroeste del estado de Guerrero y Océano Pacifico.</p>	

SISMOS	<p>Se registró sismo de magnitud de 4.0 grados Richter, a las 04:55:36 hrs con localización del epicentro a 8 km al oeste de Petatlan, Oaxaca.</p> <p style="background-color: #ffff00; text-align: center; padding: 2px;">NO PERCIBIDO EN EL ESTADO DE MORELOS.</p>	
--------	--	---

REPORTE DE DAÑOS A LA POBLACION	
PROTECCIÓN CIVIL	Sin reporte de daños a la población ni a la infraestructura en salud.



<http://ssm.gob.mx>



Servicios de Salud Morelos



@MorelosSalud

Callejón Borda N°3 Col. Centro C.P. 62000
Teléfono (777) 312 62 31 / 314 33 36 ext. 222

**Calle Gómez Azcárate No. 205, Col. Lomas de la Selva
C.P. 62270, Cuernavaca, Morelos. Tel.: 777 102 25 56**



MORELOS
2018 - 2024

**SERVICIOS
DE SALUD**

Fecha: 13 de mayo del 2021
Semana Epidemiológica: 19
Área: Coordinación de Vigilancia Epidemiológica, UIES.

INFORME DE TEMPERATURAS Y CALIDAD DEL AIRE

Fuente: Comisión Estatal de Agua (CEAGUA)

ICA	CALIDAD DEL AIRE	RECOMENDACIONES A LA POBLACIÓN
0-50	Buena	No se anticipan impactos a la salud cuando la calidad del aire se encuentra en este intervalo.
51-100	Moderada	Las personas extraordinariamente sensitivas deben considerar limitación de los esfuerzos físicos excesivos y prolongados al aire.
101-150	Dañina a la salud de los grupos sensitivos	Los niños adultos activos, y personas con enfermedades respiratorias tales como el asma, deben evitar los esfuerzos físicos excesivos y prolongados al aire.
151-200	Dañina a la salud	Los niños adultos activos, y personas con enfermedades respiratorias tales como el asma, deben evitar los esfuerzos físicos excesivos y prolongados al aire libre; las demás personas, especialmente los niños, deben limitar los esfuerzos excesivos y prolongados al aire libre.
201-300	Muy dañina a la salud	Los niños adultos activos, y personas con enfermedades respiratorias tales como el asma, deben evitar todos los esfuerzos excesivos al aire libre; las demás personas, especialmente los niños, deben limitar los esfuerzos físicos excesivos al aire libre.
300+	Arriesgado	

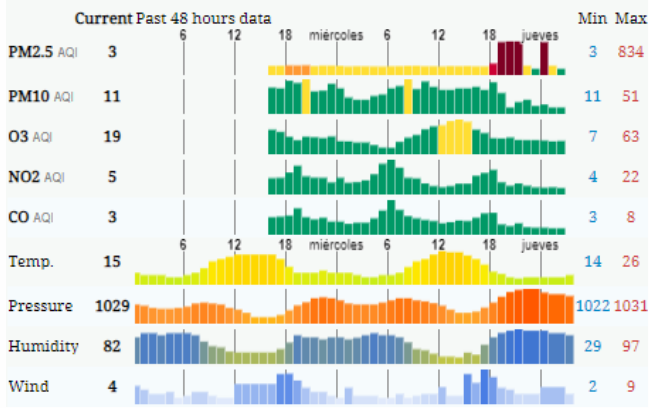
CALIDAD DEL AIRE CUERNAVACA, MORELOS.

Estación de Monitoreo Cuernavaca Centro, Morelos

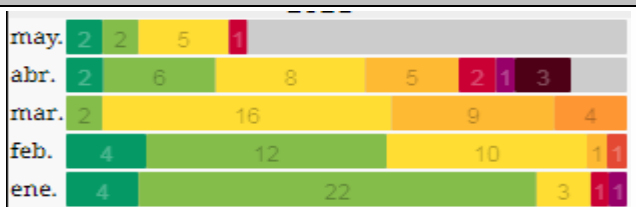
21

Bueno

Actualizado el jueves 3:00
Primary pollutant: o3



PRONOSTICO DE LA CALIDAD DEL AIRE



PRONOSTICO DE TEMPERATURAS POR MUNICIPIO

Municipio	Máx	Mín	Municipio	Máx	Mín
Amacuzac	38°	18°	Puente de Ixtla	38°	19°
Axochiapan	37°	19°	Temixco	34°	17°
Ayala	35°	20°	Tepalcingo	35°	19°
Cuautla	31°	17°	Tepoztlán	33°	16°
Cuernavaca	30°	14°	Tlaltizapan	38°	18°
Huitzilac	22°	9°	Tlaquiltenango	39°	20°
Jiutepec	33°	17°	Zacatepec	34°	20°
Jojutla	38°	18°	Zacualpan de Amilpas	30°	15°

TEMPERATURAS MAXIMAS Y MINIMAS, ÚLTIMAS 24 HRS

Mínimas		Máximas	
Huitzilac	22° 9°	39° 20°	Tlaquiltenango
Tetela del Volcán	23° 12°	38° 19°	Puente de Ixtla
Totolapan	25° 12°	38° 17°	Amacuzac
Ocuituco	26° 14°	38° 18°	Jojutla



<http://ssm.gob.mx>



Servicios de Salud Morelos



@MorelosSalud

Callejón Borda N°3 Col. Centro C.P. 62000
Teléfono (777) 312 62 31 / 314 33 36 ext. 222

Calle Gómez Azcárate No. 205, Col. Lomas de la Selva
C.P. 62270, Cuernavaca, Morelos. Tel.: 777 102 25 56



MORELOS
2018 - 2024

SERVICIOS
DE SALUD

Fecha: 13 de mayo del 2021
Semana Epidemiológica: 19
Área: Coordinación de Vigilancia
Epidemiológica, UIES.

INFORME DE MONITOREO EPIDEMIOLÓGICO

Fuente: Jurisdicciones Sanitarias del estado de Morelos.

JURISDICCION SANITARIA I:

- SIN EVENTOS EXTRAORDINARIOS.

JURISDICCION SANITARIA II:

- SIN EVENTOS EXTRAORDINARIOS.

JURISDICCION SANITARIA III:

- SIN EVENTOS EXTRAORDINARIOS.

SISTEMA NOTINMED

- Brote de **DENGUE NO GRAVE**.
 - Folio: **NM00254042-0**
 - Municipio: **XOXOCOTLA**
 - Lugar: **CENTRO**
 - Población afectada: **5 CASOS (3 casos confirmados Y 2 POR ASOCIACIÓN EPIDEMIOLÓGICA)**
 - Defunciones: 0, TASA DE LETALIDAD 0%
 - Fecha probable de cierre: **06/06/2021**, en caso de no tener más casos notificados.



<http://ssm.gob.mx>



Servicios de Salud Morelos



@MorelosSalud

Callejón Borda N°3 Col. Centro C.P. 62000
Teléfono (777) 312 62 31 / 314 33 36 ext. 222

Calle Gómez Azcárate No. 205, Col. Lomas de la Selva
C.P. 62270, Cuernavaca, Morelos. Tel.: 777 102 25 56