



MORELOS
2018 - 2024

**SERVICIOS
DE SALUD**

Fecha: 14 de mayo del 2021
Semana Epidemiológica: 19
Área: Coordinación de Vigilancia Epidemiológica, UIES.

INFORME DIARIO DE MONITOREO DE MEDIOS*

*Vigilancia basada en eventos de interés epidemiológico mediante el monitoreo de medios abiertos de comunicación locales y nacionales.

Reporte de eventos:

Amenaza	Tema	Medio	Fecha	Resumen	Liga	Prioridad
Lluvias	Temporada de lluvias	El sol de Cuernavaca	13 mayo 2021	Solo 11 municipios han cumplido con la entrega del plan operativo de emergencias para la temporada de lluvias, dio a conocer el titular de la Coordinación Estatal de Protección Civil, Enrique Clement Gallardo.	https://www.elsoldecuernavaca.com.mx/local/solo-11-municipios-cumplen-con-entregar-plan-de-emergencias-por-lluvias-6712409.html	Bajo
Accidentes	Riesgos en distribuidores viales	Diario de Morelos	13 mayo 2021	La Coordinación Estatal de Protección Civil de Morelos, y la Secretaría de Obras Públicas, continuaron con la supervisión de diferentes infraestructuras viales en los municipios de Cuernavaca y Cuautla, prosiguiendo con las labores de gestión de riesgos que se ejercen con periodicidad.	https://www.diariodemorelos.com/noticias/afirma-pc-que-no-hay-riesgos-en-distribuidores-de-cuautla-y-cuernavaca	Bajo
Biológico	Covid-19 en embarazadas	Diario de Morelos	13 mayo 2021	De acuerdo a los Servicios de Salud de Morelos (SSM) la evidencia internacional y los resultados de vigilancia epidemiológica a nivel nacional indican mayor riesgo en mujeres embarazadas a presentar formas graves de COVID-19, requerir tratamiento intrahospitalario, ingresar a unidades de cuidados intensivos y riesgo de muerte de tres a cuatro veces mayor en comparación con las no embarazadas.	https://www.diariodemorelos.com/noticias/es-mayor-el-riesgo-para-embarazadas-por-covid19	Bajo
Lluvias	Prevención de inundaciones	La Unión	14 mayo 2021	Para reducir el riesgo de un desbordamiento, se aceleraron los trabajos de limpieza y desazolve del río Yautepec, así como de las barrancas que atraviesan este municipio, con lo que se busca disminuir el peligro de una inundación durante la temporada de lluvias.	https://launion.com.mx/morelos/cuautla/noticias/181783-desazolvan-el-rio-yautepec-para-prevenir-inundaciones.html	Bajo



<http://ssm.gob.mx>



Servicios de Salud Morelos



@MorelosSalud

Callejón Borda N°3 Col. Centro C.P. 62000
Teléfono (777) 312 62 31 / 314 33 36 ext. 222

**Calle Gómez Azcárate No. 205, Col. Lomas de la Selva
C.P. 62270, Cuernavaca, Morelos. Tel.: 777 102 25 56**



MORELOS
2018 - 2024

**SERVICIOS
DE SALUD**

Fecha: 14 de mayo del 2021
Semana Epidemiológica: 19
Área: Coordinación de Vigilancia Epidemiológica, UIES.

INFORME DE RIESGOS METEOROLOGICOS

Fuente: Servicio Meteorológico Nacional de México, CONAGUA.

PRONÓSTICO DE LLUVIAS FUERTES A PUNTUALES MUY FUERTES EN PUEBLA, GUERRERO, JALISCO, MICHOACÁN, OAXACA, VERACRUZ, CHIAPAS Y TABASCO, DURANTE ESTE VIERNES

Este día, el **frente No. 56** se extenderá sobre el Golfo de México y en interacción con un **canal de baja presión** sobre el sureste del territorio nacional, generarán chubascos y lluvias fuertes a puntuales muy fuertes, descargas eléctricas y posibles granizadas en el noreste, oriente, centro y sureste del país. La **masa de aire** asociada al frente comenzará a modificar sus características térmicas, ocasionando un gradual ascenso de las temperaturas en entidades del norte, noreste, oriente, centro y sureste. Por otra parte, un **canal de baja presión** extendido sobre el norte y occidente del territorio nacional, ocasionará chubascos y lluvias puntuales fuertes, descargas eléctricas y posibles granizadas en las regiones mencionadas. La abundante entrada de humedad proveniente del Océano Pacífico originará lluvias fuertes a muy fuertes en el sur de México. Un **sistema de alta presión** en niveles medios de la atmósfera mantendrá ambiente caluroso a muy caluroso sobre el noroeste, occidente y sur de la República Mexicana, además de la Península de Yucatán, con temperaturas máximas de 40 a 45 °C en zonas de Sonora, Sinaloa, Campeche y Yucatán.

Las lluvias podrían acompañarse de descargas eléctricas, fuertes vientos y posible caída de granizo

Pronostico de Precipitación:

Posibilidad de tormentas eléctricas: Chihuahua, Coahuila, Nuevo León, Tamaulipas, San Luis Potosí, Aguascalientes, Zacatecas, Durango, Nayarit, Jalisco, Colima, Michoacán, Guanajuato, Querétaro, Hidalgo, Tlaxcala, Estado de México, Ciudad de México, **Morelos.**

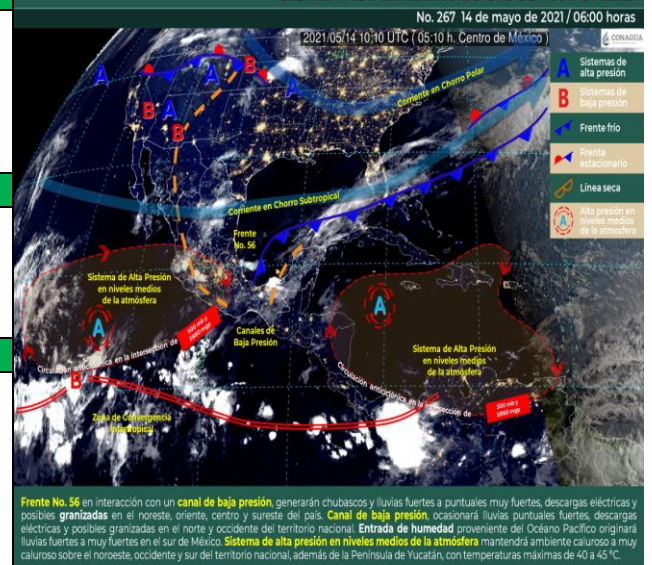
Pronostico de Temperaturas Máximas:

Temperaturas máximas de 35 a 40 °C: Baja California, Baja California Sur, Nayarit, Jalisco, Colima, Michoacán, Guerrero, Oaxaca, Chiapas, Tabasco, Campeche, Yucatán y Quintana Roo.

Pronostico en región Mesa Central:

Cielo medio nublado durante el día, lluvias puntuales muy fuertes en Puebla y **lluvias puntuales fuertes en** Guanajuato, Querétaro, Hidalgo, **Morelos** y Tlaxcala, todas con descargas eléctricas y posible caída de granizo en Guanajuato y Puebla. Ambiente fresco al amanecer con bancos de niebla en zonas serranas de Hidalgo, Puebla, Tlaxcala y norte de Querétaro, y ambiente templado a cálido por la tarde en la región. Viento del noreste de 10 a 25 km/h con rachas de 40 a 50 km/h en la región.

SISTEMAS METEOROLÓGICOS ACTUALES



MEDIO AMBIENTE SECRETARÍA DE MEDIO AMBIENTE Y RECURSOS NATURALES
CONAGUA COMISIÓN NACIONAL DEL AGUA

gob.mx/conagua



<http://ssm.gob.mx>



Servicios de Salud Morelos



@MorelosSalud

Callejón Borda N°3 Col. Centro C.P. 62000
Teléfono (777) 312 62 31 / 314 33 36 ext. 222

**Calle Gómez Azcárate No. 205, Col. Lomas de la Selva
C.P. 62270, Cuernavaca, Morelos. Tel.: 777 102 25 56**



MORELOS
2018 - 2024

**SERVICIOS
DE SALUD**

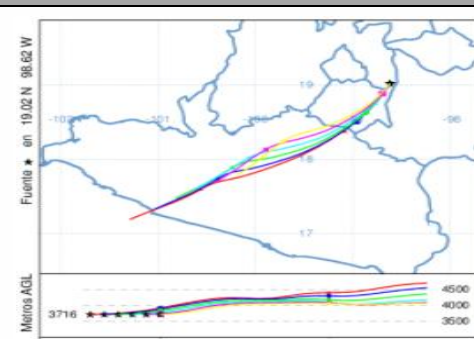
Fecha: 14 de mayo del 2021
Semana Epidemiológica: 19
Área: Coordinación de Vigilancia Epidemiológica, UIES.


INFORME DE MONITOREO VOLCÁNICO Y SISMOLÓGICO

Fuente: Servicio Sismológico Nacional, UNAM. / Centro nacional de Prevención de Desastres (CENAPRED)-SEGOB, SENEAM-SCT y NOAA.

En las últimas 24 horas, mediante los sistemas de monitoreo del **volcán Popocatepetl** se identificaron **73 exhalaciones y 124 minutos de tremor de baja amplitud**, acompañados de gases volcánicos y ligeras cantidades de ceniza. Además, se registraron **tres sismos volcanotectónicos**, ayer a las 11:50 y 23:01 h, y hoy a las 9:11 h, con magnitudes 1.1, 1.7 y 2.4, respectivamente. **Al momento de este reporte, se presenta una leve emisión de vapor y gas, con dirección suroeste.**

	SEMAFORO	AMARILLO-FASE 2	RECOMENDACIONES PARA LA FASE AMARILLO FASE 2
NIVEL DE ALERTA	Incremento de actividad: <ul style="list-style-type: none"> Pluma de vapor de agua y gas Ligera caída de ceniza en áreas cercanas Caída de fragmentos incandescentes Crecimiento y destrucción de domos de lava Posibilidad de flujos piroclásticos por explosiones Flujos de lodo o escombros de corto alcance 		<ol style="list-style-type: none"> 1. Continuar con el radio de seguridad de 12 km, por lo que la permanencia en esa área no está permitida. 2. Controlar el tránsito entre Santiago Xalitzintla y San Pedro Nexapa, vía Paso de Cortés. 3. A las autoridades de Protección Civil, mantener sus procedimientos preventivos, de acuerdo con sus planes operativos. 4. A la población se le recomienda elevar la atención a los avisos de las autoridades de su localidad y se exhorta a no acercarse al volcán, y mucho menos al cráter. 5. Mantenerse fuera de cañadas ante posibles flujos de lodo, principalmente en temporada de lluvias.

PRONOSTICO DE CAIDA DE CENIZA	
<p>En caso de una exhalación de ceniza volcánica, el pronóstico de trayectoria hacia el suroeste, (simulando exhalación cada hora en las próximas 6 horas) a su paso por la zona oeste del estado de Puebla; zona noreste, este, sureste y sur del estado de Morelos y zona norte y centro-norte del estado de Guerrero, para las primeras 12 horas de pronóstico (14:00 a las 02:00 hora local). Posteriormente para las últimas 12 horas de pronóstico, (02:00 a las 14:00 hora local del día siguiente), algunas de las trayectorias continuarán sobre la zona centro-norte, centro y suroeste del estado de Guerrero y algunas llegan al Océano Pacifico.</p>	

SISMOS	<p>Se registró sismo de magnitud de 3.8 grados Richter, a las 04:28:40 hrs con localización del epicentro a 50 km al suroeste de Sayula de alemán, Veracruz.</p> <p style="background-color: #ffff00; text-align: center; padding: 2px;">NO PERCIBIDO EN EL ESTADO DE MORELOS.</p>	
--------	--	---

REPORTE DE DAÑOS A LA POBLACION	
PROTECCIÓN CIVIL	Sin reporte de daños a la población ni a la infraestructura en salud.



<http://ssm.gob.mx>



Servicios de Salud Morelos



@MorelosSalud

Callejón Borda N°3 Col. Centro C.P. 62000
Teléfono (777) 312 62 31 / 314 33 36 ext. 222

**Calle Gómez Azcárate No. 205, Col. Lomas de la Selva
C.P. 62270, Cuernavaca, Morelos. Tel.: 777 102 25 56**



MORELOS
2018 - 2024

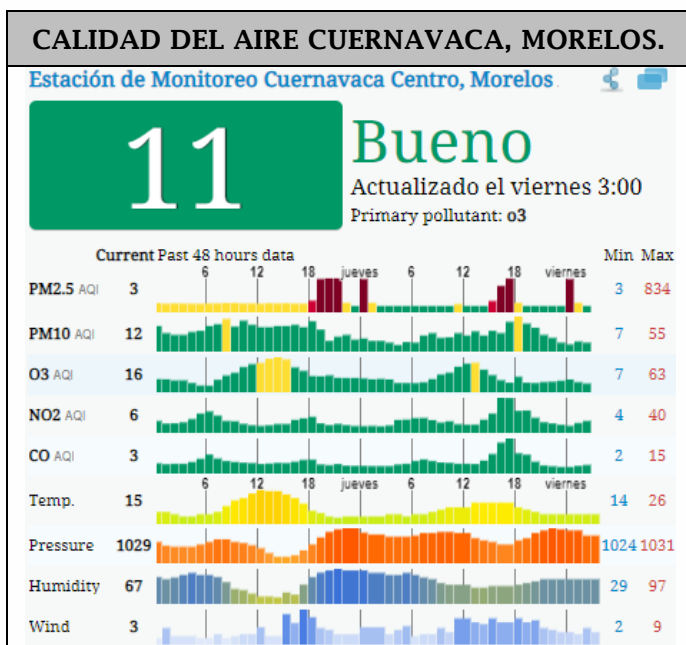
**SERVICIOS
DE SALUD**

Fecha: 14 de mayo del 2021
Semana Epidemiológica: 19
Área: Coordinación de Vigilancia Epidemiológica, UIES.

INFORME DE TEMPERATURAS Y CALIDAD DEL AIRE

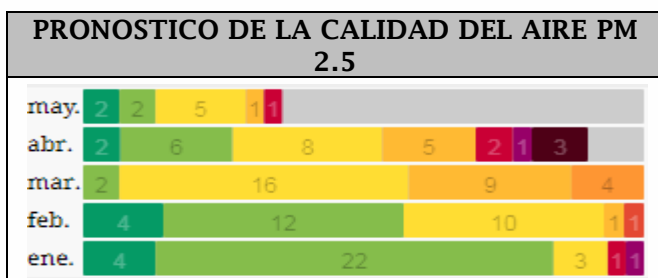
Fuente: Comisión Estatal de Agua (CEAGUA)

ICA	CALIDAD DEL AIRE	RECOMENDACIONES A LA POBLACIÓN
0-50	Buena	No se anticipan impactos a la salud cuando la calidad del aire se encuentra en este intervalo.
51-100	Moderada	Las personas extraordinariamente sensitivas deben considerar limitación de los esfuerzos físicos excesivos y prolongados al aire.
101-150	Dañina a la salud de los grupos sensitivos	Los niños adultos activos, y personas con enfermedades respiratorias tales como el asma, deben evitar los esfuerzos físicos excesivos y prolongados al aire.
151-200	Dañina a la salud	Los niños adultos activos, y personas con enfermedades respiratorias tales como el asma, deben evitar los esfuerzos físicos excesivos y prolongados al aire libre; las demás personas, especialmente los niños, deben limitar los esfuerzos excesivos y prolongados al aire libre.
201-300	Muy dañina a la salud	Los niños adultos activos, y personas con enfermedades respiratorias tales como el asma, deben evitar todos los esfuerzos excesivos al aire libre; las demás personas, especialmente los niños, deben limitar los esfuerzos físicos excesivos al aire libre.
300+	Arriesgado	



PRONOSTICO DE TEMPERATURAS POR MUNICIPIO

Municipio	Máx	Mín	Municipio	Máx	Mín
Amacuzac	38°	18°	Puente de Ixtla	38°	19°
Axochiapan	37°	19°	Temixco	34°	17°
Ayala	35°	20°	Tepalcingo	35°	19°
Cuautla	31°	17°	Tepoztlán	33°	16°
Cuernavaca	30°	14°	Tlaltizapan	38°	18°
Huitzilac	22°	9°	Tlaquiltenango	39°	20°
Jiutepec	33°	17°	Zacatepec	34°	20°
Jojutla	38°	18°	Zacualpan de Amilpas	30°	15°



TEMPERATURAS MAXIMAS Y MINIMAS, ÚLTIMAS 24 HRS

Municipio	Mínimas	Máximas
Huitzilac	22° / 9°	39° / 20°
Tetela del Volcán	23° / 12°	38° / 19°
Totolapan	25° / 12°	38° / 17°
Ocuituco	26° / 14°	38° / 18°
Tlaquiltenango		39° / 20°
Puente de Ixtla		38° / 19°
Amacuzac		38° / 17°
Jojutla		38° / 18°

<http://ssm.gob.mx>

Servicios de Salud Morelos

@MorelosSalud

Callejón Borda N°3 Col. Centro C.P. 62000
Teléfono (777) 312 62 31 / 314 33 36 ext. 222

Calle Gómez Azcárate No. 205, Col. Lomas de la Selva
C.P. 62270, Cuernavaca, Morelos. Tel.: 777 102 25 56



MORELOS
2018 - 2024

**SERVICIOS
DE SALUD**

Fecha: 14 de mayo del 2021
Semana Epidemiológica: 19
Área: Coordinación de Vigilancia Epidemiológica, **UIES.**

INFORME DE MONITOREO EPIDEMIOLÓGICO

Fuente: Jurisdicciones Sanitarias del estado de Morelos.

JURISDICCION SANITARIA I:

- SIN EVENTOS EXTRAORDINARIOS.

JURISDICCION SANITARIA II:

- SIN EVENTOS EXTRAORDINARIOS.

JURISDICCION SANITARIA III:

- SIN EVENTOS EXTRAORDINARIOS.



<http://ssm.gob.mx>



Servicios de Salud Morelos



@MorelosSalud

Callejón Borda N°3 Col. Centro C.P. 62000
Teléfono (777) 312 62 31 / 314 33 36 ext. 222

**Calle Gómez Azcárate No. 205, Col. Lomas de la Selva
C.P. 62270, Cuernavaca, Morelos. Tel.: 777 102 25 56**