



MORELOS
2018 - 2024

**SERVICIOS
DE SALUD**

Fecha: 17 de mayo del 2021
Semana Epidemiológica: 20
Área: Coordinación de Vigilancia
Epidemiológica, UIES.

INFORME DIARIO DE MONITOREO DE MEDIOS*

*Vigilancia basada en eventos de interés epidemiológico mediante el monitoreo de medios abiertos de comunicación locales y nacionales.

Reporte de eventos:

Amenaza	Tema	Medio	Fecha	Resumen	Liga	Prioridad
Biológico	Covid-19	El sol de Cuernavaca	17 mayo 2021	Ayudantes municipales de las colonias en Cuautla hicieron un llamado a la población de La Heroica a seguir aplicando las medidas pertinentes para evitar contagios por Covid-19, luego de algunas semanas en las que a decir de los ayudantes la población ha bajado la guardia.	https://www.elsoldecuernavaca.com.mx/local/exigen-a-cuatlenses-no-bajar-la-guardia-ante-el-coronavirus-6724687.html	Bajo
Biológico	Uso de vapeadores	El sol de Cuernavaca	17 mayo 2021	En un estudio reciente hecho a nivel país por el Instituto Nacional de Salud Pública (INSP), y publicado este mes en su Gaceta, alertó a la población sobre el uso de cigarros electrónicos o "vapeadores", los cuales emanan nicotina generando problemas en todo el organismo de quienes lo usan, además de exhortar a la población a tener más atención en los jóvenes que cada vez son el sector que más los utiliza.	https://www.elsoldecuernavaca.com.mx/local/cada-vez-son-mas-los-jovenes-que-utilizan-vapeadores-6724678.html	Bajo
Lluvias	Lluvias por arriba de la media nacional	Diario de Morelos	17 mayo 2021	La Coordinación Estatal de Protección Civil (CEPC) exhorta a la población para evitar riesgos durante la temporada de lluvias, pues se estiman niveles sobre la media nacional.	https://www.diariodemorelos.com/noticias/preven-lluvia-arriba-de-la-media-nacional-en-morelos	Bajo
Biológico	Regreso a clases presenciales	Diario de Morelos	17 mayo 2021	Sin embargo, sólo ciertos estados son los que vuelven a clases presenciales, y por lo que toca a Morelos, aún no hay fecha.	https://www.diariodemorelos.com/noticias/mas-ana-es-el-regreso-clases-presenciales-en-estos-estados-y-morelos	Bajo
Lluvias	Monitoreo de lluvias	Diario de Morelos	17 mayo 2021	Ante el inicio oficial de la temporada de huracanes 2021 el sábado 15 de mayo, las autoridades de Protección Civil han exhortado a las unidades de Protección Civil de los municipios a establecer un monitoreo permanente y fortalecido para detectar a tiempo posibles amenazas por la presencia de lluvias atípicas que pudieran ocasionar afectaciones a la población, pues se pronostica que la temporada de ciclones tropicales 2021 sea más activa de lo habitual.	https://launion.com.mx/morelos/cuautla/noticias/181929-recomienda-pc-establecer-monitoreo-durante-temporada-de-lluvias.html	Bajo
Biológico	Covid-19	La Unión	17 mayo 2021	De acuerdo con datos oficiales de la secretaría de Salud, en la semana del 9 al 16 de mayo, se registraron 40 nuevos contagios de la enfermedad en la zona, nueve menos que la semana anterior, distribuidos de la siguiente manera: Zacatepec tuvo 13; Jojutla, 10; Tlaquiltenango, siete; Tlaltizapán, seis, y Puente de Ixtla, cuatro. Xoxocotla no reportó contagios.	https://launion.com.mx/morelos/zona-sur/noticias/181923-se-registran-40-nuevos-casos-de-covid-19-en-la-region-sur.html	Bajo
Volcánico	Actividad del popocatepetl	Zona Centro	17 mayo 2021	En las últimas 24 horas, mediante los sistemas de monitoreo del volcán Popocatepetl se identificaron 87 exhalaciones y 104 minutos de tremor de baja amplitud, acompañados de gases volcánicos y ligeras cantidades de ceniza. Además, se registraron cuatro sismos volcanotectónicos; tres registrados ayer a las 09:38, 23:19 y 23:23 h, y el último registrado hoy a las 02:29 h con magnitud preliminar de 1.2, 2.2, 1.8 y 2.3, respectivamente.	https://www.zonacentronoticias.com/2021/05/en-las-ultimas-24-horas-el-volcan-popocatepetl-emite-87-exhalaciones-y-104-minutos-de-tremor-de-baja-amplitud/	Bajo

Callejón Borda N°3 Col. Centro C.P. 62000
Teléfono (777) 312 62 31 / 314 33 36 ext. 222

Calle Gómez Azcárate No. 205, Col. Lomas de la Selva
C.P. 62270, Cuernavaca, Morelos. Tel.: 777 102 25 56



MORELOS
2018 - 2024

**SERVICIOS
DE SALUD**

Fecha: 17 de mayo del 2021
Semana Epidemiológica: 20
Área: Coordinación de Vigilancia Epidemiológica, UIES.

INFORME DE RIESGOS METEOROLOGICOS

Fuente: Servicio Meteorológico Nacional de México, CONAGUA.

LLUVIAS PUNTUALES MUY FUERTES EN CHIAPAS, ASÍ COMO FUERTES EN COAHUILA, PUEBLA, GUERRERO Y OAXACA.

POSIBLE FORMACIÓN DE TORBELLINOS O TORNADOS EN COAHUILA Y TORBELLINOS EN CHIHUAHUA, NUEVO LEÓN Y TAMAULIPAS.

Para hoy, un **canal de baja presión** extendido sobre el norte, centro y sur del país, una **línea seca** sobre el estado de Coahuila e **inestabilidad atmosférica en la atmósfera superior** ocasionarán chubascos y lluvias puntuales fuertes en zonas del norte, noreste y centro del país, con posible formación de torbellinos o tornados en el norte de Coahuila, así como posibles torbellinos en Chihuahua, Nuevo León y Tamaulipas y posibles tolvaneras en Sonora, Zacatecas y San Luis Potosí. Otro **canal de baja presión** y el ingreso de humedad del Océano Pacífico y Golfo de México, generarán chubascos acompañados de descargas eléctricas en Tabasco y en los estados de la Península de Yucatán, con lluvias puntuales muy fuertes y posibles granizadas en Chiapas. Por otro lado, la **corriente en chorro subtropical** originará fuertes rachas de viento en el noroeste y norte de la República Mexicana. Asimismo, continuará ambiente vespertino cálido a caluroso con temperaturas diurnas de 35 a 40 °C en zonas del noroeste, norte, noreste, oriente, occidente, sur y sureste de México, incluida la Península de Yucatán, así como ambiente muy caluroso con temperaturas máximas de 40 a 45°C en zonas de Campeche.

Possibilidad de tormentas eléctricas: Michoacán, Guanajuato, Querétaro, Hidalgo, Puebla, Tlaxcala, **Morelos.**

Posible caída de granizo: Veracruz, Querétaro, Hidalgo, Puebla, Tlaxcala, **Morelos.**

Las lluvias podrían acompañarse de descargas eléctricas, fuertes vientos y posible caída de granizo

Pronóstico de Precipitación:


Intervalos de chubascos (5.1 a 25.0 mm): Nuevo León, San Luis Potosí, Querétaro, Hidalgo, Tlaxcala, **Morelos.**

Pronóstico de Temperaturas Máximas:

Temperaturas máximas de 35 a 40 °C: Baja California Sur, Sonora, Sinaloa, Coahuila, Nuevo León, San Luis Potosí, Durango, Nayarit, Jalisco, Michoacán, Hidalgo (norte), **Morelos (sur)**, Estado de México (suroeste), Guerrero.

Pronóstico en región Mesa Central:

Cielo medio nublado a nublado durante el día. Lluvias fuertes en Puebla y lluvias con intervalos de chubascos en Querétaro, Hidalgo, Tlaxcala y Morelos, acompañadas de posible caída de granizo; además de lluvias aisladas en Guanajuato, todas con descargas eléctricas. Ambiente fresco al amanecer. Bancos de niebla en zonas serranas. Ambiente cálido a caluroso por la tarde y vientos de dirección variable 10 a 25 km/h en la región, con rachas de 40 km/h en zonas de tormenta.



<http://ssm.gob.mx>



Servicios de Salud Morelos



@MorelosSalud

Callejón Borda N°3 Col. Centro C.P. 62000
Teléfono (777) 312 62 31 / 314 33 36 ext. 222

Calle Gómez Azcárate No. 205, Col. Lomas de la Selva
C.P. 62270, Cuernavaca, Morelos. Tel.: 777 102 25 56



MORELOS
2018 - 2024

**SERVICIOS
DE SALUD**

Fecha: 17 de mayo del 2021
Semana Epidemiológica: 20
Área: Coordinación de Vigilancia Epidemiológica, UIES.

INFORME DE MONITOREO VOLCÁNICO Y SISMOLÓGICO

Fuente: Servicio Sismológico Nacional, UNAM. / Centro nacional de Prevención de Desastres (CENAPRED)-SEGOB, SENEAM-SCT y NOAA.

En las últimas 24 horas, mediante los sistemas de monitoreo del **volcán Popocatepetl** se identificaron **87 exhalaciones y 104 minutos de tremor de baja amplitud**, acompañados de gases volcánicos y ligeras cantidades de ceniza. Además, se registraron **cuatro sismos volcanotectónicos**; tres registrados ayer a las 09:38, 23:19 y 23:23 h, y el último registrado hoy a las 02:29 h, con magnitud preliminar de 1.2, 2.2, 1.8 y 2.3, respectivamente. **Al momento de este reporte se tiene visibilidad parcial del volcán.**

	SEMAFORO	AMARILLO-FASE 2	RECOMENDACIONES PARA LA FASE AMARILLO FASE 2
NIVEL DE ALERTA	Incremento de actividad: <ul style="list-style-type: none"> Pluma de vapor de agua y gas Ligera caída de ceniza en áreas cercanas Caída de fragmentos incandescentes Crecimiento y destrucción de domos de lava Posibilidad de flujos piroclásticos por explosiones Flujos de lodo o escombros de corto alcance 		<ol style="list-style-type: none"> 1. Continuar con el radio de seguridad de 12 km, por lo que la permanencia en esa área no está permitida. 2. Controlar el tránsito entre Santiago Xalitzintla y San Pedro Nexapa, vía Paso de Cortés. 3. A las autoridades de Protección Civil, mantener sus procedimientos preventivos, de acuerdo con sus planes operativos. 4. A la población se le recomienda elevar la atención a los avisos de las autoridades de su localidad y se exhorta a no acercarse al volcán, y mucho menos al cráter. 5. Mantenerse fuera de cañadas ante posibles flujos de lodo, principalmente en temporada de lluvias.

PRONOSTICO DE CAIDA DE CENIZA	
<p>En caso de una exhalación de ceniza volcánica, el pronóstico de trayectoria hacia el noroeste, cambiando al sur, (simulando exhalación cada hora en las próximas 6 horas) a su paso por la zona oeste y suroeste del estado de Puebla; zona sureste del estado de México; zona noreste del estado de Morelos, para las primeras 12 horas de pronóstico (14:00 a las 02:00 hora local). Posteriormente para las últimas 12 horas de pronóstico, (02:00 a las 14:00 hora local del día siguiente), algunas de las trayectorias continuarán sobre la zona suroeste del estado de Puebla; zona este y suroeste del estado de Morelos.</p>	

SISMOS	<p>Se registró sismo de magnitud de 4.2 grados Richter, a las 06:38:01 hrs con localización del epicentro a 155 km al suroeste de Mapastepec, Chiapas.</p> <p style="background-color: #ffff00; text-align: center; padding: 2px;">NO PERCIBIDO EN EL ESTADO DE MORELOS.</p>	
REPORTE DE DAÑOS A LA POBLACION		
PROTECCIÓN CIVIL	Sin reporte de daños a la población ni a la infraestructura en salud.	

<http://ssm.gob.mx>

Servicios de Salud Morelos

@MorelosSalud

Callejón Borda N°3 Col. Centro C.P. 62000
Teléfono (777) 312 62 31 / 314 33 36 ext. 222

**Calle Gómez Azcárate No. 205, Col. Lomas de la Selva
C.P. 62270, Cuernavaca, Morelos. Tel.: 777 102 25 56**



MORELOS
2018 - 2024

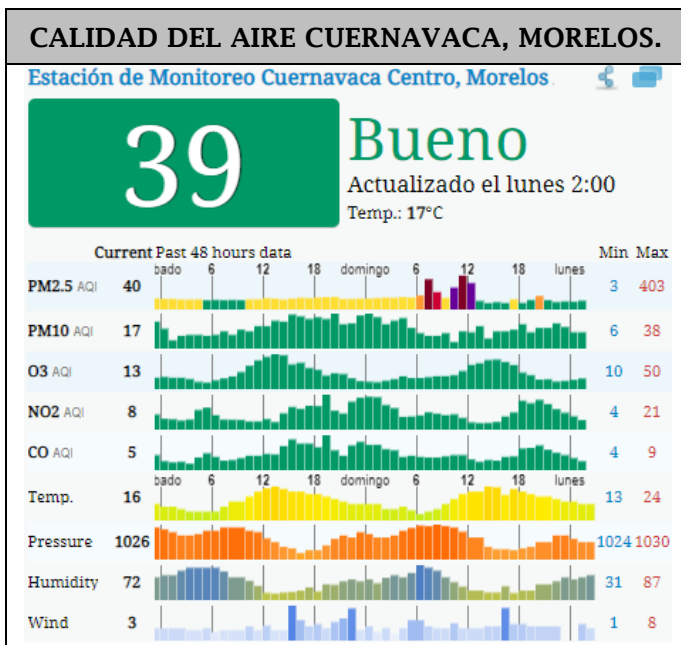
**SERVICIOS
DE SALUD**

Fecha: 17 de mayo del 2021
Semana Epidemiológica: 20
Área: Coordinación de Vigilancia Epidemiológica, UIES.

INFORME DE TEMPERATURAS Y CALIDAD DEL AIRE

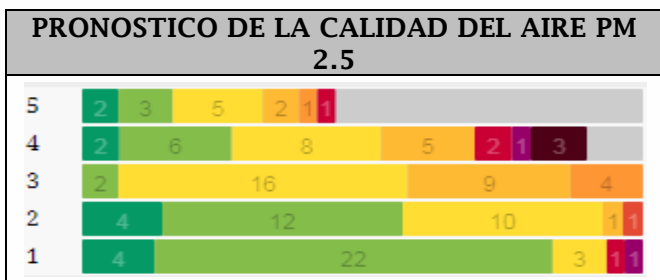
Fuente: Comisión Estatal de Agua (CEAGUA)

ICA	CALIDAD DEL AIRE	RECOMENDACIONES A LA POBLACIÓN
0-50	Buena	No se anticipan impactos a la salud cuando la calidad del aire se encuentra en este intervalo.
51-100	Moderada	Las personas extraordinariamente sensitivas deben considerar limitación de los esfuerzos físicos excesivos y prolongados al aire.
101-150	Dañina a la salud de los grupos sensitivos	Los niños adultos activos, y personas con enfermedades respiratorias tales como el asma, deben evitar los esfuerzos físicos excesivos y prolongados al aire.
151-200	Dañina a la salud	Los niños adultos activos, y personas con enfermedades respiratorias tales como el asma, deben evitar los esfuerzos físicos excesivos y prolongados al aire libre; las demás personas, especialmente los niños, deben limitar los esfuerzos excesivos y prolongados al aire libre.
201-300	Muy dañina a la salud	Los niños adultos activos, y personas con enfermedades respiratorias tales como el asma, deben evitar todos los esfuerzos excesivos al aire libre; las demás personas, especialmente los niños, deben limitar los esfuerzos físicos excesivos al aire libre.
300+	Arriesgado	



PRONOSTICO DE TEMPERATURAS POR MUNICIPIO

Municipio	Máx	Mín	Municipio	Máx	Mín
Amacuzac	37°	17°	Puente de Ixtla	38°	18°
Axochiapan	37°	18°	Temixco	34°	17°
Ayala	35°	19°	Tepalcingo	34°	19°
Cuautla	31°	17°	Tepoztlán	33°	15°
Cuernavaca	30°	14°	Tlaltizapan	37°	18°
Huitzilac	22°	9°	Tlaquiltenango	39°	20°
Jiutepec	33°	16°	Zacatepec	34°	20°
Jojutla	38°	18°	Zacualpan de Amilpas	30°	14°



TEMPERATURAS MAXIMAS Y MINIMAS, ÚLTIMAS 24 HRS

Mínimas	Máximas
Huitzilac 22° / 9°	39° / 20° Tlaquiltenango
Tetela del Volcán 23° / 11°	38° / 18° Jojutla
Totolapan 24° / 12°	39° / 18° Puente de Ixtla
Ocuituco 24° / 13°	37° / 18° Axochiapan

<http://ssm.gob.mx>

Servicios de Salud Morelos

@MorelosSalud

Callejón Borda N°3 Col. Centro C.P. 62000
Teléfono (777) 312 62 31 / 314 33 36 ext. 222

**Calle Gómez Azcárate No. 205, Col. Lomas de la Selva
C.P. 62270, Cuernavaca, Morelos. Tel.: 777 102 25 56**



MORELOS
2018 - 2024

**SERVICIOS
DE SALUD**

Fecha: 17 de mayo del 2021
Semana Epidemiológica: 20
Área: Coordinación de Vigilancia
Epidemiológica, **UIES.**

INFORME DE MONITOREO EPIDEMIOLÓGICO

Fuente: Jurisdicciones Sanitarias del estado de Morelos.

JURISDICCION SANITARIA I:

- SIN EVENTOS EXTRAORDINARIOS.

JURISDICCION SANITARIA II:

- SIN EVENTOS EXTRAORDINARIOS.

JURISDICCION SANITARIA III:

- SIN EVENTOS EXTRAORDINARIOS.



<http://ssm.gob.mx>



Servicios de Salud Morelos



@MorelosSalud

Callejón Borda N°3 Col. Centro C.P. 62000
Teléfono (777) 312 62 31 / 314 33 36 ext. 222

**Calle Gómez Azcárate No. 205, Col. Lomas de la Selva
C.P. 62270, Cuernavaca, Morelos. Tel.: 777 102 25 56**