



MORELOS
2018 - 2024

**SERVICIOS
DE SALUD**

Fecha: 18 de mayo del 2021
Semana Epidemiológica: 20
Área: Coordinación de Vigilancia Epidemiológica, **UIES.**

INFORME DIARIO DE MONITOREO DE MEDIOS*

*Vigilancia basada en eventos de interés epidemiológico mediante el monitoreo de medios abiertos de comunicación locales y nacionales.

Reporte de eventos:

Amenaza	Tema	Medio	Fecha	Resumen	Liga	Prioridad
Biológico	Covid-19	El sol de Cuernavaca	17 mayo 2021	La semana pasada sesiono el Comité de Contingencias de Jiutepec para establecer algunas acciones y medidas evitar riesgos por las lluvias, y se dieron a conocer las labores que debe de realizar diversas dependencias del Ayuntamiento.	https://www.elsoldecuernavaca.com.mx/local/jiutepec-aprueba-acciones-para-prevenir-contingencias-en-temporada-de-lluvias-6729045.html	Bajo
Lluvias	Prevención de inundaciones	Diario de Morelos	17 mayo 2021	Gobiernos municipales gestionan ante la Comisión Nacional del Agua (Conagua) y la Comisión Estatal del Agua (Ceagua) llevar a cabo labores de desazolve en puntos críticos y la intervención en zonas ribereñas con nuevos asentamientos humanos.	https://www.diariodemorelos.com/noticias/ante-lluvias-gestionan-municipios-de-morelos-desazolves	Bajo
Biológico	Niños hipertensos	Diario de Morelos	17 mayo 2021	En el marco del Día Mundial de la Hipertensión, autoridades del Hospital del Niño Morelense (HNM) pidieron a los padres de familia y/o tutores promover acciones saludables para prevenir esta enfermedad y otras comorbilidades en niños, niñas y adolescentes.	https://www.diariodemorelos.com/noticias/cada-vez-hay-m-s-ni-os-hipertensos-en-morelos-registra-hnm	Bajo
Lluvias	Prevención de inundaciones	La unión	17 mayo 2021	Ante el inicio oficial de la temporada de huracanes 2021 el sábado 15 de mayo, las autoridades de Protección Civil han exhortado a las unidades de Protección Civil de los municipios a establecer un monitoreo permanente y fortalecido para detectar a tiempo posibles amenazas por la presencia de lluvias atípicas que pudieran ocasionar afectaciones a la población, pues se pronostica que la temporada de ciclones tropicales 2021 sea más activa de lo habitual.	https://launion.com.mx/morelos/cuautla/noticias/181929-recomienda-pc-establecer-monitoreo-durante-temporada-de-lluvias.html	Bajo
Lluvias	Prevención de inundaciones	La unión	17 mayo 2021	Como parte de las acciones preventivas ante la temporada de lluvias, las autoridades de este lugar informaron que a través de distintas áreas, tales como Protección Civil, iniciaron los trabajos preventivos en la zona de la ribera del río Chalma a fin de evitar el desbordamiento del cauce durante este periodo.	https://launion.com.mx/morelos/zona-sur/noticias/181995-inician-trabajos-para-prevenir-desbordamientos-del-rio-chalma.html	Bajo



<http://ssm.gob.mx>



Servicios de Salud Morelos



@MorelosSalud

Callejón Borda N°3 Col. Centro C.P. 62000
Teléfono (777) 312 62 31 / 314 33 36 ext. 222

**Calle Gómez Azcárate No. 205, Col. Lomas de la Selva
C.P. 62270, Cuernavaca, Morelos. Tel.: 777 102 25 56**



MORELOS
2018 - 2024

**SERVICIOS
DE SALUD**

Fecha: 18 de mayo del 2021
Semana Epidemiológica: 20
Área: Coordinación de Vigilancia Epidemiológica, **UIES**.

INFORME DE RIESGOS METEOROLOGICOS

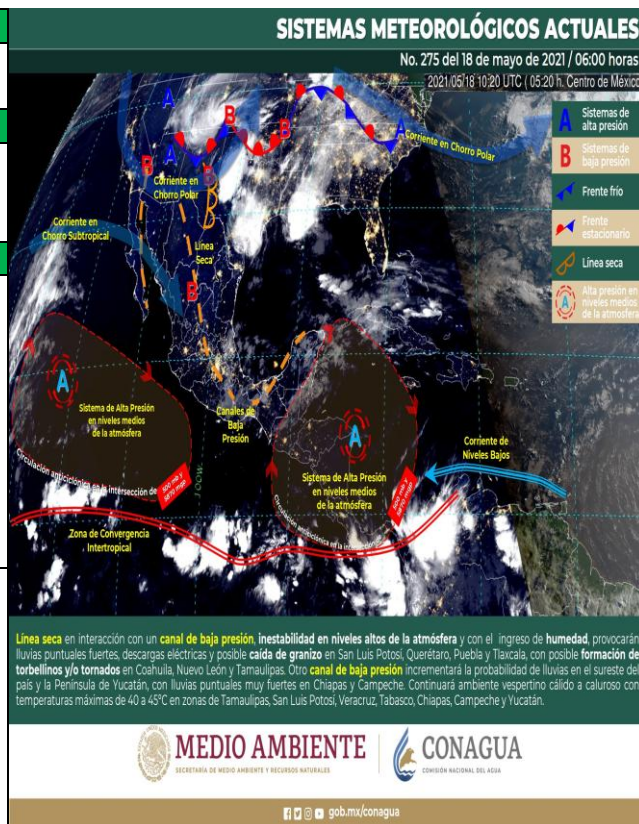
Fuente: Servicio Meteorológico Nacional de México, CONAGUA.

SE PRONOSTICAN LLUVIAS PUNTUALES MUY FUERTES EN CHIAPAS Y CAMPECHE, ASÍ COMO PUNTUALES FUERTES CON DESCARGAS ELÉCTRICAS, GRANIZADAS Y POSIBLE FORMACIÓN DE TORBELLINOS O TORNADOS EN COAHUILA, NUEVO LEÓN Y TAMAULIPAS

Para el día de hoy, se pronostica que una **línea seca** interactuación con un **canal de baja presión** sobre el noreste, oriente y centro del territorio junto con **inestabilidad en niveles altos de la atmósfera**; condiciones que aunadas al ingreso de humedad de ambos océanos, provocarán lluvias puntuales fuertes, descargas eléctricas, vientos fuertes, posible caída de granizo en San Luis Potosí, Querétaro, Puebla y Tlaxcala, con posible **formación de torbellinos y/o tornados** en Coahuila, Nuevo León y Tamaulipas. Por otro lado, otro **canal de baja presión** incrementará la probabilidad de lluvias en el sureste del país y la Península de Yucatán, con lluvias puntuales muy fuertes en Chiapas y Campeche. Finalmente, continuará ambiente vespertino cálido a caluroso con temperaturas máximas de 40 a 45°C en zonas de Tamaulipas, San Luis Potosí, Veracruz, Tabasco, Chiapas, Campeche y Yucatán.

Las lluvias podrían acompañarse de descargas eléctricas, fuertes vientos y posible caída de granizo

Pronóstico de Precipitación:
Intervalos de chubascos (5.1 a 25.0 mm): Hidalgo, Veracruz, Estado de México, Ciudad de México, Morelos .
Pronóstico de Temperaturas Máximas:
Temperaturas máximas de 35 a 40 °C: Baja California, Sonora, Coahuila, Nuevo León, Sinaloa, Nayarit, Jalisco, Michoacán, Guerrero, Morelos (sur) .
Pronóstico en región Mesa Central:
Cielo medio nublado a nublado durante el día. Lluvias puntuales fuertes en Querétaro, Puebla, Tlaxcala, chubascos en Hidalgo y Morelos , todas acompañadas de descargas eléctricas y posible caída de granizo; además de lluvias aisladas en Guanajuato. Ambiente fresco al amanecer. Bancos de niebla en zonas serranas. Ambiente cálido a caluroso por la tarde y viento de dirección variable 10 a 25 km/h en la región con rachas de 40 km/h en zonas de tormenta.
Posible caída de granizo: Coahuila, Nuevo León, Tamaulipas, San Luis Potosí, Querétaro, Hidalgo, Veracruz, Puebla, Tlaxcala, Estado de México, Ciudad de México, Morelos , Oaxaca, Chiapas y Campeche.
Posibilidad de tormentas eléctricas: Coahuila, Nuevo León, Tamaulipas, San Luis Potosí, Querétaro, Hidalgo, Veracruz, Puebla, Tlaxcala, Estado de México, Ciudad de México, Morelos .



<http://ssm.gob.mx>



Servicios de Salud Morelos



@MorelosSalud

Callejón Borda N°3 Col. Centro C.P. 62000
Teléfono (777) 312 62 31 / 314 33 36 ext. 222

**Calle Gómez Azcárate No. 205, Col. Lomas de la Selva
C.P. 62270, Cuernavaca, Morelos. Tel.: 777 102 25 56**



MORELOS
2018 - 2024

**SERVICIOS
DE SALUD**

Fecha: 18 de mayo del 2021
Semana Epidemiológica: 20
Área: Coordinación de Vigilancia Epidemiológica, **UIES.**

INFORME DE MONITOREO VOLCÁNICO Y SISMOLÓGICO

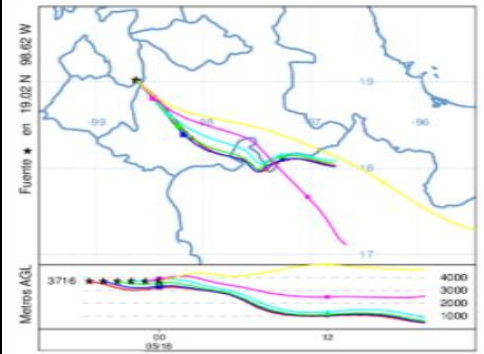
Fuente: Servicio Sismológico Nacional, UNAM. / Centro nacional de Prevención de Desastres (CENAPRED)-SEGOB, SENEAM-SCT y NOAA.

En las últimas 24 horas, mediante los sistemas de monitoreo del **volcán Popocatepetl** se identificaron **132 exhalaciones y 88 minutos de tremor de baja amplitud**, acompañados de gases volcánicos y ligeras cantidades de ceniza. Además, **se registraron tres sismos volcanotectónicos**, registrados ayer a las 11:10, 15:31 y 15:59 h, con magnitud preliminar de 1.6, 2.4 y 1.2, respectivamente. Al momento de este reporte **se tiene visibilidad parcial del volcán, observándose una emisión de vapor y gases hacia el sureste.**

NIVEL DE ALERTA	SEMAFORO	AMARILLO-FASE 2	RECOMENDACIONES PARA LA FASE AMARILLO FASE 2
	Incremento de actividad:		
	<ul style="list-style-type: none"> Pluma de vapor de agua y gas Ligera caída de ceniza en áreas cercanas Caída de fragmentos incandescentes Crecimiento y destrucción de domos de lava Posibilidad de flujos piroclásticos por explosiones Flujos de lodo o escombros de corto alcance 		<ol style="list-style-type: none"> Continuar con el radio de seguridad de 12 km, por lo que la permanencia en esa área no está permitida. Controlar el tránsito entre Santiago Xalitzintla y San Pedro Nexapa, vía Paso de Cortés. A las autoridades de Protección Civil, mantener sus procedimientos preventivos, de acuerdo con sus planes operativos. A la población se le recomienda elevar la atención a los avisos de las autoridades de su localidad y se exhorta a no acercarse al volcán, y mucho menos al cráter. Mantenerse fuera de cañadas ante posibles flujos de lodo, principalmente en temporada de lluvias.

PRONOSTICO DE CAIDA DE CENIZA

En caso de una exhalación de ceniza volcánica, **el pronóstico de trayectoria hacia el sureste**, (simulando exhalación cada hora en las próximas 6 horas) a su paso por la zona oeste, oeste-suroeste y sur del estado de Puebla, para las primeras 12 horas de pronóstico (14:00 a las 02:00 hora local). Posteriormente para las últimas 12 horas de pronóstico, (02:00 a las 14:00 hora local del día siguiente), algunas de las trayectorias continuarán sobre la zona sur y sureste del estado de Puebla; zona noroeste, norte, noreste, centro, centro-este y este del estado de Oaxaca.



SISMOS	Se registró sismo de magnitud de 4.1 grados Richter, a las 04:56:14 hrs con localización del epicentro a 24 km al suroeste de Ometepec, Guerrero.	
	NO PERCIBIDO EN EL ESTADO DE MORELOS.	
REPORTE DE DAÑOS A LA POBLACION		
PROTECCIÓN CIVIL	Sin reporte de daños a la población ni a la infraestructura en salud.	



<http://ssm.gob.mx>



Servicios de Salud Morelos



@MorelosSalud

Callejón Borda N°3 Col. Centro C.P. 62000
Teléfono (777) 312 62 31 / 314 33 36 ext. 222

**Calle Gómez Azcárate No. 205, Col. Lomas de la Selva
C.P. 62270, Cuernavaca, Morelos. Tel.: 777 102 25 56**



MORELOS
2018 - 2024

**SERVICIOS
DE SALUD**

Fecha: 18 de mayo del 2021
Semana Epidemiológica: 20
Área: Coordinación de Vigilancia Epidemiológica, UIES.

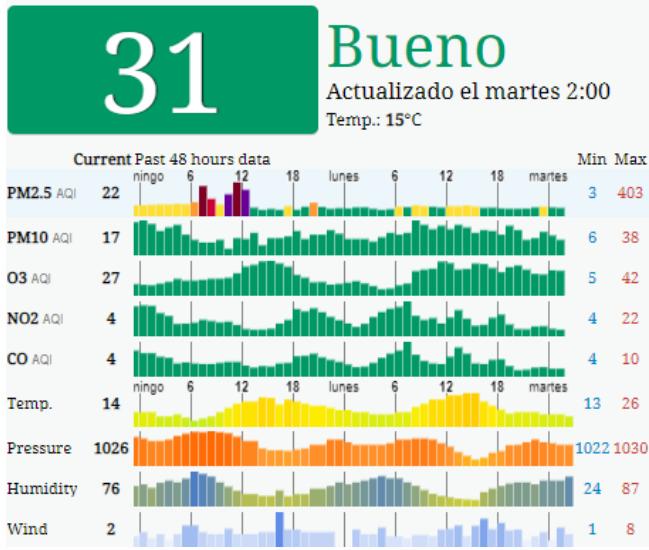
INFORME DE TEMPERATURAS Y CALIDAD DEL AIRE

Fuente: Comisión Estatal de Agua (CEAGUA)

ICA	CALIDAD DEL AIRE	RECOMENDACIONES A LA POBLACIÓN
0-50	Buena	No se anticipan impactos a la salud cuando la calidad del aire se encuentra en este intervalo.
51-100	Moderada	Las personas extraordinariamente sensitivas deben considerar limitación de los esfuerzos físicos excesivos y prolongados al aire.
101-150	Dañina a la salud de los grupos sensitivos	Los niños adultos activos, y personas con enfermedades respiratorias tales como el asma, deben evitar los esfuerzos físicos excesivos y prolongados al aire.
151-200	Dañina a la salud	Los niños adultos activos, y personas con enfermedades respiratorias tales como el asma, deben evitar los esfuerzos físicos excesivos y prolongados al aire libre; las demás personas, especialmente los niños, deben limitar los esfuerzos excesivos y prolongados al aire libre.
201-300	Muy dañina a la salud	Los niños adultos activos, y personas con enfermedades respiratorias tales como el asma, deben evitar todos los esfuerzos excesivos al aire libre; las demás personas, especialmente los niños, deben limitar los esfuerzos físicos excesivos al aire libre.
300+	Arriesgado	

CALIDAD DEL AIRE CUERNAVACA, MORELOS.

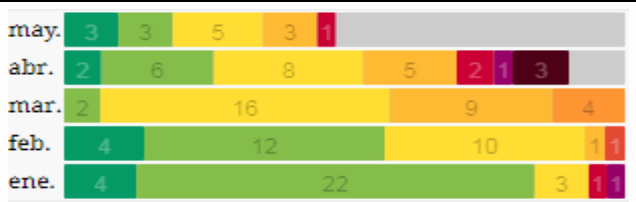
Estación de Monitoreo Cuernavaca Centro, Morelos



PRONOSTICO DE TEMPERATURAS POR MUNICIPIO

Municipio	Máx	Mín	Municipio	Máx	Mín
Amacuzac	38°	18°	Puente de Ixtla	37°	18°
Axochiapan	36°	18°	Temixco	34°	17°
Ayala	35°	19°	Tepalcingo	32°	19°
Cuautla	31°	17°	Tepoztlán	33°	17°
Cuernavaca	30°	15°	Tlaltizapan	37°	18°
Huitzilac	23°	10°	Tlaquiltenango	38°	20°
Jiutepec	33°	16°	Zacatepec	33°	20°
Jojutla	37°	19°	Zacualpan de Amilpas	29°	15°

PRONOSTICO DE LA CALIDAD DEL AIRE PM 2.5



TEMPERATURAS MAXIMAS Y MINIMAS, ÚLTIMAS 24 HRS

Mínimas		Máximas	
Huitzilac	23° 10°	38° 20°	Tlaquiltenango
Tetela del Volcán	22° 12°	38° 18°	Amacuzac
Totolapan	23° 14°	37° 19°	Jojutla
Ocuituco	24° 14°	37° 18°	Puente de Ixtla



<http://ssm.gob.mx>



Servicios de Salud Morelos



@MorelosSalud

Callejón Borda N°3 Col. Centro C.P. 62000
Teléfono (777) 312 62 31 / 314 33 36 ext. 222

Calle Gómez Azcárate No. 205, Col. Lomas de la Selva
C.P. 62270, Cuernavaca, Morelos. Tel.: 777 102 25 56



MORELOS
2018 - 2024

**SERVICIOS
DE SALUD**

Fecha: 18 de mayo del 2021
Semana Epidemiológica: 20
Área: Coordinación de Vigilancia Epidemiológica, **UIES.**

INFORME DE MONITOREO EPIDEMIOLÓGICO

Fuente: Jurisdicciones Sanitarias del estado de Morelos.

JURISDICCION SANITARIA I:

- SIN EVENTOS EXTRAORDINARIOS.

JURISDICCION SANITARIA II:

- SIN EVENTOS EXTRAORDINARIOS.

JURISDICCION SANITARIA III:

- SIN EVENTOS EXTRAORDINARIOS.

SISTEMA NOTINMED

- **Brote INTRAFAMILIAR DE DENGUE NO GRAVE**
 - Folio: **NM00254287-0**
 - Municipio: **TLALTIZAPAN (Jurisdicción II)**
 - Lugar: **TICUMAN**
 - Población afectada: **3 CASOS** (1 caso confirmados Y 2 por asociación epidemiológica)
 - Defunciones: tasa de letalidad **0 %**
 - **FECHA DE INICIO DE BROTE 04/04/2021, FECHA DE ÚLTIMO CASO 02/05/2021 Y FECHA PROBABLE DE CIERRE 02/06/2021.**



<http://ssm.gob.mx>



Servicios de Salud Morelos



@MorelosSalud

Callejón Borda N°3 Col. Centro C.P. 62000
Teléfono (777) 312 62 31 / 314 33 36 ext. 222

**Calle Gómez Azcárate No. 205, Col. Lomas de la Selva
C.P. 62270, Cuernavaca, Morelos. Tel.: 777 102 25 56**