



**MORELOS**  
2018 - 2024

**SERVICIOS  
DE SALUD**

**Fecha:** 19 de mayo del 2021  
**Semana Epidemiológica:** 20  
**Área:** Coordinación de Vigilancia Epidemiológica, **UIES.**

## INFORME DIARIO DE MONITOREO DE MEDIOS\*

\*Vigilancia basada en eventos de interés epidemiológico mediante el monitoreo de medios abiertos de comunicación locales y nacionales.

### Reporte de eventos:

Amenaza	Tema	Medio	Fecha	Resumen	Liga	Prioridad
Biológico	<b>Falta de agua</b>	El sol de Cuernavaca	17 mayo 2021	Cuauhtémoc, Amatitlán, Ampliación Chamilpa, Chamilpa, entre otras colonias de la zona norte de la capital son las que carecen del suministro del vital líquido, señaló Fidel Campos, ciudadano de la capital quien asegura volverán a bloquear de continuar el problema.	<a href="https://www.elsoldecuernavaca.com.mx/local/colonos-dan-ultimatum-a-sapac-6725877.html">https://www.elsoldecuernavaca.com.mx/local/colonos-dan-ultimatum-a-sapac-6725877.html</a>	Bajo
Lluvias	<b>Granizada</b>	El sol de Cuernavaca	18 mayo 2021	Tras esta tormenta con granizo, varias zonas se vieron afectadas como el distribuidor de las plazas comerciales rumbo a Flores Magón, la colonia Morelos, la Paloma de la Paz, Tulipanes u Ciudad Chapultepec, entre otras, principalmente por encharcamientos.	<a href="https://www.elsoldecuernavaca.com.mx/local/granizada-pinta-de-blanco-la-zona-norte-de-cuernavaca-6732966.html">https://www.elsoldecuernavaca.com.mx/local/granizada-pinta-de-blanco-la-zona-norte-de-cuernavaca-6732966.html</a>	Bajo
Biológico	<b>Covid-19</b>	Diario de Morelos	19 mayo 2021	En Morelos aproximadamente el 80 por ciento de las personas que han perdido la vida presentaban una o más comorbilidades, siendo las principales, hipertensión arterial, diabetes, tabaquismo e insuficiencia renal.	<a href="https://www.diariodemorelos.com/noticias/hipertensi-n-complica-pron-stico-de-covid19">https://www.diariodemorelos.com/noticias/hipertensi-n-complica-pron-stico-de-covid19</a>	Bajo
Lluvias	<b>Granizada</b>	Diario de Morelos	19 mayo 2021	De acuerdo con el Organismo Cuenca Balsas de la Conagua, esta tarde en Morelos se presentaron chubascos a puntualmente fuertes: en Tepoztlán, Cuautla, Yecapixtla, Cuernavaca, Coatlán del Río, Tetecala y Mazatepec.	<a href="https://www.diariodemorelos.com/noticias/soprende-ca-da-de-mega-granizo-en-cuernavaca">https://www.diariodemorelos.com/noticias/soprende-ca-da-de-mega-granizo-en-cuernavaca</a>	<b>Sin reporte de daños a la salud</b>
Biológico	<b>Prevención de Dengue</b>	Diario de Morelos	19 mayo 2021	Llantas, muebles y demás residuos son recolectados por brigadas en municipios como parte de las acciones de descacharrización para evitar la proliferación del mosquito del dengue; en Tepoztlán inició esta jornada con motivo de las primeras lluvias.	<a href="https://www.diariodemorelos.com/noticias/intensifican-limpieza-en-prevenci-n-del-dengue-en-morelos">https://www.diariodemorelos.com/noticias/intensifican-limpieza-en-prevenci-n-del-dengue-en-morelos</a>	Bajo
Incendio	<b>Incendio en fabrica de Jiutepec</b>	Diario de Morelos	19 mayo 2021	Rápidamente personal de la base de bomberos de Civac se trasladó hasta el referido lugar donde de inmediato inició los trabajos para controlar el fuego antes de que se propagara al resto del inmueble, el cual ya había consumido varios paquetes de tapas de cartón de huevo.	<a href="https://www.diariodemorelos.com/noticias/coloca-fuego-parte-de-fabrica-en-jiutepec">https://www.diariodemorelos.com/noticias/coloca-fuego-parte-de-fabrica-en-jiutepec</a>	<b>Sin reporte de daños a la población.</b>
Biológico	<b>Covid-19</b>	Diario de Morelos	19 mayo 2021	En las últimas 24 horas se sumaron 87 personas con diagnóstico de COVID, 54 de ellas son hombres, y del total seis están en estado de salud grave.	<a href="https://www.diariodemorelos.com/noticias/se-coloca-jiutepec-en-segundo-lugar-en-casos-de-covid-19">https://www.diariodemorelos.com/noticias/se-coloca-jiutepec-en-segundo-lugar-en-casos-de-covid-19</a>	Bajo
Lluvias	<b>Temporada de lluvias</b>	Diario de Morelos	19 mayo 2021	Al comenzar la temporada de huracanes, el 15 de mayo, la Dirección de Protección Civil de este municipio alertó a la población que vive en las márgenes de los ríos a extremar precauciones, y a la población en general, a no tirar basura en las calles.	<a href="https://launion.com.mx/morelos/zona-sur/noticias/182076-alertan-en-jojutla-sobre-el-inicio-de-temporada-de-huracanes.html">https://launion.com.mx/morelos/zona-sur/noticias/182076-alertan-en-jojutla-sobre-el-inicio-de-temporada-de-huracanes.html</a>	Bajo



<http://ssm.gob.mx>



Servicios de Salud Morelos



@MorelosSalud

Callejón Borda N°3 Col. Centro C.P. 62000  
Teléfono (777) 312 62 31 / 314 33 36 ext. 222

**Calle Gómez Azcárate No. 205, Col. Lomas de la Selva  
C.P. 62270, Cuernavaca, Morelos. Tel.: 777 102 25 56**



**MORELOS**  
2018 - 2024

**SERVICIOS  
DE SALUD**

**Fecha:** 19 de mayo del 2021  
**Semana Epidemiológica:** 20  
**Área:** Coordinación de Vigilancia Epidemiológica, **UIES.**

Amenaza	Tema	Medio	Fecha	Resumen	Liga	Prioridad
Altas temperaturas	Prevención de golpe de calor	La Unión	19 mayo 2021	Al respecto, recordaron que aún persisten las altas temperaturas, donde aumenta el riesgo de deshidratación o enfermedades gastrointestinales, por lo que llamaron a la población a mantener las medidas preventivas básicas para evitar daños a la salud.	<a href="https://launion.com.mx/morelos/zona-sur/noticias/182075-llaman-a-mantener-medidas-para-prevenir-golpe-de-calor.html">https://launion.com.mx/morelos/zona-sur/noticias/182075-llaman-a-mantener-medidas-para-prevenir-golpe-de-calor.html</a>	Bajo



<http://ssm.gob.mx>



Servicios de Salud Morelos



@MorelosSalud

Callejón Borda N°3 Col. Centro C.P. 62000  
Teléfono (777) 312 62 31 / 314 33 36 ext. 222

**Calle Gómez Azcárate No. 205, Col. Lomas de la Selva  
C.P. 62270, Cuernavaca, Morelos. Tel.: 777 102 25 56**



**MORELOS**  
2018 - 2024

**SERVICIOS  
DE SALUD**

**Fecha:** 19 de mayo del 2021  
**Semana Epidemiológica:** 20  
**Área:** Coordinación de Vigilancia Epidemiológica, **UIES.**

## INFORME DE RIESGOS METEOROLOGICOS

**Fuente:** Servicio Meteorológico Nacional de México, CONAGUA.

### LLUVIAS INTENSAS EN COAHUILA, NUEVO LEÓN Y TAMAULIPAS Y MUY FUERTES EN VERACRUZ Y CHIAPAS, CON DESCARGAS ELÉCTRICAS Y GRANIZADAS, ADEMÁS DE POSIBLE FORMACIÓN DE TORBELLINOS O TORNADOS EN COAHUILA, NUEVO LEÓN Y TAMAULIPAS

Para hoy, una **línea seca** se mantendrá sobre el norte de Coahuila e interactuará con fuerte **inestabilidad atmosférica superior**, ocasionando lluvias puntuales intensas, con descargas eléctricas y posibles granizadas, además de fuertes ráfagas de viento y posible formación de torbellinos o tornados en Coahuila, Nuevo León y Tamaulipas. Por otro lado, un **canal de baja presión** sobre el interior del país y la entrada de humedad de ambos océanos, ocasionará desarrollo de nublados densos con lluvias puntuales muy fuertes en Veracruz y Chiapas; lluvias puntuales fuertes en San Luis Potosí, Hidalgo, Puebla, Oaxaca, Tabasco, Campeche y Yucatán, así como lluvias e intervalos de chubascos en Querétaro, Morelos y Tlaxcala, las cuales estarán acompañadas de descargas eléctricas y posible caída de granizo. Asimismo, un **nuevo frente frío**, en su aproximación hacia el noroeste de México, originará rachas muy fuertes de viento en zonas de Baja California. Finalmente, una **circulación anticiclónica** en niveles medios de la atmósfera mantendrá ambiente vespertino caluroso a muy caluroso sobre gran parte del territorio nacional, con temperaturas máximas superiores a 40°C en zonas de San Luis Potosí, Tamaulipas, Veracruz, Tabasco, Oaxaca y Campeche.

**Las lluvias podrían acompañarse de descargas eléctricas, fuertes vientos y posible caída de granizo**

#### Pronostico de Precipitación:

**Intervalos de chubascos (5.1 a 25.0 mm):** Querétaro, **Morelos**, Tlaxcala y Quintana Roo.


#### Pronostico de Temperaturas Máximas:

**Temperaturas máximas de 35 a 40 °C:** Baja California, Baja California Sur, Sonora, Sinaloa, Nuevo León, Jalisco, Michoacán, Querétaro (norte), Hidalgo (norte), Puebla (norte y sureste), Estado de México (suroeste), Guerrero, Chiapas, Yucatán y Quintana Roo.

#### Pronostico en región Mesa Central:

Cielo medio nublado e incremento de nubosidad hacia la tarde, con lluvias puntuales fuertes y posible caída de granizo en Hidalgo y Puebla e **intervalos de chubascos en** Querétaro, **Morelos** y Tlaxcala, todas acompañadas de descargas eléctricas, así como lluvias aisladas en Guanajuato. Ambiente fresco al amanecer con bancos de niebla en zonas serranas. Ambiente cálido a caluroso por la tarde y viento de dirección variable 10 a 25 km/h en la región, con rachas de 50 a 60 km/h en Guanajuato y Querétaro, así como rachas de 40 a 50 km/h en zonas de tormenta.

**Posibilidad de tormentas eléctricas:** Coahuila, Nuevo León, San Luis Potosí, Querétaro, Hidalgo, Puebla, Tlaxcala, **Morelos**



<http://ssm.gob.mx>



Servicios de Salud Morelos



@MorelosSalud

Callejón Borda N°3 Col. Centro C.P. 62000  
Teléfono (777) 312 62 31 / 314 33 36 ext. 222

**Calle Gómez Azcárate No. 205, Col. Lomas de la Selva  
C.P. 62270, Cuernavaca, Morelos. Tel.: 777 102 25 56**



**MORELOS**  
2018 - 2024

**SERVICIOS  
DE SALUD**

Fecha: 19 de mayo del 2021  
Semana Epidemiológica: 20  
Área: Coordinación de Vigilancia Epidemiológica, UIES.

## INFORME DE MONITOREO VOLCÁNICO Y SISMOLÓGICO

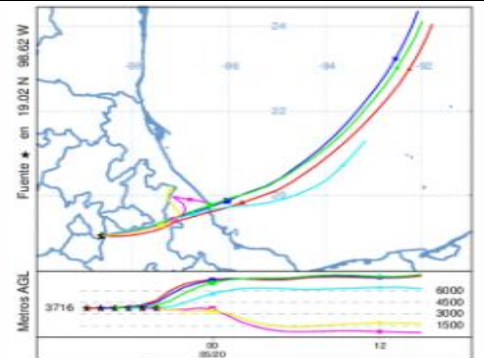
**Fuente:** Servicio Sismológico Nacional, UNAM. / Centro nacional de Prevención de Desastres (CENAPRED)-SEGOB, SENEAM-SCT y NOAA.

En las últimas 24 horas, mediante los sistemas de monitoreo del **volcán Popocatepetl** se identificaron **93 exhalaciones y 240 minutos de tremor de baja amplitud**, acompañados de gases volcánicos y ligeras cantidades de ceniza. Además, se registraron **dos sismos volcanotectónicos**, registrados ayer a las 11:59 h y 18:28 h, con magnitud calculada de 2.4 y 1.8, respectivamente. **Al momento de este reporte se tiene visibilidad parcial del volcán**, observándose una emisión de vapor y gases hacia el sureste.

NIVEL DE ALERTA	SEMAFORO	AMARILLO-FASE 2	RECOMENDACIONES PARA LA FASE AMARILLO FASE 2
	Incremento de actividad:	<ul style="list-style-type: none"> <li>Pluma de vapor de agua y gas</li> <li>Ligera caída de ceniza en áreas cercanas</li> <li>Caída de fragmentos incandescentes</li> <li>Crecimiento y destrucción de domos de lava</li> <li>Posibilidad de flujos piroclásticos por explosiones</li> <li>Flujos de lodo o escombros de corto alcance</li> </ul>	<ol style="list-style-type: none"> <li>Continuar con el radio de seguridad de 12 km, por lo que la permanencia en esa área no está permitida.</li> <li>Controlar el tránsito entre Santiago Xalitzintla y San Pedro Nexapa, vía Paso de Cortés.</li> <li>A las autoridades de Protección Civil, mantener sus procedimientos preventivos, de acuerdo con sus planes operativos.</li> <li>A la población se le recomienda elevar la atención a los avisos de las autoridades de su localidad y se exhorta a no acercarse al volcán, y mucho menos al cráter.</li> <li>Mantenerse fuera de cañadas ante posibles flujos de lodo, principalmente en temporada de lluvias.</li> </ol>

### PRONOSTICO DE CAIDA DE CENIZA

En caso de una exhalación de ceniza volcánica, **el pronóstico de trayectoria hacia el este, cambiando al nor-noreste**, (simulando exhalación cada hora en las próximas 6 horas) a su paso por la zona oeste, centro y este-noreste del estado de Puebla; zona sur y sureste del estado de Tlaxcala; zona centro del estado de Veracruz y Golfo de México, para las primeras 12 horas de pronóstico (09:00 a las 21:00 hora local). Posteriormente para las últimas 12 horas de pronóstico, (21:00 a las 09:00 hora local del día siguiente), algunas de las trayectorias continuarán sobre la zona noreste del estado de Puebla; zona centro del estado de Veracruz y Golfo de México.



**SISMOS**

Se registró sismo de magnitud de **3.8 grados** Richter, a las 03:43:03 hrs con localización del epicentro a 31 km al noroeste de Cintalapa, Chiapas.

**NO PERCIBIDO EN EL ESTADO DE MORELOS.**



### REPORTE DE DAÑOS A LA POBLACION

**PROTECCIÓN  
CIVIL**

Sin reporte de daños a la población ni a la infraestructura en salud.



<http://ssm.gob.mx>



Servicios de Salud Morelos



@MorelosSalud

Callejón Borda N°3 Col. Centro C.P. 62000  
Teléfono (777) 312 62 31 / 314 33 36 ext. 222

**Calle Gómez Azcárate No. 205, Col. Lomas de la Selva  
C.P. 62270, Cuernavaca, Morelos. Tel.: 777 102 25 56**



**MORELOS**  
2018 - 2024

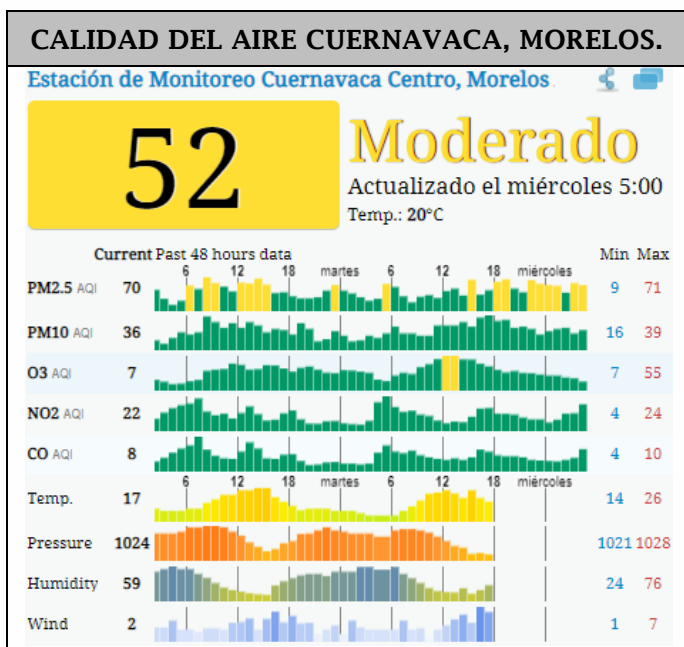
**SERVICIOS  
DE SALUD**

Fecha: 19 de mayo del 2021  
Semana Epidemiológica: 20  
Área: Coordinación de Vigilancia Epidemiológica, UIES.

## INFORME DE TEMPERATURAS Y CALIDAD DEL AIRE

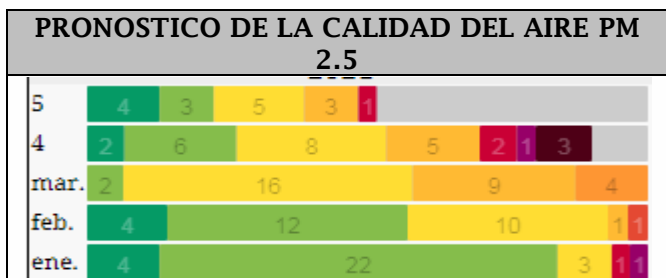
Fuente: Comisión Estatal de Agua (CEAGUA)

ICA	CALIDAD DEL AIRE	RECOMENDACIONES A LA POBLACIÓN
0-50	Buena	No se anticipan impactos a la salud cuando la calidad del aire se encuentra en este intervalo.
51-100	Moderada	Las personas extraordinariamente sensitivas deben considerar limitación de los esfuerzos físicos excesivos y prolongados al aire.
101-150	Dañina a la salud de los grupos sensitivos	Los niños adultos activos, y personas con enfermedades respiratorias tales como el asma, deben evitar los esfuerzos físicos excesivos y prolongados al aire.
151-200	Dañina a la salud	Los niños adultos activos, y personas con enfermedades respiratorias tales como el asma, deben evitar los esfuerzos físicos excesivos y prolongados al aire libre; las demás personas, especialmente los niños, deben limitar los esfuerzos excesivos y prolongados al aire libre.
201-300	Muy dañina a la salud	Los niños adultos activos, y personas con enfermedades respiratorias tales como el asma, deben evitar todos los esfuerzos excesivos al aire libre; las demás personas, especialmente los niños, deben limitar los esfuerzos físicos excesivos al aire libre.
300+	Arriesgado	



### PRONOSTICO DE TEMPERATURAS POR MUNICIPIO

Municipio	Máx	Mín	Municipio	Máx	Mín
Amacuzac	38°	18°	Puente de Ixtla	38°	18°
Axochiapan	37°	18°	Temixco	34°	17°
Ayala	35°	19°	Tepalcingo	31°	19°
Cuautila	31°	16°	Tepoztlán	33°	17°
Cuernavaca	30°	15°	Tlaltizapan	37°	18°
Huitzilac	22°	10°	Tlaquiltenango	39°	20°
Jiutepec	33°	16°	Zacatepec	35°	19°
Jojutla	38°	18°	Zacualpan de Amilpas	29°	15°



### TEMPERATURAS MAXIMAS Y MINIMAS, ÚLTIMAS 24 HRS

Municipio	Mínimas	Máximas
Huitzilac	22° / 10°	39° / 20°
Tetela del Volcán	23° / 11°	38° / 18°
Totolapan	26° / 12°	38° / 18°
Ocuituco	25° / 13°	38° / 18°
Tlaquiltenango		39° / 20°
Amacuzac		38° / 18°
Jojutla		38° / 18°
Puente de Ixtla		38° / 18°

<http://ssm.gob.mx>

Servicios de Salud Morelos

@MorelosSalud

Callejón Borda N°3 Col. Centro C.P. 62000  
Teléfono (777) 312 62 31 / 314 33 36 ext. 222

Calle Gómez Azcárate No. 205, Col. Lomas de la Selva  
C.P. 62270, Cuernavaca, Morelos. Tel.: 777 102 25 56



**MORELOS**  
2018 - 2024

**SERVICIOS  
DE SALUD**

**Fecha:** 19 de mayo del 2021  
**Semana Epidemiológica:** 20  
**Área:** Coordinación de Vigilancia Epidemiológica, **UIES.**

## INFORME DE MONITOREO EPIDEMIOLÓGICO

**Fuente:** Jurisdicciones Sanitarias del estado de Morelos.

### **JURISDICCION SANITARIA I:**

- SIN EVENTOS EXTRAORDINARIOS.

### **JURISDICCION SANITARIA II:**

- SIN EVENTOS EXTRAORDINARIOS.

### **JURISDICCION SANITARIA III:**

- SIN EVENTOS EXTRAORDINARIOS.



<http://ssm.gob.mx>



Servicios de Salud Morelos



@MorelosSalud

Callejón Borda N°3 Col. Centro C.P. 62000  
Teléfono (777) 312 62 31 / 314 33 36 ext. 222

**Calle Gómez Azcárate No. 205, Col. Lomas de la Selva  
C.P. 62270, Cuernavaca, Morelos. Tel.: 777 102 25 56**