



**MORELOS**  
2018 - 2024

**SERVICIOS  
DE SALUD**

**Fecha:** 21 de mayo del 2021  
**Semana Epidemiológica:** 20  
**Área:** Coordinación de Vigilancia Epidemiológica, **UIES.**

## INFORME DIARIO DE MONITOREO DE MEDIOS\*

\*Vigilancia basada en eventos de interés epidemiológico mediante el monitoreo de medios abiertos de comunicación locales y nacionales.

### Reporte de eventos:

Amenaza	Tema	Medio	Fecha	Resumen	Liga	Prioridad
Biológico	Covid-19	El sol de Cuernavaca	20 mayo 2021	Este jueves la Secretaría de Salud reporta que en Morelos en las últimas 24 horas suma 56 nuevos casos de COVID-19 y 11 defunciones.	<a href="https://www.elsoldecuernavaca.com.mx/local/covid-19-en-morelos-un-sigue-dejando-defunciones-6742676.html">https://www.elsoldecuernavaca.com.mx/local/covid-19-en-morelos-un-sigue-dejando-defunciones-6742676.html</a>	Bajo
Incendio	Incendio forestal	Diario de Morelos	21 mayo 2021	El Mando Unificado de Incendios Forestales, encabezado por la Secretaría de Desarrollo Sustentable (SDS), Comisión Nacional Forestal (Conafor), Comisión Nacional de Áreas Naturales Protegidas (Conanp) y la Coordinación Estatal de Protección Civil Morelos (CEPCM), informa que hasta el corte informativo de este día se tiene un incendio forestal activo en el Área Natural Protegida (ANP), Sierra Monte Negro, en el municipio de Emiliano Zapata.	<a href="https://www.diariodemorelos.com/noticias/slo-un-incendio-activo-en-morelos-al-corte-el-de-emiliano-zapata">https://www.diariodemorelos.com/noticias/slo-un-incendio-activo-en-morelos-al-corte-el-de-emiliano-zapata</a>	Bajo
Biológico	Vacuna vs Covid-19	Diario de Morelos	21 mayo 2021	De acuerdo con el subsecretario de Prevención y Promoción de la Salud, Hugo López-Gatell, se espera que a finales de octubre todas las personas mayores de edad del país hayan sido vacunadas. A las personas de entre 30 a 39 años le tocaría recibir la vacuna en julio y agosto.	<a href="https://www.diariodemorelos.com/noticias/en-julio-y-agosto-vacunar-n-vs-covid19-os-de-30-39-os-dice-lopez-gatell">https://www.diariodemorelos.com/noticias/en-julio-y-agosto-vacunar-n-vs-covid19-os-de-30-39-os-dice-lopez-gatell</a>	Bajo
Biológico	Prevención de inundaciones	La unión	21 mayo 2021	La secretaría de Desarrollo Sustentable y Servicios Públicos de Cuernavaca pidió a la población que evite tirar basura en las calles y avenidas de la ciudad, a fin de que no se presenten taponamientos en la red de drenaje, que representen un riesgo en la temporada de lluvias.	<a href="https://launion.com.mx/morelos/sociedad/noticias/182221-llaman-a-ciudadania-a-no-tirar-basura.html">https://launion.com.mx/morelos/sociedad/noticias/182221-llaman-a-ciudadania-a-no-tirar-basura.html</a>	Bajo
Biológico	Prevención de IRAS	Zona Centro	21 mayo 2021	José Carlos Bautista Ortiz, responsable estatal de la Coordinación de Urgencias Epidemiológicas y Desastres de SSM, recomendó abrigarse en las mañanas y noches, cuando existe una menor temperatura ambiental; asimismo, cambiarse de inmediato la ropa húmeda, en caso de mojarse; utilizar el ángulo interno del codo para estornudar o toser; lavarse las manos con agua y jabón de manera frecuente.	<a href="https://www.zonacentronoticias.com/2021/05/llama-ssm-a-prevenir-enfermedades-durante-temporada-de-lluvias/">https://www.zonacentronoticias.com/2021/05/llama-ssm-a-prevenir-enfermedades-durante-temporada-de-lluvias/</a>	Bajo



<http://ssm.gob.mx>



Servicios de Salud Morelos



@MorelosSalud

Callejón Borda N°3 Col. Centro C.P. 62000  
Teléfono (777) 312 62 31 / 314 33 36 ext. 222

**Calle Gómez Azcárate No. 205, Col. Lomas de la Selva  
C.P. 62270, Cuernavaca, Morelos. Tel.: 777 102 25 56**



**MORELOS**  
2018 - 2024

**SERVICIOS  
DE SALUD**

Fecha: 21 de mayo del 2021  
Semana Epidemiológica: 20  
Área: Coordinación de Vigilancia Epidemiológica, UIES.

## INFORME DE RIESGOS METEOROLOGICOS

Fuente: Servicio Meteorológico Nacional de México, CONAGUA.

### LLUVIAS PUNTUALES INTENSAS EN CAMPECHE Y YUCATÁN, ASÍ COMO LLUVIAS PUNTUALES MUY FUERTES EN PUEBLA, VERACRUZ, OAXACA, CHIAPAS Y QUINTANA ROO.

Para hoy, el **frente frío núm. 57** recorrerá lentamente el noroeste de México e incrementará la probabilidad de lluvias aisladas en Sonora y Chihuahua. Una **línea seca** y un **canal de baja presión** sobre el noreste del país, generarán chubascos y lluvias puntuales fuertes acompañadas de descargas eléctricas, posible caída de granizo y vientos con rachas superiores a 50 km/h en Coahuila, Nuevo León y Tamaulipas. Por otra parte, **canales de baja presión**, en interacción con el aporte de humedad del Golfo de México y con **inestabilidad en la atmósfera superior**, producirán lluvias fuertes a muy fuertes, descargas eléctricas y posibles granizadas sobre el sureste del territorio.

Una **zona de baja presión con probabilidad de desarrollo ciclónico** en el Golfo de México, favorece una amplia zona de tormentas en la Península de Yucatán, con lluvias puntuales intensas en su porción norte y occidente, además de condiciones para el desarrollo de trombas marinas frente a sus costas.

**Posibilidad de tormentas eléctricas:** Sonora, Sinaloa, Chihuahua, Coahuila, Nuevo León, Durango, San Luis Potosí, Hidalgo, Tlaxcala, **Morelos**.

**Nota:** Para más información acerca de la zona de baja presión con probabilidad de desarrollo ciclónico en el Golfo de México, consulta:

<https://smn.conagua.gob.mx/es/pronosticos/avisos/aviso-de-ciclón-tropical-en-el-oceano-atlantico>

**Las lluvias podrían acompañarse de descargas eléctricas, fuertes vientos y posible caída de granizo**

#### Pronostico de Precipitación:

**Lluvias aisladas (0.1 a 5.0 mm):** Sonora, Sinaloa, Chihuahua, Coahuila, Durango, Guanajuato, **Morelos**, Estado de México, Ciudad de México y Guerrero.

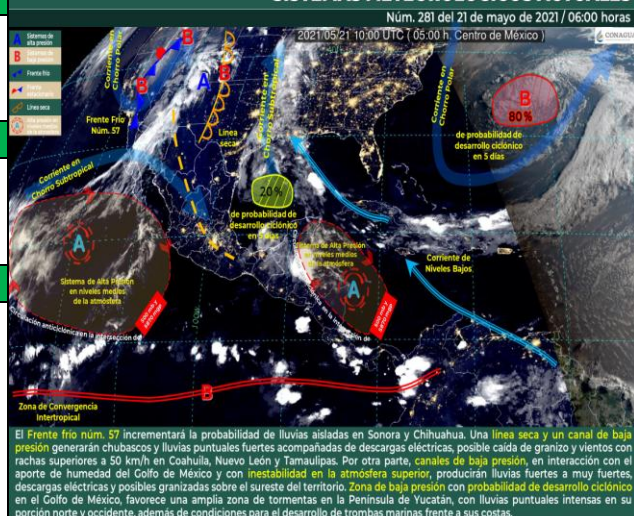
#### Pronostico de Temperaturas Máximas:

**Temperaturas máximas de 35 a 40 °C:** Sonora, Sinaloa, Chihuahua, Coahuila, Nuevo León, San Luis Potosí, Nayarit, Jalisco, Estado de México (suroeste), **Morelos (sur)**.

#### Pronostico en región Mesa Central:

Cielo medio nublado a nublado por la tarde, con lluvias puntuales muy fuertes en Puebla, intervalos de chubascos en Querétaro, Hidalgo y Tlaxcala, además de **lluvias aisladas** en Guanajuato y **Morelos**, acompañadas de posibles descargas eléctricas y caída de granizo. Ambiente fresco al amanecer, con bancos de niebla en zonas serranas. Caluroso por la tarde en zonas dispersas y cálido con vientos de dirección variable de 10 a 25 km/h en la mayor parte de la región, acompañados de rachas de 40 a 50 km/h en zonas de lluvia.

#### SISTEMAS METEOROLÓGICOS ACTUALES



**MEDIO AMBIENTE**  
SECRETARÍA DE MEDIO AMBIENTE Y RECURSOS NATURALES

**CONAGUA**  
COMISIÓN NACIONAL DEL AGUA

gob.mx/conagua



<http://ssm.gob.mx>



Servicios de Salud Morelos



@MorelosSalud

Callejón Borda N°3 Col. Centro C.P. 62000  
Teléfono (777) 312 62 31 / 314 33 36 ext. 222

Calle Gómez Azcárate No. 205, Col. Lomas de la Selva  
C.P. 62270, Cuernavaca, Morelos. Tel.: 777 102 25 56



**MORELOS**  
2018 - 2024

**SERVICIOS  
DE SALUD**

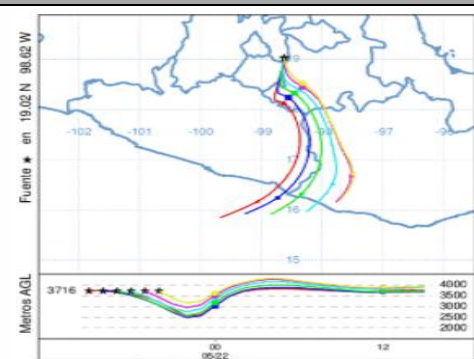
**Fecha:** 21 de mayo del 2021  
**Semana Epidemiológica:** 20  
**Área:** Coordinación de Vigilancia Epidemiológica, **UIES.**

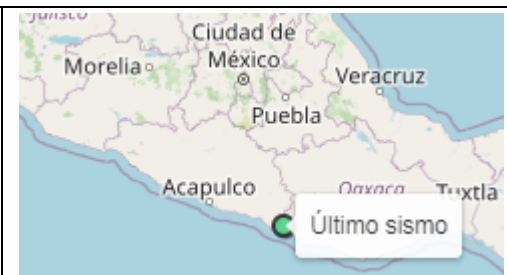
# INFORME DE MONITOREO VOLCÁNICO Y SISMOLÓGICO

**Fuente:** Servicio Sismológico Nacional, UNAM. / Centro nacional de Prevención de Desastres (CENAPRED)-SEGOB, SENEAM-SCT y NOAA.

En las últimas 24 horas, mediante los sistemas de monitoreo del **volcán Popocatepetl** se identificaron **99 exhalaciones y 228 minutos de tremor de baja y mediana amplitud**, acompañados de gases volcánicos y ligeras cantidades de ceniza. Además, un **sismo volcanotectónico** registrado hoy a las 06:46 h, con magnitud de 1.5. Durante la noche, **se observó ligera incandescencia sobre del cráter**. Al momento de este reporte **se observa una emisión de vapor y gases volcánicos con dirección este noreste**.

	SEMAFORO	AMARILLO-FASE 2	RECOMENDACIONES PARA LA FASE AMARILLO FASE 2
<b>NIVEL DE ALERTA</b>	<b>Incremento de actividad:</b> <ul style="list-style-type: none"> <li>Pluma de vapor de agua y gas</li> <li>Ligera caída de ceniza en áreas cercanas</li> <li>Caída de fragmentos incandescentes</li> <li>Crecimiento y destrucción de domos de lava</li> <li>Posibilidad de flujos piroclásticos por explosiones</li> <li>Flujos de lodo o escombros de corto alcance</li> </ul>		<ol style="list-style-type: none"> <li><b>1.</b> Continuar con el radio de seguridad de 12 km, por lo que la permanencia en esa área no está permitida.</li> <li><b>2.</b> Controlar el tránsito entre Santiago Xalitzintla y San Pedro Nexapa, vía Paso de Cortés.</li> <li><b>3.</b> A las autoridades de Protección Civil, mantener sus procedimientos preventivos, de acuerdo con sus planes operativos.</li> <li><b>4.</b> A la población se le recomienda elevar la atención a los avisos de las autoridades de su localidad y se exhorta a no acercarse al volcán, y mucho menos al cráter.</li> <li><b>5.</b> Mantenerse fuera de cañadas ante posibles flujos de lodo, principalmente en temporada de lluvias.</li> </ol>

PRONOSTICO DE CAIDA DE CENIZA	
<p>En caso de una exhalación de ceniza volcánica, <b>el pronóstico de trayectoria hacia el sur</b>, (simulando exhalación cada hora en las próximas 6 horas) a su paso por la zona oeste, suroeste y sur del estado de Puebla; <b>zona noreste y sureste del estado de Morelos</b>; zona este del estado de Guerrero y zona noroeste del estado de Oaxaca, <b>para las primeras 12 horas de pronóstico</b> (09:00 a las 21:00 hora local). Posteriormente para las últimas 12 horas de pronóstico, (21:00 a las 09:00 hora local del día siguiente), las trayectorias continuarán sobre la zona noroeste, oeste u suroeste del estado de Oaxaca; zona este y sureste del estado de Guerrero y Océano Pacifico.</p>	

<b>SISMOS</b>	<p>Se registró sismo de magnitud de <b>3.6 grados</b> Richter, a las 04:58:11 hrs con localización del epicentro a 20 km al oeste de Pinotepa Nacional, Oaxaca.</p> <p style="background-color: #FFD700; text-align: center;"><b>NO PERCIBIDO EN EL ESTADO DE MORELOS.</b></p>	
<b>REPORTE DE DAÑOS A LA POBLACION</b>		
<b>PROTECCIÓN CIVIL</b>	Sin reporte de daños a la población ni a la infraestructura en salud.	



<http://ssm.gob.mx>



Servicios de Salud Morelos



@MorelosSalud

Callejón Borda N°3 Col. Centro C.P. 62000  
Teléfono (777) 312 62 31 / 314 33 36 ext. 222

**Calle Gómez Azcárate No. 205, Col. Lomas de la Selva  
C.P. 62270, Cuernavaca, Morelos. Tel.: 777 102 25 56**



**MORELOS**  
2018 - 2024

**SERVICIOS  
DE SALUD**

Fecha: 21 de mayo del 2021  
Semana Epidemiológica: 20  
Área: Coordinación de Vigilancia Epidemiológica, UIES.

## INFORME DE TEMPERATURAS Y CALIDAD DEL AIRE

Fuente: Comisión Estatal de Agua (CEAGUA)

ICA	CALIDAD DEL AIRE	RECOMENDACIONES A LA POBLACIÓN
0-50	Buena	No se anticipan impactos a la salud cuando la calidad del aire se encuentra en este intervalo.
51-100	Moderada	Las personas extraordinariamente sensitivas deben considerar limitación de los esfuerzos físicos excesivos y prolongados al aire.
101-150	Dañina a la salud de los grupos sensitivos	Los niños adultos activos, y personas con enfermedades respiratorias tales como el asma, deben evitar los esfuerzos físicos excesivos y prolongados al aire.
151-200	Dañina a la salud	Los niños adultos activos, y personas con enfermedades respiratorias tales como el asma, deben evitar los esfuerzos físicos excesivos y prolongados al aire libre; las demás personas, especialmente los niños, deben limitar los esfuerzos excesivos y prolongados al aire libre.
201-300	Muy dañina a la salud	Los niños adultos activos, y personas con enfermedades respiratorias tales como el asma, deben evitar todos los esfuerzos excesivos al aire libre; las demás personas, especialmente los niños, deben limitar los esfuerzos físicos excesivos al aire libre.
300+	Arriesgado	

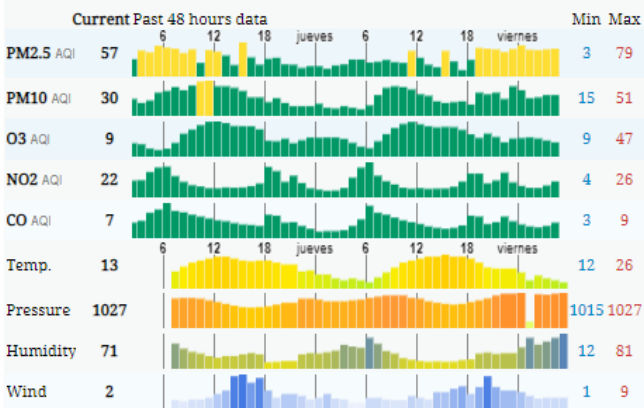
### CALIDAD DEL AIRE CUERNAVACA, MORELOS.

Estación de Monitoreo Cuernavaca Centro, Morelos

62

**Moderado**

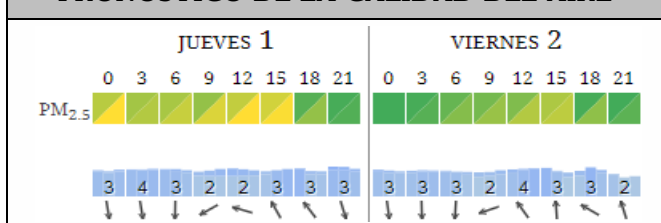
Actualizado el viernes 5:00  
Temp.: 12°C



### PRONOSTICO DE TEMPERATURAS POR MUNICIPIO

Municipio	Máx	Mín	Municipio	Máx	Mín
Amacuzac	38°	18°	Puente de Ixtla	38°	18°
Axochiapan	37°	18°	Temixco	34°	17°
Ayala	35°	19°	Tepalcingo	33°	19°
Cuautla	32°	16°	Tepoztlán	33°	17°
Cuernavaca	30°	14°	Tlaltizapan	37°	18°
Huitzilac	23°	7°	Tlaquiltenango	39°	20°
Jiutepec	34°	16°	Zacatepec	35°	18°
Jojutla	38°	18°	Zacualpan de Amilpas	29°	15°

### PRONOSTICO DE LA CALIDAD DEL AIRE



### TEMPERATURAS MAXIMAS Y MINIMAS, ÚLTIMAS 24 HRS

Mínimas		Máximas	
Huitzilac	23° 7°	39° 20°	Tlaquiltenango
Tetela del Volcán	24° 9°	38° 18°	Amacuzac
Totolapan	26° 10°	38° 18°	Jojutla
Ocuituco	27° 11°	38° 18°	Puente de Ixtla



<http://ssm.gob.mx>



Servicios de Salud Morelos



@MorelosSalud

Callejón Borda N°3 Col. Centro C.P. 62000  
Teléfono (777) 312 62 31 / 314 33 36 ext. 222

Calle Gómez Azcárate No. 205, Col. Lomas de la Selva  
C.P. 62270, Cuernavaca, Morelos. Tel.: 777 102 25 56



MORELOS  
2018 - 2024

SERVICIOS  
DE SALUD

Fecha: 21 de mayo del 2021  
Semana Epidemiológica: 20  
Área: Coordinación de Vigilancia  
Epidemiológica, UIES.

## INFORME DE MONITOREO EPIDEMIOLÓGICO

Fuente: Jurisdicciones Sanitarias del estado de Morelos.

### JURISDICCION SANITARIA I:

- SIN EVENTOS EXTRAORDINARIOS.

### JURISDICCION SANITARIA II:

- SIN EVENTOS EXTRAORDINARIOS.

### JURISDICCION SANITARIA III:

- **CASOS EFE:**
  - Femenino de 22 años con residencia en Jantetelco, inicio de síntomas 14/05/2021 y exantema 16/05/2021, primer contacto con Servicios de Salud 18/05/2021 y toma de muestra de suero y exudado faríngeo 18/05/2021 **pendiente resultado**, unidad notificante C.S Jantetelco, SSM, JSIII.
  - Masculino de 21 años con residencia en Jantetelco, inicio de síntomas 14/05/2021 y exantema 16/05/2021, primer contacto con Servicios de Salud 18/05/2021 y toma de muestra de suero y exudado faríngeo 18/05/2021 **pendiente resultado**, unidad notificante C.S Jantetelco, SSM, JSIII.
  - Masculino de 13 años con residencia en Axochiapan, inicio de síntomas 13/05/2021 y exantema 16/05/2021, primer contacto con Servicios de Salud 19/05/2021 y toma de muestra de suero y exudado faríngeo 19/05/2021 **pendiente resultado**, unidad notificante C.S Axochiapan, SSM, JSIII.



<http://ssm.gob.mx>



Servicios de Salud Morelos



@MorelosSalud

Callejón Borda N°3 Col. Centro C.P. 62000  
Teléfono (777) 312 62 31 / 314 33 36 ext. 222

Calle Gómez Azcárate No. 205, Col. Lomas de la Selva  
C.P. 62270, Cuernavaca, Morelos. Tel.: 777 102 25 56