



MORELOS
2018 - 2024

**SERVICIOS
DE SALUD**

Fecha: 22 de mayo del 2021
Semana Epidemiológica: 20
Área: Coordinación de Vigilancia
Epidemiológica, UIES.

INFORME DIARIO DE MONITOREO DE MEDIOS*

*Vigilancia basada en eventos de interés epidemiológico mediante el monitoreo de medios abiertos de comunicación locales y nacionales.

Reporte de eventos:

Amenaza	Tema	Medio	Fecha	Resumen	Liga	Prioridad
Biológico	Morelos pasa a semáforo verde	El sol de Cuernavaca	21 mayo 2021	A un año y dos meses de que se reportaran los primeros casos de covid-19 en Morelos, autoridades de salud confirmaron que este viernes el semáforo epidémico avanzó hacia la fase verde, lo que permite restablecer las actividades sociales y económicas sin restricciones, pero con las reglas de tránsito a la nueva normalidad.	https://www.elsoldecuernavaca.com.mx/local/morelos-cambia-de-color-a-verde-en-semáforo-epidémico-6746018.html	Bajo
Biológico	No bajar la guardia ante semáforo verde	Diario de Morelos	21 mayo 2021	La Secretaría de Salud y el Gobierno de Morelos convocan a la población a no bajar la guardia ante la pandemia por COVID19 y privilegiar la salud, luego de que autoridades federales informaron que Morelos cambiará a color verde en el semáforo de riesgo epidémico.	https://www.diariodemorelos.com/noticias/la-man-proteger-la-salud-en-sem-foro-verde-en-morelos	Bajo
Biológico	Medidas permanentes vs Covid-19	Diario de Morelos	21 mayo 2021	El Comité Municipal de Contingencia COVID-19 (CMCC-19) exhortó a la población a adoptar en su rutina, de manera permanente, las medidas sanitarias dentro y fuera de sus casas para evitar contagios de SARS CoV-2.	https://www.diariodemorelos.com/noticias/deber-n-ser-permanentes-las-medidas-sanitarias-anti-covid-cmcc-19	Bajo
Lluvias	Cielo nublado y pronóstico de lluvias	Diario de Morelos	21 mayo 2021	La Comisión Estatal del Agua (Ceagua) informó que para este fin de semana se prevén condiciones variables con cielo despejado a medio nublado y un ambiente cálido a caluroso durante las tardes.	https://www.diariodemorelos.com/noticias/atencion-al-clima-para-el-fin-de-semana	Bajo
Incendio	Incendio controlado en Emiliano Zapata	Diario de Morelos	22 mayo 2021	El Mando Unificado de Incendios Forestales dio a conocer que ha quedado liquidado en su totalidad el incendio forestal localizado en el Área Natural Protegida (ANP), Sierra Monte Negro, en Emiliano Zapata.	https://www.diariodemorelos.com/noticias/controlan-incendio-en-sierra-montenegro-emiliano-zapata	Bajo
Lluvias	Prevención ante lluvias fuertes	Diario de Morelos	22 mayo 2021	El encargado de despacho de la Subsecretaría de Protección Civil de Cuernavaca, Luis Noé Bretón Pérez recordó que la época de lluvia oficialmente inició el pasado 15 de mayo y por el pronóstico que se tiene se extenderán más las precipitaciones.	https://www.diariodemorelos.com/noticias/en-alerta-pc-de-probable-fuerte-lluvia-en-morelos	Bajo
Lluvias	Prevención ante lluvias fuertes	Diario de Morelos	22 mayo 2021	Con el objetivo de reducir el riesgo de contraer dengue, zika y chikungunya en esta temporada, los Servicios de Salud de Morelos (SSM) pidió a la ciudadanía fortalecer las acciones de saneamiento básico en el hogar.	https://www.diariodemorelos.com/noticias/toman-medidas-para-lluvia-en-morelos	Bajo
Biológico	Prevención de dengue	Diario de Morelos	21 mayo 2021	Pedro Salas Damián, director de Salud Pública de Jiutepec, dijo que con el inicio de las lluvias se viene el problema de los casos de dengue y chikungunya, y que para evitarlo en el municipio se ha emprendido la campaña de descacharrización.	https://www.diariodemorelos.com/noticias/limpian-calles-de-jiutepec-para-combatir-el-dengue	Bajo



<http://ssm.gob.mx>



Servicios de Salud Morelos



@MorelosSalud

Callejón Borda N°3 Col. Centro C.P. 62000
Teléfono (777) 312 62 31 / 314 33 36 ext. 222

**Calle Gómez Azcárate No. 205, Col. Lomas de la Selva
C.P. 62270, Cuernavaca, Morelos. Tel.: 777 102 25 56**



MORELOS
2018 - 2024

**SERVICIOS
DE SALUD**

Fecha: 22 de mayo del 2021
Semana Epidemiológica: 20
Área: Coordinación de Vigilancia Epidemiológica, **UIES.**

INFORME DE RIESGOS METEOROLOGICOS

Fuente: Servicio Meteorológico Nacional de México, CONAGUA.

SE PRONOSTICAN LLUVIAS PUNTUALES MUY FUERTES EN CHIAPAS

Para el día de hoy, el **frente núm. 57** se extenderá sobre el noroeste e interactuará con una **línea seca** sobre el norte de México, con **inestabilidad en niveles altos de la atmósfera** y un **canal de baja presión** sobre el norte del país, generando lluvias puntuales fuertes y rachas de vientos de 60 a 70 km/h con posible formación de tolvaneras en Sonora, y con posible caída de granizo y formación de torbellinos y/o tornados en Chihuahua y Coahuila. Por otra parte, **canales de baja presión** en el oriente y sureste del país en conjunto con entrada de humedad proveniente del Golfo de México y Mar Caribe, provocarán lluvias puntuales fuertes con descargas eléctricas en Veracruz y posible caída de granizo en Oaxaca, Tabasco, Chiapas y Península de Yucatán.


Finalmente, la **zona de baja presión con baja probabilidad de desarrollo ciclónico** se localizará en tierra sobre Texas, Estados Unidos de América, dejando de afectar al territorio nacional.

Nota: Para más información acerca de la zona de baja presión con baja probabilidad de desarrollo ciclónico en el Golfo de México, consulta:

<https://smn.conagua.gob.mx/es/pronosticos/avisos/aviso-de-ciclón-tropical-en-el-oceano-atlantico>

Las lluvias podrían acompañarse de descargas eléctricas, fuertes vientos y posible caída de granizo

Pronostico de Precipitación:
Lluvias aisladas (0.1 a 5.0 mm): Guanajuato, Querétaro, Estado de México, Tlaxcala y Guerrero.
Pronostico de Temperaturas Máximas:
Temperaturas máximas de 35 a 40 °C: Sonora, Nayarit, Colima, Jalisco, San Luis Potosí, Tamaulipas, Estado de México (suroeste), Morelos (sur) , Veracruz, Oaxaca, Chiapas, Tabasco, Campeche, Yucatán y Quintana Roo.
Pronostico en región Mesa Central:
Cielo medio nublado a nublado por la tarde, con lluvias e intervalos de chubascos con descargas eléctricas en Puebla e Hidalgo, lluvias aisladas en Guanajuato, Querétaro y Tlaxcala. Ambiente fresco al amanecer, con bancos de niebla en zonas serranas. Caluroso por la tarde. Viento de dirección variable de 10 a 25 km/h en la mayor parte de la región con rachas de 40 a 50 km/h en zonas de lluvia.



<http://ssm.gob.mx>



Servicios de Salud Morelos



@MorelosSalud

Callejón Borda N°3 Col. Centro C.P. 62000
Teléfono (777) 312 62 31 / 314 33 36 ext. 222

**Calle Gómez Azcárate No. 205, Col. Lomas de la Selva
C.P. 62270, Cuernavaca, Morelos. Tel.: 777 102 25 56**



MORELOS
2018 - 2024

**SERVICIOS
DE SALUD**

Fecha: 22 de mayo del 2021
Semana Epidemiológica: 20
Área: Coordinación de Vigilancia Epidemiológica, UIES.

INFORME DE MONITOREO VOLCÁNICO Y SISMOLÓGICO

Fuente: Servicio Sismológico Nacional, UNAM. / Centro nacional de Prevención de Desastres (CENAPRED)-SEGOB, SENEAM-SCT y NOAA.

En las últimas 24 horas, mediante los sistemas de monitoreo del **volcán Popocatepetl** se identificaron **69 exhalaciones y 64 minutos de tremor de baja y mediana amplitud**, acompañados de gases volcánicos y ligeras cantidades de ceniza. También se detectaron **dos sismos volcanotectónicos**, el primero registrado ayer a las 20:16 horas, el segundo el día de hoy a las 07:42 horas, ambos con magnitud preliminar 1.9. Durante la noche, **se observó ligera incandescencia sobre del cráter**.

	SEMAFORO	AMARILLO-FASE 2	RECOMENDACIONES PARA LA FASE AMARILLO FASE 2
NIVEL DE ALERTA	Incremento de actividad: <ul style="list-style-type: none"> Pluma de vapor de agua y gas Ligera caída de ceniza en áreas cercanas Caída de fragmentos incandescentes Crecimiento y destrucción de domos de lava Posibilidad de flujos piroclásticos por explosiones Flujos de lodo o escombros de corto alcance 		<ol style="list-style-type: none"> 1. Continuar con el radio de seguridad de 12 km, por lo que la permanencia en esa área no está permitida. 2. Controlar el tránsito entre Santiago Xalitzintla y San Pedro Nexapa, vía Paso de Cortés. 3. A las autoridades de Protección Civil, mantener sus procedimientos preventivos, de acuerdo con sus planes operativos. 4. A la población se le recomienda elevar la atención a los avisos de las autoridades de su localidad y se exhorta a no acercarse al volcán, y mucho menos al cráter. 5. Mantenerse fuera de cañadas ante posibles flujos de lodo, principalmente en temporada de lluvias.

PRONOSTICO DE CAIDA DE CENIZA	
<p>En caso de una exhalación de ceniza volcánica, el pronóstico de trayectoria hacia el sur, (simulando exhalación cada hora en las próximas 6 horas) a su paso por la zona oeste, suroeste y sur del estado de Puebla; zona este del estado de Guerrero y zona noroeste del estado de Oaxaca, para las primeras 12 horas de pronóstico (14:00 a las 02:00 hora local). Posteriormente para las últimas 12 horas de pronóstico, (02:00 a las 14:00 hora local del día siguiente), las trayectorias continuarán sobre la zona noroeste, oeste y suroeste del estado de Oaxaca; zona este y sureste del estado de Guerrero y sobre el Océano Pacifico.</p>	

<p style="font-weight: bold; color: blue;">SISMOS</p> <p>Se registró sismo de magnitud de 4.1 grados Richter, a las 09:43:46 hrs con localización del epicentro a 213 km al suroeste de Cihuatlan, Jalisco.</p> <p style="background-color: #ffff00; text-align: center; padding: 2px;">NO PERCIBIDO EN EL ESTADO DE MORELOS.</p>	
---	--

REPORTE DE DAÑOS A LA POBLACION	
PROTECCIÓN CIVIL	<p style="text-align: center;">Sin reporte de daños a la población ni a la infraestructura en salud.</p>



<http://ssm.gob.mx>



Servicios de Salud Morelos



@MorelosSalud

Callejón Borda N°3 Col. Centro C.P. 62000
Teléfono (777) 312 62 31 / 314 33 36 ext. 222

**Calle Gómez Azcárate No. 205, Col. Lomas de la Selva
C.P. 62270, Cuernavaca, Morelos. Tel.: 777 102 25 56**



MORELOS
2018 - 2024

**SERVICIOS
DE SALUD**

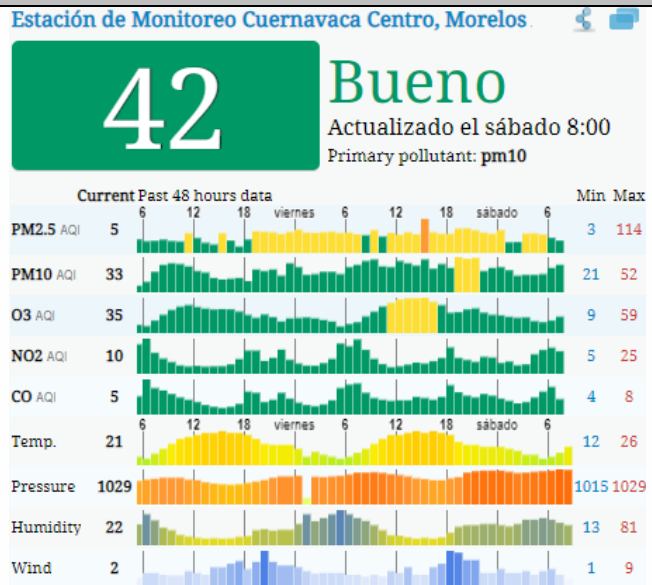
Fecha: 22 de mayo del 2021
Semana Epidemiológica: 20
Área: Coordinación de Vigilancia Epidemiológica, UIES.

INFORME DE TEMPERATURAS Y CALIDAD DEL AIRE

Fuente: Comisión Estatal de Agua (CEAGUA)

ICA	CALIDAD DEL AIRE	RECOMENDACIONES A LA POBLACIÓN
0-50	Buena	No se anticipan impactos a la salud cuando la calidad del aire se encuentra en este intervalo.
51-100	Moderada	Las personas extraordinariamente sensitivas deben considerar limitación de los esfuerzos físicos excesivos y prolongados al aire.
101-150	Dañina a la salud de los grupos sensitivos	Los niños adultos activos, y personas con enfermedades respiratorias tales como el asma, deben evitar los esfuerzos físicos excesivos y prolongados al aire.
151-200	Dañina a la salud	Los niños adultos activos, y personas con enfermedades respiratorias tales como el asma, deben evitar los esfuerzos físicos excesivos y prolongados al aire libre; las demás personas, especialmente los niños, deben limitar los esfuerzos excesivos y prolongados al aire libre.
201-300	Muy dañina a la salud	Los niños adultos activos, y personas con enfermedades respiratorias tales como el asma, deben evitar todos los esfuerzos excesivos al aire libre; las demás personas, especialmente los niños, deben limitar los esfuerzos físicos excesivos al aire libre.
300+	Arriesgado	

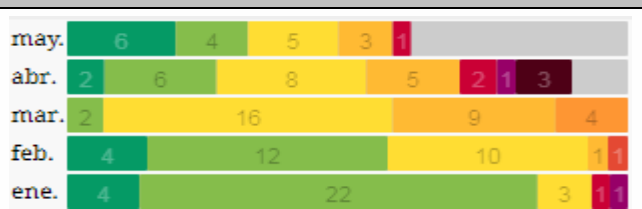
CALIDAD DEL AIRE CUERNAVACA, MORELOS.



PRONOSTICO DE TEMPERATURAS POR MUNICIPIO

Municipio	Máx	Mín	Municipio	Máx	Mín
Amacuzac	38°	16°	Puente de Ixtla	38°	17°
Axochiapan	36°	18°	Temixco	35°	17°
Ayala	33°	18°	Tepalcingo	35°	18°
Cuautla	31°	16°	Tepoztlán	33°	17°
Cuernavaca	31°	14°	Tlaltizapan	37°	17°
Huitzilac	23°	6°	Tlaquiltenango	39°	19°
Jiutepec	34°	16°	Zacatepec	34°	19°
Jojutla	38°	18°	Zacualpan de Amilpas	30°	14°

PRONOSTICO DE LA CALIDAD DEL AIRE



TEMPERATURAS MAXIMAS Y MINIMAS, ÚLTIMAS 24 HRS

Mínimas		Máximas	
Huitzilac	23° 6°	39° 19°	Tlaquiltenango
Tetela del Volcán	22° 10°	38° 18°	Jojutla
Totolapan	25° 12°	38° 17°	Puente de Ixtla
Ocuituco	25° 13°	38° 16°	Amacuzac



<http://ssm.gob.mx>



Servicios de Salud Morelos



@MorelosSalud

Callejón Borda N°3 Col. Centro C.P. 62000
Teléfono (777) 312 62 31 / 314 33 36 ext. 222

Calle Gómez Azcárate No. 205, Col. Lomas de la Selva
C.P. 62270, Cuernavaca, Morelos. Tel.: 777 102 25 56



MORELOS
2018 - 2024

SERVICIOS
DE SALUD

Fecha: 22 de mayo del 2021
Semana Epidemiológica: 20
Área: Coordinación de Vigilancia
Epidemiológica, UIES.

INFORME DE MONITOREO EPIDEMIOLÓGICO

Fuente: Jurisdicciones Sanitarias del estado de Morelos.

JURISDICCION SANITARIA I:

- SIN EVENTOS EXTRAORDINARIOS.

JURISDICCION SANITARIA II:

- SIN EVENTOS EXTRAORDINARIOS.

JURISDICCION SANITARIA III:

- SIN EVENTOS EXTRAORDINARIOS.

SISTEMA NOTINMED

- Brote de **DENGUE NO GRAVE**.
 - Folio: **NM00254596-0**
 - Municipio: **Puente de Ixtla**
 - Lugar: **San José Vista Hermosa**
 - Población afectada: **10 casos** (2 casos confirmados por PCR)
 - Defunciones: **0% tasa de letalidad**.
 - fecha de último caso: **02/05/2021**
 - fecha probable de cierre: **02/06/2021**



<http://ssm.gob.mx>



Servicios de Salud Morelos



@MorelosSalud

Callejón Borda N°3 Col. Centro C.P. 62000
Teléfono (777) 312 62 31 / 314 33 36 ext. 222

Calle Gómez Azcárate No. 205, Col. Lomas de la Selva
C.P. 62270, Cuernavaca, Morelos. Tel.: 777 102 25 56