



MORELOS
2018 - 2024

**SERVICIOS
DE SALUD**

Fecha: 23 de mayo del 2021
Semana Epidemiológica: 21
Área: Coordinación de Vigilancia Epidemiológica, UIES.

INFORME DIARIO DE MONITOREO DE MEDIOS*

*Vigilancia basada en eventos de interés epidemiológico mediante el monitoreo de medios abiertos de comunicación locales y nacionales.

Reporte de eventos:

Amenaza	Tema	Medio	Fecha	Resumen	Liga	Prioridad
Biológico	Morelos aun con contagios de Covid-19	El sol de Cuernavaca	22 mayo 2021	En las últimas 24 horas Morelos ha sumando 29 casos positivos de COVID-19 y 10 defunciones, así lo dio a conocer la Secretaría de Salud Estatal, quien llamó a la población a no relajar las medidas de higiene toda vez que la entidad avanzó al semáforo color verde.	https://www.elsoldecuernavaca.com.mx/local/a-pesar-del-cambio-a-color-verde-en-semaforo-epidemico-morelos-continua-presentando-contagios-6748994.html	Bajo
Biológico	Calidad de agua	Diario de Morelos	22 mayo 2021	Con la finalidad de garantizar a la ciudadanía de la capital morelense la confiabilidad del agua para su consumo, el Sistema de Agua Potable y Alcantarillado del Municipio de Cuernavaca (SAPAC) realiza monitoreos en diferentes puntos de la ciudad para cumplir con la Norma Oficial Mexicana NOM-127-SSA1-1994, y con ello, brindar tranquilidad a los habitantes.	https://www.diariodemorelos.com/noticias/monitorean-cloraci-n-de-agua-en-cuernavaca-morelos	Bajo
Biológico	No relajar las medidas de seguridad ante Covid-19	Diario de Morelos	23 mayo 2021	El presidente del Consejo Coordinador Empresarial (CCE), Antonio Sánchez Purón, afirmó que el cambio de semáforo epidemiológico a verde en Morelos es un aliento al sector, sin embargo, pidió no relajar medidas y avanzar para una verdadera reactivación económica en la entidad.	https://launion.com.mx/morelos/sociedad/noticias/182341-empresarios-cautos-ante-semaforo-verde.html	Bajo
Biológico	Regreso a clases escalonado	Zona Centro	22 mayo 2021	La Secretaría de Educación de Morelos informa que se continúa trabajando en el protocolo de regreso a clases presenciales ante el cambio de semáforo de riesgo COVID-19 a color verde, esto con la finalidad de minimizar el riesgo de transmisión dentro de los espacios educativos.	https://www.zonacentronoticias.com/2021/05/habra-regreso-a-clases-en-morelos-de-forma-escalonada-tras-el-cambio-de-semaforo-a-color-verde/	Bajo



<http://ssm.gob.mx>



Servicios de Salud Morelos



@MorelosSalud

Callejón Borda N°3 Col. Centro C.P. 62000
Teléfono (777) 312 62 31 / 314 33 36 ext. 222

**Calle Gómez Azcárate No. 205, Col. Lomas de la Selva
C.P. 62270, Cuernavaca, Morelos. Tel.: 777 102 25 56**



MORELOS
2018 - 2024

**SERVICIOS
DE SALUD**

Fecha: **23** de mayo del 2021
Semana Epidemiológica: **21**
Área: Coordinación de Vigilancia Epidemiológica, **UIES**.

INFORME DE RIESGOS METEOROLOGICOS

Fuente: Servicio Meteorológico Nacional de México, CONAGUA.

LLUVIAS PUNTUALES MUY FUERTES EN CHIAPAS Y POSIBLE FORMACIÓN DE TORBELLINOS O TORNADOS EN CHIHUAHUA Y COAHUILA

Para hoy, el **frente Núm. 57** se extenderá sobre el noroeste de México, interaccionará con la **corriente en chorro** y con una **línea seca** sobre Coahuila, generando rachas fuertes a muy fuertes de viento con tolveneras en el noroeste, norte y noreste del país, lluvias puntuales fuertes acompañadas de actividad eléctrica y posibles granizadas en Chihuahua, Coahuila, Durango y Zacatecas; chubascos en Nuevo León y Tamaulipas, con probabilidad para la formación de torbellinos o tornados en Chihuahua y Coahuila. Por otro lado, un **canal de baja presión** en el sureste del país y el ingreso de humedad del Golfo de México, ocasionarán chubascos y lluvias puntuales fuertes acompañadas de descargas eléctricas en el oriente y sureste del territorio nacional, incluida la Península de Yucatán, con lluvias puntuales muy fuertes, tormentas y posible caída de granizo en Chiapas.

La **tormenta tropical “Ana”** en el Atlántico Norte, se localiza a más de 3,000 km al noreste de las costas nacionales. No afecta al país.


Nota: Para más información acerca de “Ana” en el Océano Atlántico consulta:

<https://smn.conagua.gob.mx/es/pronosticos/avisos/aviso-de-ciclon-tropical-en-el-oceano-atlantico>

Possibilidad de tormentas eléctricas: Chihuahua, Coahuila, Nuevo León, Durango, Zacatecas, Aguascalientes, San Luis Potosí, Jalisco, Michoacán, Guanajuato, Puebla, **Morelos**

Las lluvias podrían acompañarse de descargas eléctricas, fuertes vientos y posible caída de granizo

Pronostico de Precipitación:
Lluvias aisladas (0.1 a 5.0 mm): Michoacán, Guerrero, Querétaro, Hidalgo, Morelos y Ciudad de México.
Pronostico de Temperaturas Máximas:
Temperaturas máximas de 35 a 40 °C: Sonora, Sinaloa, Chihuahua, San Luis Potosí, Nayarit, Jalisco, Colima, Morelos (sur) , Estado de México (suroeste), Tamaulipas, Veracruz, Tabasco, Oaxaca, Chiapas y Campeche.
Pronostico en región Mesa Central:
Cielo medio nublado a nublado por la tarde, con lluvias e intervalos de chubascos con descargas eléctricas en Guanajuato y Puebla, así como lluvias aisladas en Querétaro, Hidalgo y Morelos , con posibles descargas eléctricas y caída de granizo. Ambiente fresco al amanecer, con bancos de niebla en zonas serranas. Cálido a caluroso por la tarde. Viento de dirección variable de 10 a 25 km/h en la región, con rachas de 40 a 50 km/h en zonas de lluvia.



<http://ssm.gob.mx>



Servicios de Salud Morelos



@MorelosSalud

Callejón Borda N°3 Col. Centro C.P. 62000
Teléfono (777) 312 62 31 / 314 33 36 ext. 222

Calle Gómez Azcárate No. 205, Col. Lomas de la Selva
C.P. 62270, Cuernavaca, Morelos. Tel.: 777 102 25 56



MORELOS
2018 - 2024

**SERVICIOS
DE SALUD**

Fecha: **23** de mayo del 2021
Semana Epidemiológica: **21**
Área: Coordinación de Vigilancia Epidemiológica, **UIES**.

INFORME DE MONITOREO VOLCÁNICO Y SISMOLÓGICO

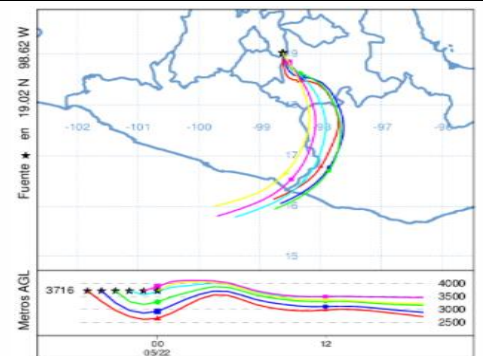
Fuente: Servicio Sismológico Nacional, UNAM. / Centro nacional de Prevención de Desastres (CENAPRED)-SEGOB, SENEAM-SCT y NOAA.

En las últimas 24 horas, mediante los sistemas de monitoreo del **volcán Popocatepetl** se identificaron **69 exhalaciones y 64 minutos de tremor de baja y mediana amplitud**, acompañados de gases volcánicos y ligeras cantidades de ceniza. También se detectaron **dos sismos volcanotectónicos**, el primero registrado ayer a las 20:16 horas, el segundo el día de hoy a las 07:42 horas, ambos con magnitud preliminar 1.9. **Durante la noche, se observó ligera incandescencia sobre del cráter.**

NIVEL DE ALERTA	SEMAFORO	AMARILLO-FASE 2	RECOMENDACIONES PARA LA FASE AMARILLO FASE 2
	Incremento de actividad:	<ul style="list-style-type: none"> Pluma de vapor de agua y gas Ligera caída de ceniza en áreas cercanas Caída de fragmentos incandescentes Crecimiento y destrucción de domos de lava Posibilidad de flujos piroclásticos por explosiones Flujos de lodo o escombros de corto alcance 	<ol style="list-style-type: none"> Continuar con el radio de seguridad de 12 km, por lo que la permanencia en esa área no está permitida. Controlar el tránsito entre Santiago Xalitzintla y San Pedro Nexapa, vía Paso de Cortés. A las autoridades de Protección Civil, mantener sus procedimientos preventivos, de acuerdo con sus planes operativos. A la población se le recomienda elevar la atención a los avisos de las autoridades de su localidad y se exhorta a no acercarse al volcán, y mucho menos al cráter. Mantenerse fuera de cañadas ante posibles flujos de lodo, principalmente en temporada de lluvias.

PRONOSTICO DE CAIDA DE CENIZA

En caso de una exhalación de ceniza volcánica, **el pronóstico de trayectoria hacia el sur**, (simulando exhalación cada hora en las próximas 6 horas) a su paso por la zona oeste, suroeste y sur del estado de Puebla; zona este del estado de Guerrero y zona noroeste del estado de Oaxaca, para las primeras 12 horas de pronóstico (14:00 a las 02:00 hora local). Posteriormente para las últimas 12 horas de pronóstico, (02:00 a las 14:00 hora local del día siguiente), las trayectorias continuarán sobre la zona noroeste, oeste y suroeste del estado de Oaxaca; zona este y sureste del estado de Guerrero y sobre el Océano Pacifico.



SISMOS	<p>Se registró sismo de magnitud de 3.6 grados Richter, a las 03:38:50 hrs con localización del epicentro a 114 km al sureste de Salina Cruz, Oaxaca.</p> <p>NO PERCIBIDO EN EL ESTADO DE MORELOS.</p>	
	<p align="center">REPORTE DE DAÑOS A LA POBLACION</p> <p>Sin reporte de daños a la población ni a la infraestructura en salud.</p>	

<http://ssm.gob.mx>

Servicios de Salud Morelos

@MorelosSalud

Callejón Borda N°3 Col. Centro C.P. 62000
Teléfono (777) 312 62 31 / 314 33 36 ext. 222

**Calle Gómez Azcárate No. 205, Col. Lomas de la Selva
C.P. 62270, Cuernavaca, Morelos. Tel.: 777 102 25 56**



MORELOS
2018 - 2024

**SERVICIOS
DE SALUD**

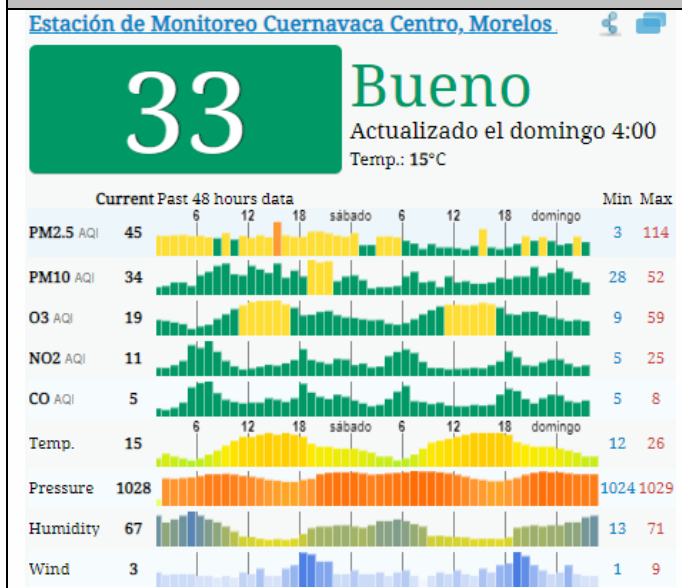
Fecha: 23 de mayo del 2021
Semana Epidemiológica: 21
Área: Coordinación de Vigilancia Epidemiológica, UIES.

INFORME DE TEMPERATURAS Y CALIDAD DEL AIRE

Fuente: Comisión Estatal de Agua (CEAGUA)

ICA	CALIDAD DEL AIRE	RECOMENDACIONES A LA POBLACIÓN
0-50	Buena	No se anticipan impactos a la salud cuando la calidad del aire se encuentra en este intervalo.
51-100	Moderada	Las personas extraordinariamente sensitivas deben considerar limitación de los esfuerzos físicos excesivos y prolongados al aire.
101-150	Dañina a la salud de los grupos sensitivos	Los niños adultos activos, y personas con enfermedades respiratorias tales como el asma, deben evitar los esfuerzos físicos excesivos y prolongados al aire.
151-200	Dañina a la salud	Los niños adultos activos, y personas con enfermedades respiratorias tales como el asma, deben evitar los esfuerzos físicos excesivos y prolongados al aire libre; las demás personas, especialmente los niños, deben limitar los esfuerzos excesivos y prolongados al aire libre.
201-300	Muy dañina a la salud	Los niños adultos activos, y personas con enfermedades respiratorias tales como el asma, deben evitar todos los esfuerzos excesivos al aire libre; las demás personas, especialmente los niños, deben limitar los esfuerzos físicos excesivos al aire libre.
300+	Arriesgado	

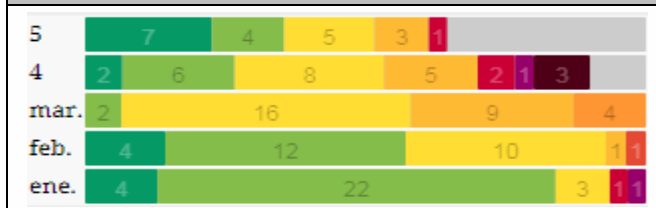
CALIDAD DEL AIRE CUERNAVACA, MORELOS.



PRONOSTICO DE TEMPERATURAS POR MUNICIPIO

Municipio	Máx	Mín	Municipio	Máx	Mín
Amacuzac	38°	16°	Puente de Ixtla	38°	17°
Axochiapan	36°	18°	Temixco	35°	17°
Ayala	33°	18°	Tepalcingo	35°	18°
Cuautla	31°	16°	Tepoztlán	33°	17°
Cuernavaca	31°	14°	Tlaltizapan	37°	17°
Huitzilac	23°	6°	Tlaquiltenango	39°	19°
Jiutepec	34°	16°	Zacatepec	34°	19°
Jojutla	38°	18°	Zacualpan de Amilpas	30°	14°

PRONOSTICO DE LA CALIDAD DEL AIRE PM 2.5



TEMPERATURAS MAXIMAS Y MINIMAS, ÚLTIMAS 24 HRS

Mínimas	Máximas
Huitzilac 23° / 6°	39° / 19° Tlaquiltenango
Tetela del Volcán 22° / 10°	38° / 18° Jojutla
Totolapan 25° / 12°	38° / 17° Puente de Ixtla
Ocuituco 25° / 13°	38° / 16° Amacuzac

<http://ssm.gob.mx>

Servicios de Salud Morelos

@MorelosSalud

Callejón Borda N°3 Col. Centro C.P. 62000
Teléfono (777) 312 62 31 / 314 33 36 ext. 222

Calle Gómez Azcárate No. 205, Col. Lomas de la Selva
C.P. 62270, Cuernavaca, Morelos. Tel.: 777 102 25 56



MORELOS
2018 - 2024

**SERVICIOS
DE SALUD**

Fecha: 23 de mayo del 2021
Semana Epidemiológica: 21
Área: Coordinación de Vigilancia Epidemiológica, **UIES.**

INFORME DE MONITOREO EPIDEMIOLÓGICO

Fuente: Jurisdicciones Sanitarias del estado de Morelos.

JURISDICCION SANITARIA I:

- SIN EVENTOS EXTRAORDINARIOS.

JURISDICCION SANITARIA II:

- SIN EVENTOS EXTRAORDINARIOS.

JURISDICCION SANITARIA III:

- SIN EVENTOS EXTRAORDINARIOS.



<http://ssm.gob.mx>



Servicios de Salud Morelos



@MorelosSalud

Callejón Borda N°3 Col. Centro C.P. 62000
Teléfono (777) 312 62 31 / 314 33 36 ext. 222

**Calle Gómez Azcárate No. 205, Col. Lomas de la Selva
C.P. 62270, Cuernavaca, Morelos. Tel.: 777 102 25 56**