



MORELOS
2018 - 2024

**SERVICIOS
DE SALUD**

Fecha: 24 de mayo del 2021
Semana Epidemiológica: 21
Área: Coordinación de Vigilancia Epidemiológica, UIES.

INFORME DIARIO DE MONITOREO DE MEDIOS*

*Vigilancia basada en eventos de interés epidemiológico mediante el monitoreo de medios abiertos de comunicación locales y nacionales.

Reporte de eventos:

| Amenaza | Tema | Medio | Fecha | Resumen | Liga | Prioridad |
|-----------|---|----------------------|--------------|---|---|-----------|
| Biológico | Covid-19 | El sol de Cuernavaca | 24 mayo 2021 | Del 15 de febrero, fecha en que Morelos pasó del semáforo naranja al amarillo, se sumaron ocho mil 881 casos positivos de Covid-19, además de un total de mil 245 muertes, según los reportes diarios de la Secretaría de Salud Morelos (SSM) a unas horas de que cobe vigencia el semáforo color verde, identificado con el menor riesgo epidémico. | https://www.elsoldecuernavaca.com.mx/local/reporta-salud-mil-245-muertes-por-covid-19-en-morelos-6752558.html | Bajo |
| Biológico | Relajan medidas sanitarias en Xoxocotla | El sol de Cuernavaca | 24 mayo 2021 | Se relajan las medidas sanitarias contra la pandemia en el tianguis dominical de Xoxocotla, que se instala sobre la carretera Alpuyecá-Jojutla, más del 50 por ciento de los visitantes y tianguistas sin cubre bocas. | https://www.elsoldecuernavaca.com.mx/local/relajan-las-medidas-sanitarias-en-el-tianguis-de-xoxocotla-6752516.html | Bajo |
| Biológico | Piden cumplir con medidas sanitarias | Diario de Morelos | 24 mayo 2021 | La Secretaría de Turismo y Cultura (STyC) de Morelos hace un llamado a los prestadores de servicios turísticos a que asuman de forma cauta, gradual y ordenada el cambio de color del Semáforo de riesgo COVID-19, el cual ha clasificado a Morelos en color verde para las siguientes dos semanas. | https://www.diariodemorelos.com/noticias/piden-prestadores-de-servicios-cumplir-con-protocolos-sanitarios-en-morelos | Bajo |
| Biológico | Mantener medidas sanitarias | Diario de Morelos | 24 mayo 2021 | La Secretaría de Salud informa que a partir de este lunes 24 de mayo, Morelos cambia a semáforo verde; sin embargo, solicita a la población poner en práctica los elementos del Escudo de la Salud, los cuales son el lavado frecuente de manos o uso de alcohol gel al 70 por ciento; estornudo de etiqueta, sana distancia y utilizar correctamente el cubrebocas | https://www.diariodemorelos.com/noticias/entra-sem-foro-verde-morelos-con-27-casos-de-covid19-y-cuatro-decesos | Bajo |
| Lluvias | 250 familias en zonas de riesgo | Diario de Morelos | 24 mayo 2021 | El encargado de despacho de la Subsecretaría de Protección Civil de Cuernavaca, Luis Noé Bretón informó que fueron entregadas entre 230 y 250 notificaciones a igual número de familias con respecto al temporal de lluvias. | https://www.diariodemorelos.com/noticias/alertan-en-morelos-de-riesgo-250-familias-en-zonas-de-riesgo-durante-lluvias | Bajo |
| Biológico | Zona sur con menor número de casos de Covid-19 | La Unión | 24 mayo 2021 | De acuerdo con datos oficiales de la secretaría de Salud, en la semana del 16 al 19 de mayo, se registraron 16 nuevos contagios de la enfermedad en la zona, 24 menos que la semana anterior, distribuidos de la siguiente manera: Zacatepec tuvo 6; Jojutla y Tlaltizapán, 4 cada uno y Puente de Ixtla, 2. Tlaquitenango y Xoxocotla no reportaron contagios. | https://launion.com.mx/morelos/zona-sur/noticias/182369-registra-la-zona-sur-el-menor-numero-de-contagios-de-covid-de-las-ultimas-semanas.html | Bajo |



<http://ssm.gob.mx>



Servicios de Salud Morelos



@MorelosSalud

Callejón Borda N°3 Col. Centro C.P. 62000
Teléfono (777) 312 62 31 / 314 33 36 ext. 222

**Calle Gómez Azcárate No. 205, Col. Lomas de la Selva
C.P. 62270, Cuernavaca, Morelos. Tel.: 777 102 25 56**



MORELOS
2018 - 2024

**SERVICIOS
DE SALUD**

Fecha: 24 de mayo del 2021
Semana Epidemiológica: 21
Área: Coordinación de Vigilancia Epidemiológica, UIES.

INFORME DE RIESGOS METEOROLOGICOS

Fuente: Servicio Meteorológico Nacional de México, CONAGUA.

PRONÓSTICO DE LLUVIAS INTENSAS EN CHIAPAS Y MUY FUERTES EN VERACRUZ Y OAXACA, PARA ESTE LUNES

Este día, el **frente Núm. 57** se mantendrá como estacionario sobre el norte del territorio nacional, interaccionará con una **línea seca** y con **inestabilidad atmosférica superior**, generando rachas fuertes de viento con tolvaneras en el norte y noreste de la República Mexicana, chubascos y lluvias puntuales fuertes, descargas eléctricas y posibles granizadas sobre entidades de la Mesa del Norte, así como probabilidad para la formación de torbellinos o tornados en Chihuahua y Coahuila. Por otra parte, un **canal de baja presión** en el centro y sureste del país y el ingreso de humedad del Golfo de México, ocasionarán tormentas puntuales intensas en Chiapas, así como chubascos y lluvias fuertes a muy fuertes con descargas eléctricas en el oriente, centro y sureste de la República Mexicana, incluida la Península de Yucatán. Finalmente, una **circulación anticiclónica en niveles medios de la atmósfera** generará ambiente vespertino caluroso a muy caluroso sobre gran parte del territorio nacional, con temperaturas máximas de 40 a 45°C en zonas de Michoacán y Guerrero.

Possible caída de granizo: Chihuahua, Coahuila, Nuevo León, San Luis Potosí, Puebla, Estado de México, Ciudad de México, **Morelos**.

Posibilidad de tormentas eléctricas: Chihuahua, Coahuila, Nuevo León, Tamaulipas, San Luis Potosí, Zacatecas, Michoacán, Guanajuato, Querétaro, Hidalgo, Estado de México, Ciudad de México, **Morelos**.

Las lluvias podrían acompañarse de descargas eléctricas, fuertes vientos y posible caída de granizo

Pronostico de Precipitación:

Intervalos de chubascos con lluvias puntuales fuertes (25.1 a 50.0 mm): Chihuahua, Coahuila, Estado de México, **Morelos** y Puebla.

Pronostico de Temperaturas Máximas:

Temperaturas máximas de 35 a 40 °C: Baja California, Sonora, Nuevo León, Tamaulipas, San Luis Potosí, Sinaloa, Nayarit, Jalisco, Colima, Estado de México (suroeste), **Morelos (sur)**.

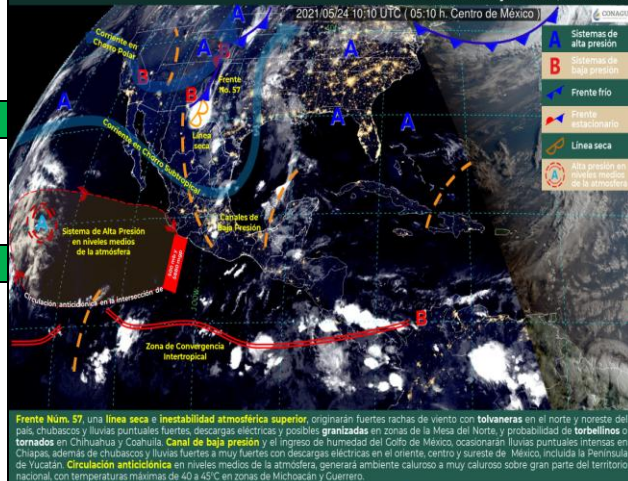
Pronostico en región Mesa Central:

Cielo medio nublado a nublado por la tarde, **con lluvias puntuales fuertes en Morelos** y Puebla; intervalos de chubascos en Guanajuato, Querétaro e Hidalgo, así como lluvias aisladas en Tlaxcala, **todas con descargas eléctricas y posible caída de granizo en Puebla y Morelos**. Ambiente fresco al amanecer, con bancos de niebla en zonas serranas. Cálido a caluroso por la tarde. Viento de dirección variable de 10 a 25 km/h con rachas de 40 km/h en zonas de lluvia.

SISTEMAS METEOROLÓGICOS ACTUALES

Núm. 287 24 de mayo de 2021 / 06:00 horas

2021.05.24 10:10 UTC (05:10 h. Centro de México)



Frente Núm. 57, una línea seca e inestabilidad atmosférica superior, originarán fuertes rachas de viento con **tolvaneras** en el norte y noreste del país; chubascos y lluvias puntuales fuertes, descargas eléctricas y posibles **granizadas** en zonas de la Mesa del Norte, y probabilidad de **torbellinos** o **tornados** en Chihuahua y Coahuila. **Canal de baja presión** y el ingreso de humedad del Golfo de México, ocasionarán **lluvias puntuales intensas** en Chiapas, además de chubascos y lluvias fuertes a muy fuertes con descargas eléctricas en el oriente, centro y sureste de México, incluida la Península de Yucatán. **Circulación anticiclónica** en niveles medios de la atmósfera, generará ambiente caluroso a muy caluroso sobre gran parte del territorio nacional, con temperaturas máximas de 40 a 45°C en zonas de Michoacán y Guerrero.



ssm.gob.mx



<http://ssm.gob.mx>



Servicios de Salud Morelos



@MorelosSalud

Callejón Borda N°3 Col. Centro C.P. 62000
Teléfono (777) 312 62 31 / 314 33 36 ext. 222

Calle Gómez Azcárate No. 205, Col. Lomas de la Selva
C.P. 62270, Cuernavaca, Morelos. Tel.: 777 102 25 56



MORELOS
2018 - 2024

**SERVICIOS
DE SALUD**

Fecha: 24 de mayo del 2021
Semana Epidemiológica: 21
Área: Coordinación de Vigilancia Epidemiológica, **UIES.**

INFORME DE MONITOREO VOLCÁNICO Y SISMOLÓGICO

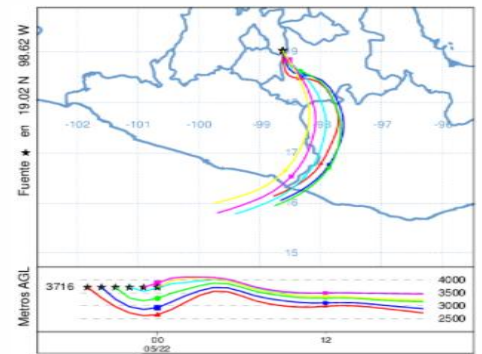
Fuente: Servicio Sismológico Nacional, UNAM. / Centro nacional de Prevención de Desastres (CENAPRED)-SEGOB, SENEAM-SCT y NOAA.

En las últimas 24 horas, mediante los sistemas de monitoreo del **volcán Popocatepetl** se identificaron **43 exhalaciones y 125 minutos de tremor de baja amplitud**, acompañados de gases volcánicos y ligeras cantidades de ceniza. Adicionalmente se registraron **dos explosiones menores** el día de ayer a las 09:45 y a las 16:47 h. Durante la noche, **se observó ligera incandescencia sobre del cráter. Al momento de este reporte se observa una leve emisión de vapor y gases con dirección sur.**

| NIVEL DE ALERTA | SEMAFORO | AMARILLO-FASE 2 | RECOMENDACIONES PARA LA FASE AMARILLO FASE 2 |
|-----------------|--|-----------------|---|
| | Incremento de actividad: | | |
| | <ul style="list-style-type: none"> • Pluma de vapor de agua y gas • Ligera caída de ceniza en áreas cercanas • Caída de fragmentos incandescentes • Crecimiento y destrucción de domos de lava • Posibilidad de flujos piroclásticos por explosiones • Flujos de lodo o escombros de corto alcance | | <ol style="list-style-type: none"> 1. Continuar con el radio de seguridad de 12 km, por lo que la permanencia en esa área no está permitida. 2. Controlar el tránsito entre Santiago Xalitzintla y San Pedro Nexapa, vía Paso de Cortés. 3. A las autoridades de Protección Civil, mantener sus procedimientos preventivos, de acuerdo con sus planes operativos. 4. A la población se le recomienda elevar la atención a los avisos de las autoridades de su localidad y se exhorta a no acercarse al volcán, y mucho menos al cráter. 5. Mantenerse fuera de cañadas ante posibles flujos de lodo, principalmente en temporada de lluvias. |

PRONOSTICO DE CAIDA DE CENIZA

En caso de una exhalación de ceniza volcánica, **el pronóstico de trayectoria hacia el sur**, (simulando exhalación cada hora en las próximas 6 horas) a su paso por la zona oeste, suroeste y sur del estado de Puebla; zona este del estado de Guerrero y zona noroeste del estado de Oaxaca, para las primeras 12 horas de pronóstico (14:00 a las 02:00 hora local). Posteriormente para las últimas 12 horas de pronóstico, (02:00 a las 14:00 hora local del día siguiente), las trayectorias continuarán sobre la zona noroeste, oeste y suroeste del estado de Oaxaca; zona este y sureste del estado de Guerrero y sobre el Océano Pacifico.



| | | |
|--------|---|--|
| SISMOS | <p>Se registró sismo de magnitud de 3.3 grados Richter, a las 04:47:39 hrs con localización del epicentro a 67 km al noreste de Matías Romero, Oaxaca.</p> <p>NO PERCIBIDO EN EL ESTADO DE MORELOS.</p> | |
| | <p align="center">REPORTE DE DAÑOS A LA POBLACION</p> <p align="center">Sin reporte de daños a la población ni a la infraestructura en salud.</p> | |
| | <p>PROTECCIÓN CIVIL</p> | |



<http://ssm.gob.mx>



Servicios de Salud Morelos



@MorelosSalud

Callejón Borda N°3 Col. Centro C.P. 62000
Teléfono (777) 312 62 31 / 314 33 36 ext. 222

**Calle Gómez Azcárate No. 205, Col. Lomas de la Selva
C.P. 62270, Cuernavaca, Morelos. Tel.: 777 102 25 56**



MORELOS
2018 - 2024

**SERVICIOS
DE SALUD**

Fecha: 24 de mayo del 2021
Semana Epidemiológica: 21
Área: Coordinación de Vigilancia Epidemiológica, UIES.

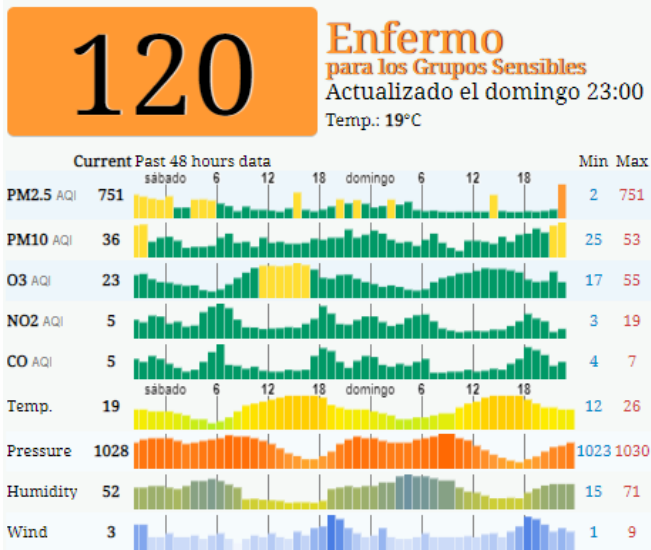
INFORME DE TEMPERATURAS Y CALIDAD DEL AIRE

Fuente: Comisión Estatal de Agua (CEAGUA)

| ICA | CALIDAD DEL AIRE | RECOMENDACIONES A LA POBLACIÓN |
|---------|--|--|
| 0-50 | Buena | No se anticipan impactos a la salud cuando la calidad del aire se encuentra en este intervalo. |
| 51-100 | Moderada | Las personas extraordinariamente sensitivas deben considerar limitación de los esfuerzos físicos excesivos y prolongados al aire. |
| 101-150 | Dañina a la salud de los grupos sensitivos | Los niños adultos activos, y personas con enfermedades respiratorias tales como el asma, deben evitar los esfuerzos físicos excesivos y prolongados al aire. |
| 151-200 | Dañina a la salud | Los niños adultos activos, y personas con enfermedades respiratorias tales como el asma, deben evitar los esfuerzos físicos excesivos y prolongados al aire libre; las demás personas, especialmente los niños, deben limitar los esfuerzos excesivos y prolongados al aire libre. |
| 201-300 | Muy dañina a la salud | Los niños adultos activos, y personas con enfermedades respiratorias tales como el asma, deben evitar todos los esfuerzos excesivos al aire libre; las demás personas, especialmente los niños, deben limitar los esfuerzos físicos excesivos al aire libre. |
| 300+ | Arriesgado | |

CALIDAD DEL AIRE CUERNAVACA, MORELOS.

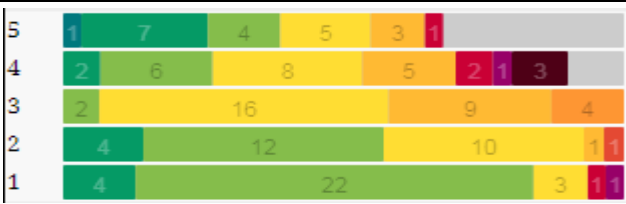
Estación de Monitoreo Cuernavaca Centro, Morelos.



PRONOSTICO DE TEMPERATURAS POR MUNICIPIO

| Municipio | Máx | Mín | Municipio | Máx | Mín |
|------------|-----|-----|----------------------|-----|-----|
| Amacuzac | 38° | 16° | Puente de Ixtla | 38° | 17° |
| Axochiapan | 36° | 18° | Temixco | 35° | 17° |
| Ayala | 33° | 18° | Tepalcingo | 35° | 18° |
| Cuautla | 31° | 16° | Tepoztlán | 33° | 17° |
| Cuernavaca | 31° | 14° | Tlaltizapan | 37° | 17° |
| Huitzilac | 23° | 6° | Tlaquiltenango | 39° | 19° |
| Jiutepec | 34° | 16° | Zacatepec | 34° | 19° |
| Jojutla | 38° | 18° | Zacualpan de Amilpas | 30° | 14° |

PRONOSTICO DE LA CALIDAD DEL AIRE PM 2.5



TEMPERATURAS MAXIMAS Y MINIMAS, ÚLTIMAS 24 HRS

| Mínimas | Máximas |
|-----------------------------|---------------------------|
| Huitzilac 23° / 6° | 39° / 19° Tlaquiltenango |
| Tetela del Volcán 22° / 10° | 38° / 18° Jojutla |
| Totolapan 25° / 12° | 38° / 17° Puente de Ixtla |
| Ocuituco 25° / 13° | 38° / 16° Amacuzac |



<http://ssm.gob.mx>



Servicios de Salud Morelos



@MorelosSalud

Callejón Borda N°3 Col. Centro C.P. 62000
Teléfono (777) 312 62 31 / 314 33 36 ext. 222

Calle Gómez Azcárate No. 205, Col. Lomas de la Selva
C.P. 62270, Cuernavaca, Morelos. Tel.: 777 102 25 56



MORELOS
2018 - 2024

**SERVICIOS
DE SALUD**

Fecha: 24 de mayo del 2021
Semana Epidemiológica: 21
Área: Coordinación de Vigilancia Epidemiológica, **UIES.**

INFORME DE MONITOREO EPIDEMIOLÓGICO

Fuente: Jurisdicciones Sanitarias del estado de Morelos.

JURISDICCION SANITARIA I:

- SIN EVENTOS EXTRAORDINARIOS.

JURISDICCION SANITARIA II:

- SIN EVENTOS EXTRAORDINARIOS.

JURISDICCION SANITARIA III:

- SIN EVENTOS EXTRAORDINARIOS.



<http://ssm.gob.mx>



Servicios de Salud Morelos



@MorelosSalud

Callejón Borda N°3 Col. Centro C.P. 62000
Teléfono (777) 312 62 31 / 314 33 36 ext. 222

**Calle Gómez Azcárate No. 205, Col. Lomas de la Selva
C.P. 62270, Cuernavaca, Morelos. Tel.: 777 102 25 56**