



**MORELOS**  
2018 - 2024

**SERVICIOS  
DE SALUD**

**Fecha:** 25 de mayo del 2021  
**Semana Epidemiológica:** 21  
**Área:** Coordinación de Vigilancia Epidemiológica, **UIES.**

## INFORME DIARIO DE MONITOREO DE MEDIOS\*

\*Vigilancia basada en eventos de interés epidemiológico mediante el monitoreo de medios abiertos de comunicación locales y nacionales.

### Reporte de eventos:

Amenaza	Tema	Medio	Fecha	Resumen	Liga	Prioridad
Biológico	<b>Improbable alcanzar inmunidad colectiva</b>	El sol de Cuernavaca	25 mayo 2021	La Organización Mundial de la Salud (OMS) considera que es muy improbable que algún país o comunidad alcance pronto el alto nivel de inmunidad colectiva que se requiere para controlar la transmisión de la covid-19, ni siquiera aquellos que experimentaron brotes graves y donde el coronavirus circuló de forma intensa.	<a href="https://www.elsoldecuernavaca.com.mx/doble-via/salud/oms-considera-improbable-que-algun-pais-alcance-pronto-inmunidad-colectiva-por-covid-19-6757911.html">https://www.elsoldecuernavaca.com.mx/doble-via/salud/oms-considera-improbable-que-algun-pais-alcance-pronto-inmunidad-colectiva-por-covid-19-6757911.html</a>	Bajo
Biológico	<b>Clausura por incumplir protocolos</b>	El sol de Cuernavaca	25 mayo 2021	Los comerciantes del tianguis manifestaron su enojo por que mientras ellos llevan más de un año cuidándose y se les exige protocolos, el Ayuntamiento de Temixco autorizó que se instalaran los vendedores ambulantes a los alrededores de la explanada del Tianguis, y sin seguir las medidas de higiene y protección.	<a href="https://www.elsoldecuernavaca.com.mx/local/clausuran-en-tianguis-de-temixco-puestos-por-no-cumplir-con-protocolos-de-sanidad-6757055.html">https://www.elsoldecuernavaca.com.mx/local/clausuran-en-tianguis-de-temixco-puestos-por-no-cumplir-con-protocolos-de-sanidad-6757055.html</a>	Bajo
Biológico	<b>A la baja casos de Covid-19</b>	Diario de Morelos	25 mayo 2021	La Secretaría de Salud informa que a la fecha en Morelos se han estudiado 156 mil 504 personas, de las cuales se han confirmado 33 mil 493 con coronavirus COVID-19; 171 están activas, descartado 121 mil 257 y están como sospechosos mil 754; se han registrado 3 mil 429 defunciones.	<a href="https://www.diariodemorelos.com/noticias/sigue-descenso-en-casos-activos-de-covid19-en-morelos">https://www.diariodemorelos.com/noticias/sigue-descenso-en-casos-activos-de-covid19-en-morelos</a>	Bajo
Biológico	<b>Clases presenciales 22 de junio</b>	Diario de Morelos	25 mayo 2021	"Por instrucciones del Gobernador Cuauhtémoc Blanco, la Secretaría de Educación en conjunto con la Secretaría de Salud Morelos, habrá retorno a las aulas de manera escalonada y voluntaria", dijo en conferencia de prensa el titular de Educación, Luis Arturo Cornejo Alatorre.	<a href="https://www.diariodemorelos.com/noticias/re-greso-clases-presenciales-ser-el-22-de-junio-en-morelos-s-lo-en-algunas-escuelas">https://www.diariodemorelos.com/noticias/re-greso-clases-presenciales-ser-el-22-de-junio-en-morelos-s-lo-en-algunas-escuelas</a>	Bajo
Lluvias	<b>Caída de árboles ante lluvias</b>	La unión	25 mayo 2021	Las lluvias registradas la noche del domingo y la madrugada del lunes provocaron la caída de árboles en diferentes puntos de Cuernavaca, informó la subsecretaría de Protección Civil capitalina, mientras que los ambientalistas denunciaron que el desprendimiento de las raíces de los árboles (lo que ocasiona el desplome de los ejemplares) es consecuencia de las podas severas.	<a href="https://launion.com.mx/morelos/sociedad/noticias/182440-las-lluvias-provocan-caida-de-arboles.html">https://launion.com.mx/morelos/sociedad/noticias/182440-las-lluvias-provocan-caida-de-arboles.html</a>	Bajo
Lluvias	<b>Encharcamientos</b>	La unión	25 mayo 2021	La lluvia que se precipitó durante la madrugada de este lunes sólo provocó inundaciones leves, sin que se registraran daños mayores, ni el desbordamiento de cauces, informó Rubén Chávez Blanco, director de Protección Civil de este municipio.	<a href="https://launion.com.mx/morelos/cuautla/noticias/182450-solo-encharcamientos-leves-provoco-lluvia-en-cuautla.html">https://launion.com.mx/morelos/cuautla/noticias/182450-solo-encharcamientos-leves-provoco-lluvia-en-cuautla.html</a>	Bajo



<http://ssm.gob.mx>



Servicios de Salud Morelos



@MorelosSalud

Callejón Borda N°3 Col. Centro C.P. 62000  
Teléfono (777) 312 62 31 / 314 33 36 ext. 222

**Calle Gómez Azcárate No. 205, Col. Lomas de la Selva  
C.P. 62270, Cuernavaca, Morelos. Tel.: 777 102 25 56**



**MORELOS**  
2018 - 2024

**SERVICIOS  
DE SALUD**

**Fecha: 25 de mayo del 2021**  
**Semana Epidemiológica: 21**  
**Área: Coordinación de Vigilancia Epidemiológica, UIES.**

## INFORME DE RIESGOS METEOROLOGICOS

**Fuente:** Servicio Meteorológico Nacional de México, CONAGUA.

### LLUVIAS PUNTUALES MUY FUERTES EN COAHUILA Y CHIAPAS Y FUERTES EN NUEVO LEÓN, VERACRUZ Y OAXACA.

#### POSIBLES TORBELLINOS EN COAHUILA Y NUEVO LEÓN.

Para hoy, se pronostica que el **frente Núm. 57** se extienda con características de estacionario sobre el norte del país y por la tarde entrará en etapa de disipación. No obstante, una **línea seca** en el norte de México, un **canal de baja presión** e **inestabilidad en niveles altos de la atmósfera**, generarán lluvias aisladas y chubascos con rachas de vientos fuertes en algunos estados del norte, así como lluvias puntuales fuertes en Nuevo León y muy fuertes en Coahuila, las cuales se acompañarán de descargas eléctricas, posibles granizadas y rachas de viento muy fuertes con probabilidad de torbellinos. Un segundo **canal de baja presión** sobre el centro y sureste del territorio y el **ingreso de humedad** de ambos océanos producirán lluvias puntuales muy fuertes en Chiapas y fuertes en Veracruz y Oaxaca, acompañadas de descargas eléctricas y posibles granizadas. Finalmente, una **circulación anticiclónica en niveles medios de la atmósfera** generará ambiente vespertino caluroso a muy caluroso en el noroeste, norte, noreste, occidente, centro, oriente, sur y sureste del territorio nacional, con temperaturas máximas de 40 a 45°C en zonas de Michoacán y Guerrero.

**Possible caída de granizo:** Coahuila, Nuevo León, San Luis Potosí, Tamaulipas, Veracruz, **Morelos**, Tlaxcala, Puebla, Guerrero, Oaxaca y Chiapas.

**Posibilidad de tormentas eléctricas:** Coahuila, Nuevo León, San Luis Potosí, Zacatecas, Aguascalientes, Jalisco, Michoacán, Tamaulipas, Veracruz, Tabasco, Guanajuato, Querétaro, Hidalgo, Puebla, **Morelos**, Estado de México, Ciudad de México, Guerrero, Oaxaca y Chiapas.

**Las lluvias podrían acompañarse de descargas eléctricas, fuertes vientos y posible caída de granizo**

#### Pronostico de Precipitación:

**Intervalos de chubascos (5.1 a 25.0 mm):** San Luis Potosí, Tlaxcala, **Morelos**, Puebla, Estado de México, Tamaulipas, Tabasco, Guerrero y Quintana Roo.

#### Pronostico de Temperaturas Máximas:

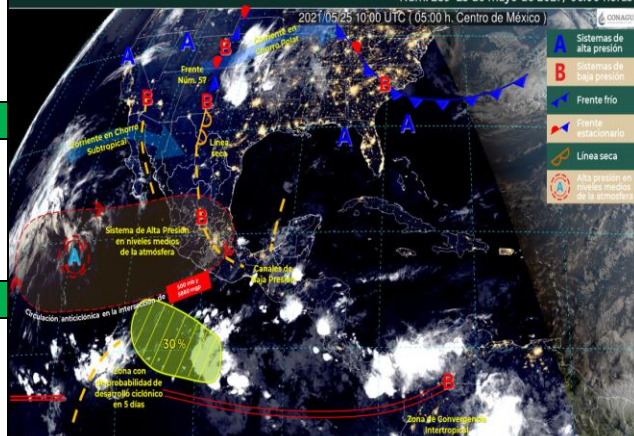
**Temperaturas máximas de 35 a 40 °C:** Baja California, Sonora, Sinaloa, Chihuahua, Coahuila, Nuevo León, San Luis Potosí, Nayarit, Jalisco, Colima, Puebla (suroeste), Estado de México (suroeste), Tamaulipas, Veracruz, Tabasco, Oaxaca y Campeche.

#### Pronostico en región Mesa Central:

**Cielo medio nublado a nublado por la tarde, con intervalos de chubascos** en Tlaxcala, **Morelos** y Puebla, así como lluvias aisladas en Guanajuato, Querétaro e Hidalgo, todas con descargas eléctricas y posible caída de granizo. Ambiente fresco al amanecer, con bancos de niebla en zonas serranas. Cálido a caluroso por la tarde. Viento de dirección variable de 10 a 25 km/h en la región, con rachas de 50 a 60 km/h en Guanajuato y de 30 a 40 km/h en zonas de lluvia. [/ssm.gob.mx](https://ssm.gob.mx)

#### SISTEMAS METEOROLÓGICOS ACTUALES

Núm. 289 25 de mayo de 2021 / 06:00 horas



El frente Núm. 57 con características de estacionario entrará en etapa de disipación durante esta tarde. Una línea seca, un canal de baja presión e inestabilidad en niveles altos de la atmósfera, generarán lluvias aisladas y chubascos con rachas de vientos en algunos estados del norte, así como lluvias puntuales fuertes en Nuevo León y muy fuertes en Coahuila, las cuales se acompañarán de descargas eléctricas, posibles granizadas con probabilidad de torbellinos. Un segundo canal de baja presión y el ingreso de humedad producirán lluvias puntuales muy fuertes en Chiapas y fuertes en Veracruz y Oaxaca, acompañadas de descargas eléctricas y posibles granizadas. Finalmente, una circulación anticiclónica en niveles medios de la atmósfera generará ambiente caluroso a muy caluroso en el noroeste, norte, noreste, occidente, centro, oriente, sur y sureste del territorio nacional.



[ssm.gob.mx](https://ssm.gob.mx)

Callejón Borda N°3 Col. Centro C.P. 62000  
Teléfono (777) 312 62 31 / 314 33 36 ext. 222

**Calle Gómez Azcárate No. 205, Col. Lomas de la Selva  
C.P. 62270, Cuernavaca, Morelos. Tel.: 777 102 25 56**



**MORELOS**  
2018 - 2024

**SERVICIOS  
DE SALUD**

Fecha: 25 de mayo del 2021  
Semana Epidemiológica: 21  
Área: Coordinación de Vigilancia Epidemiológica, UIES.

## INFORME DE MONITOREO VOLCÁNICO Y SISMOLÓGICO

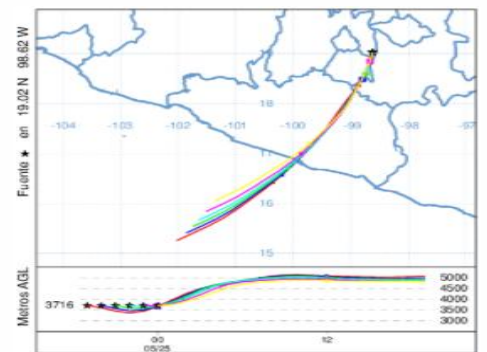
**Fuente:** Servicio Sismológico Nacional, UNAM. / Centro nacional de Prevención de Desastres (CENAPRED)-SEGOB, SENEAM-SCT y NOAA.

En las últimas 24 horas, mediante los sistemas de monitoreo del **volcán Popocatepetl** se identificaron **127 exhalaciones y 87 minutos de tremor de baja amplitud**, acompañados de gases volcánicos y ligeras cantidades de ceniza. Durante la noche, se observó ligera incandescencia sobre del cráter. Al momento de este reporte **se observa una leve emisión de vapor y gases con dirección sur**.

NIVEL DE ALERTA	SEMAFORO	AMARILLO-FASE 2	RECOMENDACIONES PARA LA FASE AMARILLO FASE 2
	Incremento de actividad:		
	<ul style="list-style-type: none"> <li>Pluma de vapor de agua y gas</li> <li>Ligera caída de ceniza en áreas cercanas</li> <li>Caída de fragmentos incandescentes</li> <li>Crecimiento y destrucción de domos de lava</li> <li>Posibilidad de flujos piroclásticos por explosiones</li> <li>Flujos de lodo o escombros de corto alcance</li> </ul>		<ol style="list-style-type: none"> <li>Continuar con el radio de seguridad de 12 km, por lo que la permanencia en esa área no está permitida.</li> <li>Controlar el tránsito entre Santiago Xalitzintla y San Pedro Nexapa, vía Paso de Cortés.</li> <li>A las autoridades de Protección Civil, mantener sus procedimientos preventivos, de acuerdo con sus planes operativos.</li> <li>A la población se le recomienda elevar la atención a los avisos de las autoridades de su localidad y se exhorta a no acercarse al volcán, y mucho menos al cráter.</li> <li>Mantenerse fuera de cañadas ante posibles flujos de lodo, principalmente en temporada de lluvias.</li> </ol>

### PRONOSTICO DE CAIDA DE CENIZA

En caso de una exhalación de ceniza volcánica, **el pronóstico de trayectoria hacia el sur-suroeste**, (simulando exhalación cada hora en las próximas 6 horas) a su paso por la zona oeste y suroeste del estado de Puebla; **zona noreste, este y sureste del estado de Morelos**; zona noreste y centro-este del estado de Guerrero, **para las primeras 12 horas de pronóstico** (14:00 a las 02:00 hora local). Posteriormente para las últimas 12 horas de pronóstico, (02:00 a las 14:00 hora local del día siguiente), las trayectorias continuarán sobre la zona centro-este, este y sur del estado de Guerrero y sobre el Océano Pacífico en donde concluirían.



Se registró sismo de magnitud de **3.6 grados** Richter, a las 04:51:34 hrs con localización del epicentro a 100 km al sureste de Salina Cruz, Oaxaca.  
**NO PERCIBIDO EN EL ESTADO DE MORELOS.**



### REPORTE DE DAÑOS A LA POBLACION

**PROTECCIÓN  
CIVIL**

Sin reporte de daños a la población ni a la infraestructura en salud.



<http://ssm.gob.mx>



Servicios de Salud Morelos



@MorelosSalud

Callejón Borda N°3 Col. Centro C.P. 62000  
Teléfono (777) 312 62 31 / 314 33 36 ext. 222

**Calle Gómez Azcárate No. 205, Col. Lomas de la Selva  
C.P. 62270, Cuernavaca, Morelos. Tel.: 777 102 25 56**



**MORELOS**  
2018 - 2024

**SERVICIOS  
DE SALUD**

Fecha: 25 de mayo del 2021  
Semana Epidemiológica: 21  
Área: Coordinación de Vigilancia Epidemiológica, UIES.

## INFORME DE TEMPERATURAS Y CALIDAD DEL AIRE

Fuente: Comisión Estatal de Agua (CEAGUA)

ICA	CALIDAD DEL AIRE	RECOMENDACIONES A LA POBLACIÓN
0-50	Buena	No se anticipan impactos a la salud cuando la calidad del aire se encuentra en este intervalo.
51-100	Moderada	Las personas extraordinariamente sensitivas deben considerar limitación de los esfuerzos físicos excesivos y prolongados al aire.
101-150	Dañina a la salud de los grupos sensitivos	Los niños adultos activos, y personas con enfermedades respiratorias tales como el asma, deben evitar los esfuerzos físicos excesivos y prolongados al aire.
151-200	Dañina a la salud	Los niños adultos activos, y personas con enfermedades respiratorias tales como el asma, deben evitar los esfuerzos físicos excesivos y prolongados al aire libre; las demás personas, especialmente los niños, deben limitar los esfuerzos excesivos y prolongados al aire libre.
201-300	Muy dañina a la salud	Los niños adultos activos, y personas con enfermedades respiratorias tales como el asma, deben evitar todos los esfuerzos excesivos al aire libre; las demás personas, especialmente los niños, deben limitar los esfuerzos físicos excesivos al aire libre.
300+	Arriesgado	

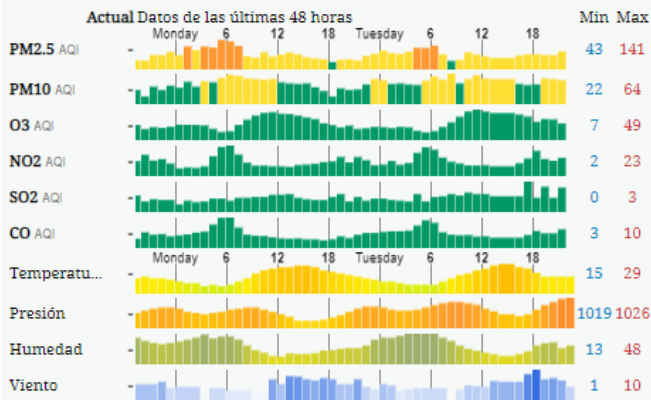
### CALIDAD DEL AIRE CUERNAVACA, MORELOS.

Estación de Monitoreo Cuernavaca Centro, Morelos

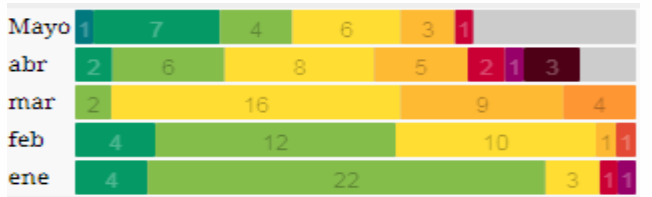
90

**Moderar**

Última actualización: hace 20 días el 4 de mayo de 2021



### PRONOSTICO DE LA CALIDAD DEL AIRE PM 2.5



### PRONOSTICO DE TEMPERATURAS POR MUNICIPIO

Municipio	Máx	Mín	Municipio	Máx	Mín
Amacuzac	37°	13°	Puente de Ixtla	37°	17°
Axochiapan	36°	20°	Temixco	36°	16°
Ayala	35°	18°	Tepalcingo	35°	19°
Cuautla	33°	17°	Tepoztlán	31°	15°
Cuernavaca	31°	16°	Tlaltizapan	36°	16°
Huitzilac	23°	7°	Tlaquiltenango	39°	18°
Jiutepec	33°	16°	Zacatepec	37°	20°
Jojutla	39°	18°	Zacualpan de Amilpas	31°	13°

### TEMPERATURAS MAXIMAS Y MINIMAS, ÚLTIMAS 24 HRS

Mínimas	Máximas
Huitzilac 23° / 7°	39° / 18° Tlaquiltenango
Tetela del Volcán 26° / 11°	39° / 18° Jojutla
Totolapan 28° / 12°	37° / 20° Zacatepec
Ocuituco 28° / 12°	37° / 20° Puente de Ixtla

<http://ssm.gob.mx>

Servicios de Salud Morelos

@MorelosSalud

Callejón Borda N°3 Col. Centro C.P. 62000  
Teléfono (777) 312 62 31 / 314 33 36 ext. 222

Calle Gómez Azcárate No. 205, Col. Lomas de la Selva  
C.P. 62270, Cuernavaca, Morelos. Tel.: 777 102 25 56



**MORELOS**  
2018 - 2024

**SERVICIOS  
DE SALUD**

**Fecha:** 25 de mayo del 2021  
**Semana Epidemiológica:** 21  
**Área:** Coordinación de Vigilancia Epidemiológica, **UIES.**

## INFORME DE MONITOREO EPIDEMIOLÓGICO

**Fuente:** Jurisdicciones Sanitarias del estado de Morelos.

### **JURISDICCION SANITARIA I:**

- SIN EVENTOS EXTRAORDINARIOS.

### **JURISDICCION SANITARIA II:**

- SIN EVENTOS EXTRAORDINARIOS.

### **JURISDICCION SANITARIA III:**

- SIN EVENTOS EXTRAORDINARIOS.



<http://ssm.gob.mx>



Servicios de Salud Morelos



@MorelosSalud

Callejón Borda N°3 Col. Centro C.P. 62000  
Teléfono (777) 312 62 31 / 314 33 36 ext. 222

**Calle Gómez Azcárate No. 205, Col. Lomas de la Selva  
C.P. 62270, Cuernavaca, Morelos. Tel.: 777 102 25 56**