



MORELOS
2018 - 2024

**SERVICIOS
DE SALUD**

Fecha: 26 de mayo del 2021
Semana Epidemiológica: 21
Área: Coordinación de Vigilancia
Epidemiológica, UIES.

INFORME DIARIO DE MONITOREO DE MEDIOS*

*Vigilancia basada en eventos de interés epidemiológico mediante el monitoreo de medios abiertos de comunicación locales y nacionales.

Reporte de eventos:

Amenaza	Tema	Medio	Fecha	Resumen	Liga	Prioridad
Biológico	Inmunizaciones sin sana distancia	El sol de Cuernavaca	25 mayo 2021	Este martes se llevó la jornada de vacunación de primera dosis a los grupos de población de 49 a 59 años, en los municipios de Tepoztlán, Xochitepec y Jiutepec, siendo en esta última localidad donde imperó la desorganización.	https://www.elsoldecuernavaca.com.mx/local/con-desorganizacion-y-sin-sana-distancia-se-aplican-inmunizaciones-6761749.html	Bajo
Biológico	150 casos activos de Covid-19	Diario de Morelos	25 mayo 2021	La Secretaría de Salud informa que a la fecha en Morelos se han estudiado 156 mil 958 personas, de las cuales se han confirmado 33 mil 512 con coronavirus COVID-19; 150 están activas, descartado 121 mil 683 y están como sospechosos mil 763; se han registrado 3 mil 437 defunciones.	https://www.diariodemorelos.com/noticias/slo-hay-150-casos-activos-de-covid-19-en-morelos	Bajo
Biológico	Reforzar medidas sanitarias	Diario de Morelos	25 mayo 2021	Los Servicios de Salud de Morelos (SSM) exhortaron a la población a mantener y reforzar las medidas de prevención para disminuir el riesgo de contagio por COVID-19, ahora que Morelos paso a semáforo color verde.	https://www.diariodemorelos.com/noticias/exhorta-ssm-reforzar-las-medidas-sanitarias	Bajo
Lluvias	Pronostico de días lluviosos	Diario de Morelos	25 mayo 2021	La Comisión Estatal del Agua (Ceagua) dio a conocer que, de acuerdo al reporte del Sistema Nacional Meteorológico de la Comisión Nacional del Agua (Conagua), se prevé para el inicio de esta semana cielo medio nublado en promedio, incrementando la nubosidad por las tardes, además del potencial para lluvias generalizadas, acompañadas de actividad eléctrica, en un rango de 5.1 a 20 mm.	https://www.diariodemorelos.com/noticias/pronostican-d-lluviosos	Bajo
Lluvias	Pronostico de días lluviosos	Diario de Morelos	25 mayo 2021	La Comisión Nacional del Agua (Conagua) deberá atender invasiones a ríos en el estado; en el municipio de Yautepec ya solicitaron su intervención ante invasiones en los márgenes de este cauce, esto con el fin de prevenir riesgos en la población.	https://www.diariodemorelos.com/noticias/atende-conagua-invasi-n-de-r-os	Bajo
Biológico	Contaminación por quema de llantas	La unión	25 mayo 2021	Una columna de humo negro que podía verse a varios kilómetros a la redonda causó preocupación entre habitantes de la región sur, la tarde del martes. Se trató de una quema, al parecer provocada, de llantas viejas, en un tiradero clandestino que se ubica en el bulevar 17 de Abril, a la altura del CBTA 8, y que ocasionó contaminación al ambiente.	https://launion.com.mx/morelos/zona-sur/noticias/182527-se-queman-llantas-y-provocan-humareda-en-zacatepec.html	Bajo



<http://ssm.gob.mx>



Servicios de Salud Morelos



@MorelosSalud

Callejón Borda N°3 Col. Centro C.P. 62000
Teléfono (777) 312 62 31 / 314 33 36 ext. 222

**Calle Gómez Azcárate No. 205, Col. Lomas de la Selva
C.P. 62270, Cuernavaca, Morelos. Tel.: 777 102 25 56**



MORELOS
2018 - 2024

**SERVICIOS
DE SALUD**

Fecha: 26 de mayo del 2021
Semana Epidemiológica: 21
Área: Coordinación de Vigilancia Epidemiológica, UIES.

INFORME DE RIESGOS METEOROLOGICOS

Fuente: Servicio Meteorológico Nacional de México, CONAGUA.

PRONÓSTICO DE LLUVIAS PUNTUALES MUY FUERTES EN CHIAPAS, ASÍ COMO FUERTES EN VERACRUZ Y OAXACA, PARA ESTE MIÉRCOLES

Este día, una **línea seca** y **canal de baja presión** en interacción con **divergencia** en altura continuarán afectando el norte y noreste de la República Mexicana, generando rachas de viento fuertes con tolvaneras, así como lluvias y chubascos vespertinos, descargas eléctricas y posibles granizadas sobre dichas regiones; también se prevé la formación de torbellinos en el norte de Chihuahua y Coahuila. Por otra parte, **canales de baja presión** en el centro y sureste de la República Mexicana y el ingreso de humedad del Océano Pacífico y Golfo de México, ocasionarán chubascos y lluvias fuertes con descargas eléctricas en las regiones mencionadas, así como en el oriente y sur del país. Se mantendrá ambiente vespertino caluroso a muy caluroso sobre gran parte de la República Mexicana, con temperaturas máximas de 40 a 45°C en zonas de Sinaloa, Michoacán y Guerrero. También, se prevé el desarrollo de una **zona de inestabilidad** al sur de las costas de Guerrero y Oaxaca, que reforzará el potencial de lluvias sobre el sur del territorio nacional.

Possible caída de granizo: Coahuila, Nuevo León, Estado de México, Ciudad de México, **Morelos**, Tlaxcala y Chiapas.

Posibilidad de tormentas eléctricas: Chihuahua, Coahuila, Nuevo León, Tamaulipas, San Luis Potosí, Puebla, Estado de México, Ciudad de México, Tlaxcala, **Morelos**.

Las lluvias podrían acompañarse de descargas eléctricas, fuertes vientos y posible caída de granizo

Pronostico de Precipitación:

Intervalos de chubascos (5.1 a 25.0 mm): Nuevo León, Tamaulipas, San Luis Potosí, Puebla, Estado de México, Ciudad de México, **Morelos**, Guerrero, Tabasco, Campeche, Yucatán y Quintana Roo.

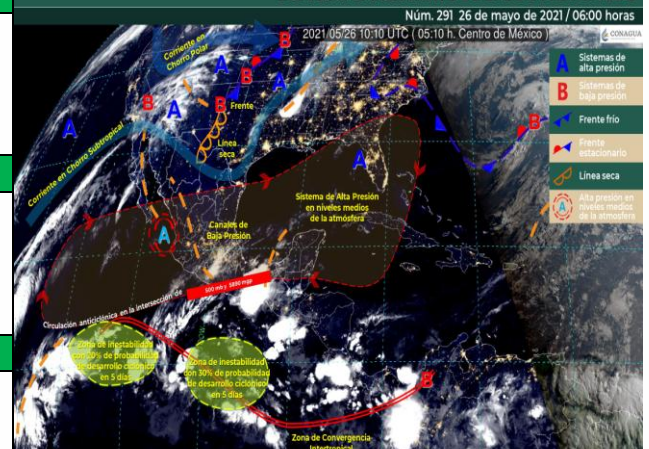
Pronostico de Temperaturas Máximas:

Temperaturas máximas de 35 a 40 °C: Baja California, Sonora, Chihuahua, Coahuila, Nuevo León, Tamaulipas, San Luis Potosí, Durango, Nayarit, Jalisco, Colima, Estado de México (suroeste), **Morelos (sur)**, Puebla (norte y suroeste).

Pronostico en región Mesa Central:

Mayormente despejado por la mañana y nublados por la tarde, con intervalos de chubascos en Morelos y Puebla, así como lluvias aisladas en Hidalgo y Tlaxcala, todas con descargas eléctricas y posible caída de granizo en Morelos y Tlaxcala. Ambiente fresco al amanecer con bancos de niebla en zonas serranas. Cálido a caluroso por la tarde. Viento de dirección variable de 10 a 25 km/h con rachas de 50 km/h en zonas de lluvia.

SISTEMAS METEOROLÓGICOS ACTUALES



Una **línea seca**, **canal de baja presión** y **divergencia** en altura, originarán rachas de viento fuertes con **tolvaneras**. Lluvias y chubascos vespertinos, descargas eléctricas y posibles **granizadas** sobre el norte y noreste del país, además de **torbellinos** en el norte de Chihuahua y Coahuila. **Canales de baja presión** y el ingreso de **humedad** del Océano Pacífico y Golfo de México, ocasionarán chubascos y lluvias fuertes con descargas eléctricas en el centro, oriente, sur y sureste del territorio nacional. Se mantendrá ambiente caluroso a muy caluroso sobre gran parte de la República Mexicana, con temperaturas de 40 a 45°C en zonas de Sinaloa, Michoacán y Guerrero.



MEDIO AMBIENTE
SECRETARÍA DE AMBIENTE Y RECURSOS NATURALES



CONAGUA
COMISIÓN NACIONAL DEL AGUA

gob.mx/conagua



<http://ssm.gob.mx>



Servicios de Salud Morelos



@MorelosSalud

Callejón Borda N°3 Col. Centro C.P. 62000
Teléfono (777) 312 62 31 / 314 33 36 ext. 222

Calle Gómez Azcárate No. 205, Col. Lomas de la Selva
C.P. 62270, Cuernavaca, Morelos. Tel.: 777 102 25 56



MORELOS
2018 - 2024

**SERVICIOS
DE SALUD**

Fecha: 26 de mayo del 2021
Semana Epidemiológica: 21
Área: Coordinación de Vigilancia Epidemiológica, **UIES.**

INFORME DE MONITOREO VOLCÁNICO Y SISMOLÓGICO

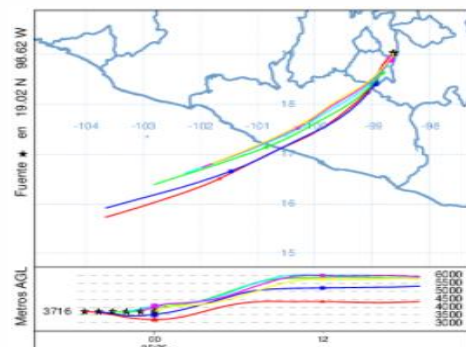
Fuente: Servicio Sismológico Nacional, UNAM. / Centro nacional de Prevención de Desastres (CENAPRED)-SEGOB, SENEAM-SCT y NOAA.

En las últimas 24 horas, mediante los sistemas de monitoreo del **volcán Popocatepetl** se identificaron **38 exhalaciones y 404 minutos de tremor de baja amplitud**, acompañados de gases volcánicos y ligeras cantidades de ceniza. Durante la noche, se observó ligera **incandescencia sobre del cráter**. Al momento de este reporte **se observa una leve emisión de vapor y gases con dirección suroeste**.

NIVEL DE ALERTA	SEMAFORO	AMARILLO-FASE 2	RECOMENDACIONES PARA LA FASE AMARILLO FASE 2
	Incremento de actividad:		
	<ul style="list-style-type: none"> Pluma de vapor de agua y gas Ligera caída de ceniza en áreas cercanas Caída de fragmentos incandescentes Crecimiento y destrucción de domos de lava Posibilidad de flujos piroclásticos por explosiones Flujos de lodo o escombros de corto alcance 		<ol style="list-style-type: none"> Continuar con el radio de seguridad de 12 km, por lo que la permanencia en esa área no está permitida. Controlar el tránsito entre Santiago Xalitzintla y San Pedro Nexapa, vía Paso de Cortés. A las autoridades de Protección Civil, mantener sus procedimientos preventivos, de acuerdo con sus planes operativos. A la población se le recomienda elevar la atención a los avisos de las autoridades de su localidad y se exhorta a no acercarse al volcán, y mucho menos al cráter. Mantenerse fuera de cañadas ante posibles flujos de lodo, principalmente en temporada de lluvias.

PRONOSTICO DE CAIDA DE CENIZA

En caso de una exhalación de ceniza volcánica, **el pronóstico de trayectoria hacia el suroeste**, (simulando exhalación cada hora en las próximas 6 horas) a su paso por la zona oeste y suroeste del estado de Puebla; **zona noreste, este, sureste y sur del estado de Morelos**; zona noreste, centro y sur-suroeste del estado de Guerrero, **para las primeras 12 horas de pronóstico** (14:00 a las 02:00 hora local). Posteriormente para las últimas 12 horas de pronóstico, (14:00 a las 02:00 hora local del día siguiente), las trayectorias continuarán sobre la zona centro y sur-suroeste del estado de Guerrero y sobre el Océano Pacífico en donde concluirían.



Se registró sismo de magnitud de **3.7 grados** Richter, a las 04:56:48 hrs con localización del epicentro a 27 km al noreste de Unión Hidalgo, Oaxaca.

NO PERCIBIDO EN EL ESTADO DE MORELOS.



REPORTE DE DAÑOS A LA POBLACION

**PROTECCIÓN
CIVIL**

Sin reporte de daños a la población ni a la infraestructura en salud.



<http://ssm.gob.mx>



Servicios de Salud Morelos



@MorelosSalud

Callejón Borda N°3 Col. Centro C.P. 62000
Teléfono (777) 312 62 31 / 314 33 36 ext. 222

**Calle Gómez Azcárate No. 205, Col. Lomas de la Selva
C.P. 62270, Cuernavaca, Morelos. Tel.: 777 102 25 56**



MORELOS
2018 - 2024

**SERVICIOS
DE SALUD**

Fecha: 26 de mayo del 2021
Semana Epidemiológica: 21
Área: Coordinación de Vigilancia Epidemiológica, **UIES**.

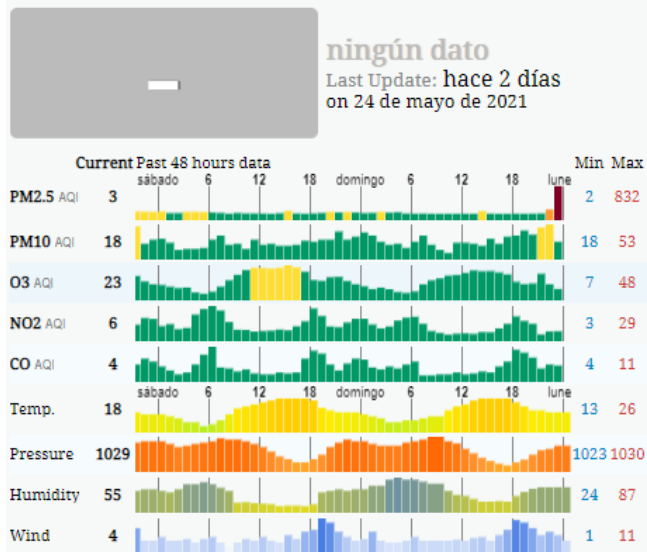
INFORME DE TEMPERATURAS Y CALIDAD DEL AIRE

Fuente: Comisión Estatal de Agua (CEAGUA)

ICA	CALIDAD DEL AIRE	RECOMENDACIONES A LA POBLACIÓN
0-50	Buena	No se anticipan impactos a la salud cuando la calidad del aire se encuentra en este intervalo.
51-100	Moderada	Las personas extraordinariamente sensitivas deben considerar limitación de los esfuerzos físicos excesivos y prolongados al aire.
101-150	Dañina a la salud de los grupos sensitivos	Los niños adultos activos, y personas con enfermedades respiratorias tales como el asma, deben evitar los esfuerzos físicos excesivos y prolongados al aire.
151-200	Dañina a la salud	Los niños adultos activos, y personas con enfermedades respiratorias tales como el asma, deben evitar los esfuerzos físicos excesivos y prolongados al aire libre; las demás personas, especialmente los niños, deben limitar los esfuerzos excesivos y prolongados al aire libre.
201-300	Muy dañina a la salud	Los niños adultos activos, y personas con enfermedades respiratorias tales como el asma, deben evitar todos los esfuerzos excesivos al aire libre; las demás personas, especialmente los niños, deben limitar los esfuerzos físicos excesivos al aire libre.
300+	Arriesgado	

CALIDAD DEL AIRE CUERNAVACA, MORELOS.

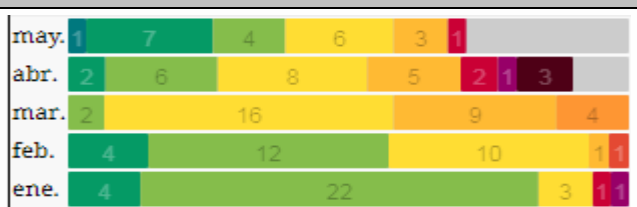
Estación de Monitoreo Cuernavaca Centro, Morelos



PRONOSTICO DE TEMPERATURAS POR MUNICIPIO

Municipio	Máx	Mín	Municipio	Máx	Mín
Amacuzac	37°	17°	Puente de Ixtla	37°	19°
Axochiapan	37°	18°	Temixco	35°	17°
Ayala	34°	18°	Tepalcingo	34°	19°
Cuautla	32°	17°	Tepoztlán	34°	17°
Cuernavaca	31°	15°	Tlaltizapan	37°	17°
Huitzilac	23°	8°	Tlaquiltenango	39°	20°
Jiutepec	34°	16°	Zacatepec	36°	22°
Jojutla	38°	19°	Zacualpan de Amilpas	30°	14°

PRONOSTICO DE LA CALIDAD DEL AIRE



TEMPERATURAS MAXIMAS Y MINIMAS, ÚLTIMAS 24 HRS

Mínimas	Máximas
Huitzilac 20° / 8°	39° / 20° Tlaquiltenango
Tetela del Volcán 24° / 13°	38° / 19° Jojutla
Totolapan 24° / 14°	37° / 19° Puente de Ixtla
Ocuituco 25° / 13°	37° / 17° Amacuzac



<http://ssm.gob.mx>



Servicios de Salud Morelos



@MorelosSalud

Callejón Borda N°3 Col. Centro C.P. 62000
Teléfono (777) 312 62 31 / 314 33 36 ext. 222

Calle Gómez Azcárate No. 205, Col. Lomas de la Selva
C.P. 62270, Cuernavaca, Morelos. Tel.: 777 102 25 56



MORELOS
2018 - 2024

**SERVICIOS
DE SALUD**

Fecha: 26 de mayo del 2021
Semana Epidemiológica: 21
Área: Coordinación de Vigilancia Epidemiológica, **UIES.**

INFORME DE MONITOREO EPIDEMIOLÓGICO

Fuente: Jurisdicciones Sanitarias del estado de Morelos.

JURISDICCION SANITARIA I:

- SIN EVENTOS EXTRAORDINARIOS.

JURISDICCION SANITARIA II:

- SIN EVENTOS EXTRAORDINARIOS.

JURISDICCION SANITARIA III:

- SIN EVENTOS EXTRAORDINARIOS.



<http://ssm.gob.mx>



Servicios de Salud Morelos



@MorelosSalud

Callejón Borda N°3 Col. Centro C.P. 62000
Teléfono (777) 312 62 31 / 314 33 36 ext. 222

**Calle Gómez Azcárate No. 205, Col. Lomas de la Selva
C.P. 62270, Cuernavaca, Morelos. Tel.: 777 102 25 56**