



**MORELOS**  
2018 - 2024

**SERVICIOS  
DE SALUD**

**Fecha:** 30 de mayo del 2021  
**Semana Epidemiológica:** 22  
**Área:** Coordinación de Vigilancia Epidemiológica, **UIES.**

## INFORME DIARIO DE MONITOREO DE MEDIOS\*

\*Vigilancia basada en eventos de interés epidemiológico mediante el monitoreo de medios abiertos de comunicación locales y nacionales.

### Reporte de eventos:

Amenaza	Tema	Medio	Fecha	Resumen	Liga	Prioridad
Biológico	Variante de Covid-19	El sol de Cuernavaca	29 mayo 2021	Vietnam ha descubierto una nueva variante del virus del covid-19, que sería una combinación de las variantes india y británica, informaron el sábado los medios de prensa oficiales.	<a href="https://www.elsoldecuernavaca.com.mx/mundo/vietnam-descubre-nueva-variante-del-covid-19-6775580.html">https://www.elsoldecuernavaca.com.mx/mundo/vietnam-descubre-nueva-variante-del-covid-19-6775580.html</a>	Bajo
Biológico	Negligencia medica	El sol de Cuernavaca	29 mayo 2021	Los Hospitales de Temixco, Cuautla y Jojutla, así como Los Servicios de Salud, se encuentran en investigación por parte de la Comisión Estatal de Derechos Humanos en Morelos (CDHM) por presuntos actos de negligencia médica en atención de partos.	<a href="https://www.elsoldecuernavaca.com.mx/local/hospitales-de-morelos-se-encuentran-bajo-investigacion-por-casos-de-negligencia-medica-6777197.html">https://www.elsoldecuernavaca.com.mx/local/hospitales-de-morelos-se-encuentran-bajo-investigacion-por-casos-de-negligencia-medica-6777197.html</a>	Bajo
Biológico	116 casos activos de Covid-19	Diario de Morelos	30 mayo 2021	La Secretaría de Salud informó que a la fecha en Morelos se han estudiado 159 mil 127 personas, de las cuales se han confirmado 33 mil 638 con coronavirus COVID-19; 116 están activas, descartado 123 mil 708 y están como sospechosos mil 781; se han registrado 3 mil 475 defunciones.	<a href="https://www.diariodemorelos.com/noticias/slo-116-casos-activos-de-covid19-en-morelos">https://www.diariodemorelos.com/noticias/slo-116-casos-activos-de-covid19-en-morelos</a>	Bajo
Biológico	Prevención de Covid-19	El sol de Cuernavaca	29 mayo 2021	Diferentes autoridades de salud en diferentes municipios hicieron el llamado a la población en general para que en estos últimos días del proceso electoral en Morelos no se relajen las medidas de prevención contra el COVID19, ya que la pandemia continúa activa; piden hacer uso constante del cubrebocas y demás insumos.	<a href="https://www.diariodemorelos.com/noticias/piden-cuidar-contagios-en-las-campa-en-morelos">https://www.diariodemorelos.com/noticias/piden-cuidar-contagios-en-las-campa-en-morelos</a>	Bajo



<http://ssm.gob.mx>



Servicios de Salud Morelos



@MorelosSalud

Callejón Borda N°3 Col. Centro C.P. 62000  
Teléfono (777) 312 62 31 / 314 33 36 ext. 222

**Calle Gómez Azcárate No. 205, Col. Lomas de la Selva  
C.P. 62270, Cuernavaca, Morelos. Tel.: 777 102 25 56**



**MORELOS**  
2018 - 2024

**SERVICIOS  
DE SALUD**

Fecha: 30 de mayo del 2021  
Semana Epidemiológica: 22  
Área: Coordinación de Vigilancia Epidemiológica, UIES.

## INFORME DE RIESGOS METEOROLOGICOS

Fuente: Servicio Meteorológico Nacional de México, CONAGUA.

### LLUVIAS PUNTUALES MUY FUERTES EN COAHUILA Y CHIAPAS

Para este día, un **canal de baja presión** sobre el norte de México interaccionará con **inestabilidad en niveles altos de la atmósfera**, provocando lluvias puntuales fuertes a muy fuertes en Coahuila, Chihuahua, Nuevo León, San Luis Potosí y Zacatecas, todas con descargas eléctricas, vientos fuertes y caída de granizo, además de condiciones para el desarrollo de torbellinos o tornados en Chihuahua y Coahuila. Por otra parte, **canales de baja presión** en el occidente, centro y sureste del país, el ingreso de humedad de ambos océanos e **inestabilidad en la atmósfera alta**, generarán chubascos a lluvias puntuales fuertes en las regiones mencionadas, y muy fuertes con tormentas en Chiapas. Finalmente, una **circulación anticiclónica en niveles medios de la atmósfera** mantendrá ambiente caluroso a muy caluroso sobre el noroeste, noreste, occidente, sur y sureste de la República Mexicana, así como en la Península de Yucatán. **Zona de baja presión con alta probabilidad** de desarrollo ciclónico frente a las costas de Guerrero, refuerza la entrada de humedad hacia el sur del país.

*Nota: Para más información de las zonas de baja presión con probabilidad de desarrollo ciclónico en el Océano Pacífico nor-oriental, consulta los avisos de Servicio Meteorológico Nacional a través de <https://smn.conagua.gob.mx/es/pronosticos/avisos/aviso-de-ciclón-tropical-en-el-oceano-pacifico>*

**Posible caída de granizo:** Chihuahua, Coahuila, Nuevo León, San Luis Potosí, Zacatecas, Guanajuato, Querétaro, Hidalgo, Tlaxcala, Puebla, Estado de México, Ciudad de México, **Morelos** y Oaxaca.

**Posibilidad de tormentas eléctricas:** Chihuahua, Coahuila, Nuevo León, Tamaulipas, San Luis Potosí, Zacatecas, Durango, Aguascalientes, Jalisco, Michoacán, Guanajuato, Querétaro, Hidalgo, Estado de México, Ciudad de México, **Morelos**, Tlaxcala, Puebla, Guerrero

**Las lluvias podrían acompañarse de descargas eléctricas, fuertes vientos y posible caída de granizo**

#### Pronostico de Precipitación:

**Intervalos de chubascos con lluvias puntuales fuertes (25.1 a 50.0 mm):** Estado de México, **Morelos**, Veracruz, Guerrero y Oaxaca.

#### Pronostico de Temperaturas Máximas:

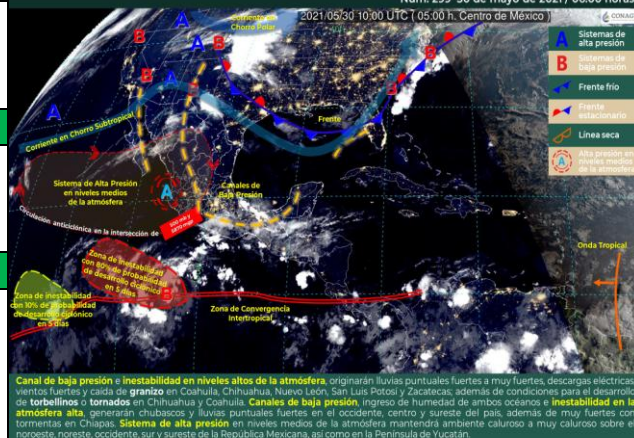
**Temperaturas máximas de 35 a 40 °C:** Estado de México (suroeste), **Morelos (sur)**, Puebla (norte y suroeste), Hidalgo (norte), Veracruz, Oaxaca, Chiapas, Tabasco y Quintana Roo.

#### Pronostico en región Mesa Central:

Cielo despejado por la mañana y nublado por la tarde con lluvias puntuales fuertes en Guanajuato y **Morelos**, además de chubascos en Querétaro, Hidalgo, Puebla y Tlaxcala, todas con descargas eléctricas y posible caída de granizo. Ambiente fresco al amanecer y cálido a caluroso por la tarde. Viento de dirección variable de 10 a 25 km/h en la región y rachas de 50 a 60 km/h en Guanajuato.

#### SISTEMAS METEOROLÓGICOS ACTUALES

Núm. 299 30 de mayo de 2021 / 06:00 horas



Canal de baja presión e inestabilidad en niveles altos de la atmósfera, originará lluvias puntuales fuertes a muy fuertes, descargas eléctricas, vientos fuertes y caída de granizo en Coahuila, Chihuahua, Nuevo León, San Luis Potosí y Zacatecas; además de condiciones para el desarrollo de torbellinos o tornados en Chihuahua y Coahuila. Canales de baja presión, ingreso de humedad de ambos océanos e inestabilidad en la atmósfera alta, generarán chubascos y lluvias puntuales fuertes en el occidente, centro y sureste del país, además de muy fuertes con tormentas en Chiapas. Sistema de alta presión en niveles medios de la atmósfera mantendrá ambiente caluroso a muy caluroso sobre el noroeste, noreste, occidente, sur y sureste de la República Mexicana, así como en la Península de Yucatán.



gob.mx/conagua



<http://ssm.gob.mx>



Servicios de Salud Morelos



@MorelosSalud

Callejón Borda N°3 Col. Centro C.P. 62000  
Teléfono (777) 312 62 31 / 314 33 36 ext. 222

Calle Gómez Azcárate No. 205, Col. Lomas de la Selva  
C.P. 62270, Cuernavaca, Morelos. Tel.: 777 102 25 56



**MORELOS**  
2018 - 2024

**SERVICIOS  
DE SALUD**

**Fecha:** 30 de mayo del 2021  
**Semana Epidemiológica:** 22  
**Área:** Coordinación de Vigilancia Epidemiológica, **UIES.**

## INFORME DE MONITOREO VOLCÁNICO Y SISMOLÓGICO

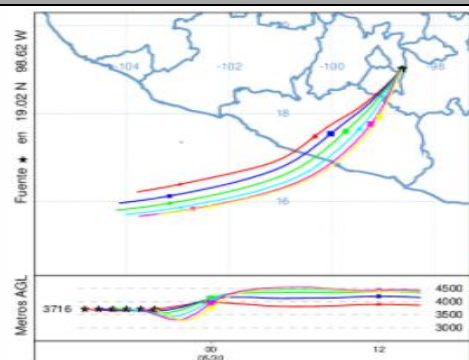
**Fuente:** Servicio Sismológico Nacional, UNAM. / Centro nacional de Prevención de Desastres (CENAPRED)-SEGOB, SENEAM-SCT y NOAA.

En las últimas 24 horas, mediante los sistemas de monitoreo del **volcán Popocatepetl** se identificaron **93 exhalaciones y 410 minutos de tremor de baja amplitud**, acompañados de gases volcánicos y ligeras cantidades de ceniza. Al momento de este reporte se observa una **ligera emisión de vapor y gases con dirección suroeste**. El día de ayer el Centro Nacional de Comunicación y Operación de Protección Civil (CENACOM) **reportó ligera caída de ceniza en la población de Tetela del Volcán**.

	SEMAFORO	AMARILLO-FASE 2	RECOMENDACIONES PARA LA FASE AMARILLO FASE 2
NIVEL DE ALERTA	<b>Incremento de actividad:</b> <ul style="list-style-type: none"> <li>Pluma de vapor de agua y gas</li> <li>Ligera caída de ceniza en áreas cercanas</li> <li>Caída de fragmentos incandescentes</li> <li>Crecimiento y destrucción de domos de lava</li> <li>Posibilidad de flujos piroclásticos por explosiones</li> <li>Flujos de lodo o escombros de corto alcance</li> </ul>		<ol style="list-style-type: none"> <li>Continuar con el radio de seguridad de 12 km, por lo que la permanencia en esa área no está permitida.</li> <li>Controlar el tránsito entre Santiago Xalitzintla y San Pedro Nexapa, vía Paso de Cortés.</li> <li>A las autoridades de Protección Civil, mantener sus procedimientos preventivos, de acuerdo con sus planes operativos.</li> <li>A la población se le recomienda elevar la atención a los avisos de las autoridades de su localidad y se exhorta a no acercarse al volcán, y mucho menos al cráter.</li> <li>Mantenerse fuera de cañadas ante posibles flujos de lodo, principalmente en temporada de lluvias.</li> </ol>

### PRONOSTICO DE CAIDA DE CENIZA

En caso de una exhalación de ceniza volcánica, **el pronóstico de trayectoria hacia el sur-suroeste**, (simulando exhalación cada hora en las próximas 6 horas) a su paso por la zona oeste y suroeste del estado de Puebla; **zona noreste, este, sureste y sur del estado de Morelos**; zona sureste del Estado de México; zona noreste, centro y sur del estado de Guerrero y sobre el Océano Pacífico, **para las primeras 12 horas de pronóstico** (10:00 a las 22:00 hora local). Posteriormente para las últimas 12 horas de pronóstico, (22:00 a las 10:00 hora local del día siguiente), las trayectorias continuarán sobre la zona sur del estado de Guerrero y sobre el Océano Pacífico en donde concluirían.



SISMOS	<p>Se registró sismo de magnitud de <b>4.0 grados</b> Richter, a las 02:35:32 hrs con localización del epicentro a 13 km al oeste de Juchitán de Zaragoza, Oaxaca.</p> <p><b>NO PERCIBIDO EN EL ESTADO DE MORELOS.</b></p>	<p>Map of Mexico showing the location of the earthquake epicenter near Juchitán de Zaragoza, Oaxaca. The map highlights the epicenter location with a green circle and a label 'Último sismo'.</p>
	<h3>REPORTE DE DAÑOS A LA POBLACION</h3>	

**PROTECCIÓN  
CIVIL**

Sin reporte de daños a la población ni a la infraestructura en salud.



<http://ssm.gob.mx>



Servicios de Salud Morelos



@MorelosSalud

Callejón Borda N°3 Col. Centro C.P. 62000  
Teléfono (777) 312 62 31 / 314 33 36 ext. 222

**Calle Gómez Azcárate No. 205, Col. Lomas de la Selva  
C.P. 62270, Cuernavaca, Morelos. Tel.: 777 102 25 56**



**MORELOS**  
2018 - 2024

**SERVICIOS  
DE SALUD**

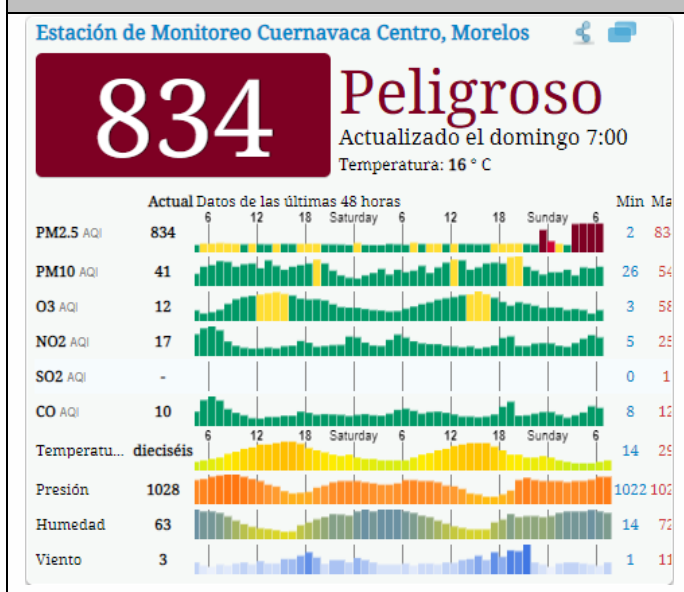
Fecha: 30 de mayo del 2021  
Semana Epidemiológica: 22  
Área: Coordinación de Vigilancia Epidemiológica, UIES.

## INFORME DE TEMPERATURAS Y CALIDAD DEL AIRE

Fuente: Comisión Estatal de Agua (CEAGUA)

ICA	CALIDAD DEL AIRE	RECOMENDACIONES A LA POBLACIÓN
0-50	Buena	No se anticipan impactos a la salud cuando la calidad del aire se encuentra en este intervalo.
51-100	Moderada	Las personas extraordinariamente sensitivas deben considerar limitación de los esfuerzos físicos excesivos y prolongados al aire.
101-150	Dañina a la salud de los grupos sensitivos	Los niños adultos activos, y personas con enfermedades respiratorias tales como el asma, deben evitar los esfuerzos físicos excesivos y prolongados al aire.
151-200	Dañina a la salud	Los niños adultos activos, y personas con enfermedades respiratorias tales como el asma, deben evitar los esfuerzos físicos excesivos y prolongados al aire libre; las demás personas, especialmente los niños, deben limitar los esfuerzos excesivos y prolongados al aire libre.
201-300	Muy dañina a la salud	Los niños adultos activos, y personas con enfermedades respiratorias tales como el asma, deben evitar todos los esfuerzos excesivos al aire libre; las demás personas, especialmente los niños, deben limitar los esfuerzos físicos excesivos al aire libre.
300+	Arriesgado	

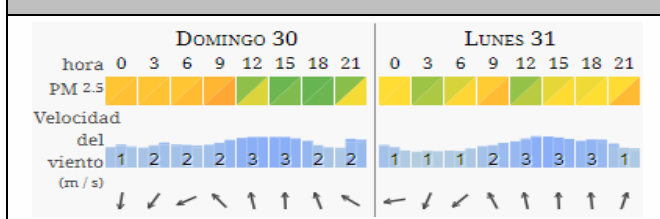
### CALIDAD DEL AIRE CUERNAVACA, MORELOS.



### PRONOSTICO DE TEMPERATURAS POR MUNICIPIO

Municipio	Máx	Mín	Municipio	Máx	Mín
Amacuzac	37°	18°	Puente de Ixtla	37°	19°
Axochiapan	34°	19°	Temixco	34°	17°
Ayala	34°	20°	Tepalcingo	34°	19°
Cuautla	33°	17°	Tepoztlán	34°	17°
Cuernavaca	30°	14°	Tlaltizapan	37°	18°
Huitzilac	22°	8°	Tlaquiltenango	38°	20°
Jiutepec	32°	16°	Zacatepec	37°	22°
Jojutla	37°	20°	Zacualpan de Amilpas	29°	16°

### PRONOSTICO DE LA CALIDAD DEL AIRE



### TEMPERATURAS MAXIMAS Y MINIMAS, ÚLTIMAS 24 HRS

Mínimas		Máximas	
Huitzilac	22° 8°	38° 21°	Tlaquiltenango
Tetela del Volcán	24° 13°	37° 22°	Zacatepec
Totolapan	26° 14°	37° 20°	Jojutla
Ocuituco	26° 14°	37° 19°	Jojutla



<http://ssm.gob.mx>



Servicios de Salud Morelos



@MorelosSalud

Callejón Borda N°3 Col. Centro C.P. 62000  
Teléfono (777) 312 62 31 / 314 33 36 ext. 222

Calle Gómez Azcárate No. 205, Col. Lomas de la Selva  
C.P. 62270, Cuernavaca, Morelos. Tel.: 777 102 25 56



**MORELOS**  
2018 - 2024

**SERVICIOS  
DE SALUD**

**Fecha:** 30 de mayo del 2021  
**Semana Epidemiológica:** 22  
**Área:** Coordinación de Vigilancia Epidemiológica, **UIES.**

## INFORME DE MONITOREO EPIDEMIOLÓGICO

**Fuente:** Jurisdicciones Sanitarias del estado de Morelos.

### **JURISDICCION SANITARIA I:**

- SIN EVENTOS EXTRAORDINARIOS.

### **JURISDICCION SANITARIA II:**

- SIN EVENTOS EXTRAORDINARIOS.

### **JURISDICCION SANITARIA III:**

- SIN EVENTOS EXTRAORDINARIOS.



<http://ssm.gob.mx>



Servicios de Salud Morelos



@MorelosSalud

Callejón Borda N°3 Col. Centro C.P. 62000  
Teléfono (777) 312 62 31 / 314 33 36 ext. 222

**Calle Gómez Azcárate No. 205, Col. Lomas de la Selva  
C.P. 62270, Cuernavaca, Morelos. Tel.: 777 102 25 56**