



MORELOS
2018 - 2024

**SERVICIOS
DE SALUD**

Fecha: 31 de mayo del 2021
Semana Epidemiológica: 22
Área: Coordinación de Vigilancia Epidemiológica, **UIES.**

INFORME DIARIO DE MONITOREO DE MEDIOS*

*Vigilancia basada en eventos de interés epidemiológico mediante el monitoreo de medios abiertos de comunicación locales y nacionales.

Reporte de eventos:

Amenaza	Tema	Medio	Fecha	Resumen	Liga	Prioridad
Biológico	Covid-19	El sol de Cuernavaca	31 mayo 2021	Fueron 36 casos positivos el sábado y 35 el domingo, de acuerdo con cifras emitidas en el comunicado oficial. Asimismo, reportaron 11 decesos el sábado y siete más el domingo. Será el viernes 4 de junio cuando se determine si Morelos continúa otros 15 días más en semáforo verde o retrocede al amarillo.	https://www.elsoldecuernavaca.com.mx/local/la-pandemia-sigue-cobrando-vidas-en-morelos-6781775.html	Bajo
Biológico	Covid-19	Diario de Morelos	30 mayo 2021	La Secretaría de Salud informa que a la fecha en Morelos se han estudiado 159 mil 179 personas, de las cuales se han confirmado 33 mil 673 con coronavirus COVID-19; 111 están activas, descartado 123 mil 736 y están como sospechosos mil 770; se han registrado 3 mil 482 defunciones.	https://www.diariodemorelos.com/noticias/slo-hay-111-casos-activos-de-covid19-en-morelos	Bajo
Biológico	Contaminación de agua	Diario de Morelos	31 mayo 2021	Vuelve la contaminación a las barrancas de Cuernavaca. El sábado, videos difundidos en redes sociales dieron cuenta de una barranca donde desemboca el lago del Parque Ecológico Chapultepec, teñida de color rojo.	https://www.diariodemorelos.com/noticias/tiende-rojo-industria-barranca-de-chapultepec-en-cuernavaca	Bajo
Biológico	Covid-19	Zona Centro	30 mayo 2021	En el marco del Día Mundial Sin Tabaco, que se conmemora el 31 de mayo, Servicios de Salud de Morelos (SSM) pidió a la población sumarse a la campaña "Comprométete a dejarlo" para prevenir cáncer y disminuir el riesgo de contagio por COVID-19.	https://www.zonacentronoticias.com/2021/05/el-consumo-de-tabaco-aumenta-el-riesgo-de-padecer-covid-19-ssm/	Bajo



<http://ssm.gob.mx>



Servicios de Salud Morelos



@MorelosSalud

Callejón Borda N°3 Col. Centro C.P. 62000
Teléfono (777) 312 62 31 / 314 33 36 ext. 222

**Calle Gómez Azcárate No. 205, Col. Lomas de la Selva
C.P. 62270, Cuernavaca, Morelos. Tel.: 777 102 25 56**



MORELOS
2018 - 2024

**SERVICIOS
DE SALUD**

Fecha: 31 de mayo del 2021
Semana Epidemiológica: 22
Área: Coordinación de Vigilancia Epidemiológica, **UIES.**

INFORME DE RIESGOS METEOROLOGICOS

Fuente: Servicio Meteorológico Nacional de México, CONAGUA.

LLUVIAS PUNTUALES MUY FUERTES EN ZONAS DE COAHUILA Y EL ESTADO DE MÉXICO. POSIBILIDAD DE TORBELLINOS O TORNADOS EN EL NORTE DE CHIHUAHUA Y COAHUILA.

Para hoy, un **canal de baja presión** mantendrá condiciones para lluvias puntuales fuertes a muy fuertes con tormentas eléctricas en el norte y noreste de México, además de probabilidad para la formación de torbellinos o tornados en zonas de Chihuahua y Coahuila. Otro **canal de baja presión** en interacción con el **ingreso de humedad** generado por la circulación de la posible **tormenta tropical "Blanca"** en Océano Pacífico y con **inestabilidad atmosférica superior** ocasionarán chubascos y lluvias puntuales fuertes con descargas eléctricas y posible caída de granizo en el occidente, centro, sur y sureste del país, con lluvias puntuales muy fuertes en Estado de México. Finalmente, una **circulación anticiclónica en niveles medios de la atmósfera** mantendrá ambiente caluroso sobre el noroeste, noreste, sur y sureste de la República Mexicana, incluida la Península de Yucatán y muy caluroso en zonas de Michoacán.

A las 04:00 horas, el centro de la **Depresión Tropical "Dos-E"** en el Océano Pacífico, se localizó a 760 km al sur-suroeste de Punta San Telmo, Mich., con vientos máximos sostenidos de 55 km/h, rachas de 75 km/h y desplazamiento hacia el oeste-noroeste a 22 km/h. Este sistema refuerza el aporte de humedad hacia el occidente y sur del país, continuará la intensificación en la velocidad de sus vientos y dará origen a la Tormenta Tropical "Blanca".

Para más información de la Depresión Tropical "Dos-E", consultar el aviso que emite el Servicio Meteorológico Nacional a través del siguiente link:

<https://smn.conagua.gob.mx/es/pronosticos/avisos/aviso-de-ciclón-tropical-en-el-oceano-pacifico>

Possible caída de granizo: Estado de México, Ciudad de México, **Morelos**, Puebla, Tamaulipas, Guerrero, Oaxaca.

Posibilidad de tormentas eléctricas: Estado de México, Ciudad de México, **Morelos**, Puebla

Las lluvias podrían acompañarse de descargas eléctricas, fuertes vientos y posible caída de granizo

Pronostico de Precipitación:


Intervalos de chubascos con lluvias puntuales fuertes (25.1 a 50.0 mm): Nuevo León, San Luis Potosí, Zacatecas, Michoacán, Ciudad de México, **Morelos**, Puebla, Guerrero, Oaxaca y Chiapas.

Pronostico de Temperaturas Máximas:

Temperaturas máximas de 35 a 40°C: Estado de México (suroeste), Hidalgo (norte), **Morelos (sur)**

Pronostico en región Mesa Central:

Cielo despejado por la mañana y nublado por la tarde con lluvias puntuales fuertes en Morelos y Puebla, además de chubascos en Guanajuato, Querétaro e Hidalgo y lluvias aisladas en Tlaxcala, todas con descargas eléctricas y posible caída de granizo. Ambiente fresco al amanecer y cálido a caluroso por la tarde. Viento de dirección variable de 10 a 25 km/h en la región y rachas de 50 a 60 km/h en Guanajuato.



Callejón Borda N°3 Col. Centro C.P. 62000
Teléfono (777) 312 62 31 / 314 33 36 ext. 222

**Calle Gómez Azcárate No. 205, Col. Lomas de la Selva
C.P. 62270, Cuernavaca, Morelos. Tel.: 777 102 25 56**



MORELOS
2018 - 2024

**SERVICIOS
DE SALUD**

Fecha: 31 de mayo del 2021
Semana Epidemiológica: 22
Área: Coordinación de Vigilancia Epidemiológica, **UIES.**

INFORME DE MONITOREO VOLCÁNICO Y SISMOLÓGICO

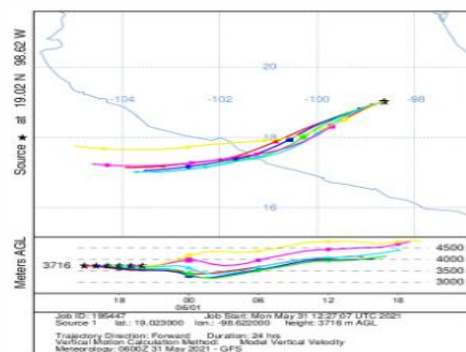
Fuente: Servicio Sismológico Nacional, UNAM. / Centro nacional de Prevención de Desastres (CENAPRED)-SEGOB, SENEAM-SCT y NOAA.

En las últimas 24 horas, mediante los sistemas de monitoreo del **volcán Popocatepetl** se identificaron **136 exhalaciones y 207 minutos de tremor de baja amplitud**, acompañados de gases volcánicos y ligeras cantidades de ceniza. **Durante la noche se observó incandescencia sobre el cráter.**

	SEMAFORO	AMARILLO-FASE 2	RECOMENDACIONES PARA LA FASE AMARILLO FASE 2
NIVEL DE ALERTA	Incremento de actividad: <ul style="list-style-type: none"> Pluma de vapor de agua y gas Ligera caída de ceniza en áreas cercanas Caída de fragmentos incandescentes Crecimiento y destrucción de domos de lava Posibilidad de flujos piroclásticos por explosiones Flujos de lodo o escombros de corto alcance 		<ol style="list-style-type: none"> Continuar con el radio de seguridad de 12 km, por lo que la permanencia en esa área no está permitida. Controlar el tránsito entre Santiago Xalitzintla y San Pedro Nexapa, vía Paso de Cortés. A las autoridades de Protección Civil, mantener sus procedimientos preventivos, de acuerdo con sus planes operativos. A la población se le recomienda elevar la atención a los avisos de las autoridades de su localidad y se exhorta a no acercarse al volcán, y mucho menos al cráter. Mantenerse fuera de cañadas ante posibles flujos de lodo, principalmente en temporada de lluvias.

PRONOSTICO DE CAIDA DE CENIZA

En caso de una exhalación de ceniza volcánica, **el pronóstico de trayectoria hacia el suroeste**, (simulando exhalación cada hora en las próximas 6 horas) a su paso por la zona oeste del estado de Puebla; **zona noreste, centro y suroeste del estado de Morelos**; zona norte, noroeste y oeste del estado de Guerrero y Océano Pacífico, **para las primeras 12 horas de pronóstico** (09:00 a las 21:00 hora local). Posteriormente para las últimas 12 horas de pronóstico, (21:00 a las 09:00 hora local del día siguiente), las trayectorias continuarán sobre la zona oeste y suroeste del estado de Guerrero y sobre el Océano Pacífico en donde concluirían.



Se registró sismo de magnitud de **3.7 grados** Richter, a las 04:52:48 hrs con localización del epicentro a 16 km al sureste de Peribán, Michoacan.

NO PERCIBIDO EN EL ESTADO DE MORELOS.



REPORTE DE DAÑOS A LA POBLACION

**PROTECCIÓN
CIVIL**

Sin reporte de daños a la población ni a la infraestructura en salud.



<http://ssm.gob.mx>



Servicios de Salud Morelos



@MorelosSalud

Callejón Borda N°3 Col. Centro C.P. 62000
Teléfono (777) 312 62 31 / 314 33 36 ext. 222

**Calle Gómez Azcárate No. 205, Col. Lomas de la Selva
C.P. 62270, Cuernavaca, Morelos. Tel.: 777 102 25 56**



MORELOS
2018 - 2024

**SERVICIOS
DE SALUD**

Fecha: 31 de mayo del 2021
Semana Epidemiológica: 22
Área: Coordinación de Vigilancia Epidemiológica, UIES.

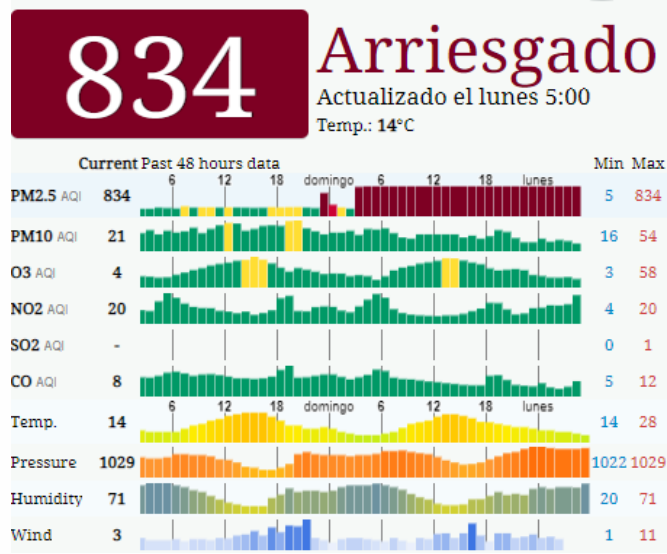
INFORME DE TEMPERATURAS Y CALIDAD DEL AIRE

Fuente: Comisión Estatal de Agua (CEAGUA)

ICA	CALIDAD DEL AIRE	RECOMENDACIONES A LA POBLACIÓN
0-50	Buena	No se anticipan impactos a la salud cuando la calidad del aire se encuentra en este intervalo.
51-100	Moderada	Las personas extraordinariamente sensitivas deben considerar limitación de los esfuerzos físicos excesivos y prolongados al aire.
101-150	Dañina a la salud de los grupos sensitivos	Los niños adultos activos, y personas con enfermedades respiratorias tales como el asma, deben evitar los esfuerzos físicos excesivos y prolongados al aire.
151-200	Dañina a la salud	Los niños adultos activos, y personas con enfermedades respiratorias tales como el asma, deben evitar los esfuerzos físicos excesivos y prolongados al aire libre; las demás personas, especialmente los niños, deben limitar los esfuerzos excesivos y prolongados al aire libre.
201-300	Muy dañina a la salud	Los niños adultos activos, y personas con enfermedades respiratorias tales como el asma, deben evitar todos los esfuerzos excesivos al aire libre; las demás personas, especialmente los niños, deben limitar los esfuerzos físicos excesivos al aire libre.
300+	Arriesgado	

CALIDAD DEL AIRE CUERNAVACA, MORELOS.

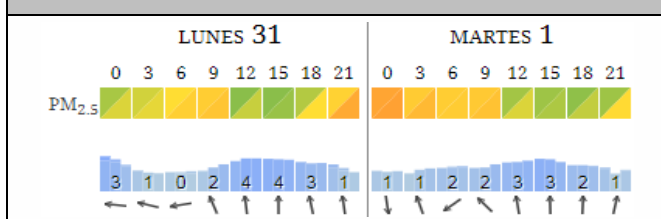
Estación de Monitoreo Cuernavaca Centro, Morelos



PRONOSTICO DE TEMPERATURAS POR MUNICIPIO

Municipio	Máx	Mín	Municipio	Máx	Mín
Amacuzac	37°	18°	Puente de Ixtla	37°	19°
Axochiapan	34°	19°	Temixco	34°	17°
Ayala	34°	20°	Tepalcingo	34°	19°
Cuautla	33°	17°	Tepoztlán	34°	17°
Cuernavaca	30°	14°	Tlaltizapan	37°	18°
Huitzilac	22°	8°	Tlaquiltenango	38°	20°
Jiutepec	32°	16°	Zacatepec	37°	22°
Jojutla	37°	20°	Zacualpan de Amilpas	29°	16°

PRONOSTICO DE LA CALIDAD DEL AIRE



TEMPERATURAS MAXIMAS Y MINIMAS, ÚLTIMAS 24 HRS

Mínimas		Máximas	
Huitzilac	22° 8°	38° 21°	Tlaquiltenango
Tetela del Volcán	24° 13°	37° 22°	Zacatepec
Totolapan	26° 14°	37° 20°	Jojutla
Ocuituco	26° 14°	37° 19°	Jojutla



<http://ssm.gob.mx>



Servicios de Salud Morelos



@MorelosSalud

Callejón Borda N°3 Col. Centro C.P. 62000
Teléfono (777) 312 62 31 / 314 33 36 ext. 222

Calle Gómez Azcárate No. 205, Col. Lomas de la Selva
C.P. 62270, Cuernavaca, Morelos. Tel.: 777 102 25 56



MORELOS
2018 - 2024

SERVICIOS
DE SALUD

Fecha: 31 de mayo del 2021
Semana Epidemiológica: 22
Área: Coordinación de Vigilancia
Epidemiológica, UIES.

INFORME DE MONITOREO EPIDEMIOLÓGICO

Fuente: Jurisdicciones Sanitarias del estado de Morelos.

JURISDICCION SANITARIA I:

- SIN EVENTOS EXTRAORDINARIOS.

JURISDICCION SANITARIA II:

- SIN EVENTOS EXTRAORDINARIOS.

JURISDICCION SANITARIA III:

- SIN EVENTOS EXTRAORDINARIOS.

LOCALIDADES CON LLUVIAS MÁXIMAS REGISTRADAS EN LAS ÚLTIMAS 24 HORAS.

Se presentaron lluvias de moderadas a fuertes **(25.1 a 50.0 mm)** en algunas localidades del estado con rachas de vientos de hasta **20 km/hr.**

Se presentaron encharcamientos en localidades de municipios de Cuernavaca, Jiutepec, Cuautla y Temixco, así como, caída de árbol en el municipio de Temixco.

Al momento no se tiene informes de daños a la infraestructura en salud ni a la población.



<http://ssm.gob.mx>



Servicios de Salud Morelos



@MorelosSalud

Callejón Borda N°3 Col. Centro C.P. 62000
Teléfono (777) 312 62 31 / 314 33 36 ext. 222

Calle Gómez Azcárate No. 205, Col. Lomas de la Selva
C.P. 62270, Cuernavaca, Morelos. Tel.: 777 102 25 56