



MORELOS
2018 - 2024

**SERVICIOS
DE SALUD**

Fecha: 01 de septiembre del 2021
Semana Epidemiológica: 35
Área: Coordinación de Vigilancia Epidemiológica, UIES.

INFORME DIARIO DE MONITOREO DE MEDIOS*

*Vigilancia basada en eventos de interés epidemiológico mediante el monitoreo de medios abiertos de comunicación locales y nacionales.

Reporte de eventos:

Amenaza	Tema	Medio	Fecha	Resumen	Liga	Prioridad
Biológico	Covid-19	El sol de Cuernavaca	31 agosto 2021	Padres de familia de la Benemérita Escuela Secundaria Antonio Caso de Cuautla señalaron que este martes se informó que una alumna, que el día de ayer asistió a clases, dio positivo a la prueba de Covid-19 . Sin embargo, hay otros más en sospecha.	https://www.elsoldecuernavaca.com.mx/local/se-reporta-caso-de-covid-19-en-una-secundaria-de-cuautla-7156916.html	Bajo
Lluvias	Potencial de lluvias para Morelos	Diario de Morelos	01 septiembre 2021	Municipios como Axochiapan, Huitzilac, Jantetelco, Jojutla, Jonacatepec, Puente de Ixtla, Tepalcingo, Tepoztlán, Tlalnepantla, Tlaquiltenango, registrarán lluvias importantes, entre los 25.1 milímetros hasta los 50 mm, dijeron autoridades.	https://www.diariodemorelos.com/noticias/se-mantiene-potencial-de-lluvias-en-morelos	Bajo
Lluvias	Crecimiento de ríos en Morelos	Diario de Morelos	01 septiembre 2021	Lluvias en la zona alta del estado de Morelos provocaron escurrimientos a ríos y barrancas, lo que generó incremento en sus niveles, lo que alertó a autoridades locales de varios municipios.	https://www.diariodemorelos.com/noticias/ti-mas-precipitaciones-pluviales-elevan-nivel-de-r-os	Bajo
Lluvias	Atiende PC percances por lluvias	Diario de Morelos	01 septiembre 2021	Las autoridades recordaron a la población que la temporada de lluvias continuará, por lo que se exhortó a evitar cruzar puentes, pasos a desnivel, crecida de ríos y arroyos ya que estos puntos se tienen considerados como de riesgo durante precipitaciones pluviales.	https://www.diariodemorelos.com/noticias/atiende-proteccion-civil-13-emergencias-por-lluvias	Bajo
Lluvias	Percance no asociado a vacunación	Diario de Morelos	01 septiembre 2021	Respecto al percance automovilístico suscitado, en el que se vio envuelto un joven que acudió a la aplicación de la vacuna contra COVID-19; se informa que éste fue trasladado al hospital General de Cuernavaca "Dr. José G. Parres" para su revisión médica hospitalaria, en donde se determinó el buen estado de salud física y mental del paciente por lo que el evento suscitado no se atribuye a la vacuna o inmunización contra el COVID-19.	https://www.diariodemorelos.com/noticias/informan-autoridades-de-salud-que-desmayo-de-joven-no-fue-producto-de-la-vacuna-contra-covid	Bajo
Lluvias	Riesgo de inundación en Yauatepec	La Unión	01 septiembre 2021	Ante el incremento de los niveles del río Yauatepec, así como de sus barrancas, elementos de los cuerpos de emergencias se mantienen en alerta, ante el pronóstico de fuertes lluvias para las próximas horas, al tiempo que hicieron un llamado a la población a extremar medidas de prevención para evitar afectaciones por eventuales inundaciones.	https://launion.com.mx/morelos/cuautla/noticias/188492-en-alerta-por-riesgo-de-inundacion-en-yauatepec-por-lluvias.html	Bajo
Lluvias	Deslaves en Hueyapan	La Unión	01 septiembre 2021	Con la persistente lluvia que se ha registrado en las horas recientes, volvieron a registrarse desprendimientos de rocas y material de los taludes sobre la carretera Tetela del Volcán-Hueyapan, conocida como "La Espada", por lo que autoridades municipales dieron la voz de alerta a sus vecinos para extremar precauciones a fin de no exponerse a un accidente.	https://launion.com.mx/morelos/cuautla/noticias/188491-continuan-los-deslaves-en-la-carretera-la-espada.html	Bajo



<http://ssm.gob.mx>



Servicios de Salud Morelos



@MorelosSalud

Callejón Borda N°3 Col. Centro C.P. 62000
Teléfono (777) 312 62 31 / 314 33 36 ext. 222

**Calle Gómez Azcárate No. 205, Col. Lomas de la Selva
C.P. 62270, Cuernavaca, Morelos. Tel.: 777 102 25 56**



MORELOS
2018 - 2024

**SERVICIOS
DE SALUD**

Fecha: 01 de septiembre del 2021
Semana Epidemiológica: 35
Área: Coordinación de Vigilancia Epidemiológica, **UIES.**

Amenaza	Tema	Medio	Fecha	Resumen	Liga	Prioridad
Biológico	Desborde de río en Tlaltizapan	La Unión	01 septiembre 2021	Debido a las malas condiciones climáticas, dos tramos carreteros fueron cerrados a la circulación por cuatro horas en Tlaltizapán, confirmó la Dirección de Protección Civil. El pronóstico es que las lluvias continuarán, por lo que se llamó a la población a tomar precauciones.	https://launion.com.mx/morelos/zona-sur/noticias/188489-se-desbordan-rios-en-tlaltizapan-por-mal-tiempo.html	Bajo
Biológico	Afectaciones en Jiutepec y Yautepec por lluvias	Lo de Hoy	31 agosto 2021	Las lluvias de las últimas horas dejaron una serie de afectaciones en tramos carreteros de los municipios de Yautepec y Jiutepec .	https://morelos.lodeho.com.mx/2021/08/31/41663/lluvias-generan-afectaciones-en-jiutepec-y-yautepec	Bajo
Biológico	Cierre de escuela por Covid-19	El Regional del sur	31 agosto 2021	Se registró ya la primera escuela cerrada por covid-19; alumna de la de la Benemérita Escuela Secundaria "Antonio Caso" del municipio de Cuautla dio positivo al virus.	https://www.elregional.com.mx/se-cierra-primera-primaria-en-morelos-por-caso-de-covid	Bajo



<http://ssm.gob.mx>



Servicios de Salud Morelos



@MorelosSalud

Callejón Borda N°3 Col. Centro C.P. 62000
Teléfono (777) 312 62 31 / 314 33 36 ext. 222

**Calle Gómez Azcárate No. 205, Col. Lomas de la Selva
C.P. 62270, Cuernavaca, Morelos. Tel.: 777 102 25 56**



MORELOS
2018 - 2024

**SERVICIOS
DE SALUD**

Fecha: 01 de septiembre del 2021
Semana Epidemiológica: 35
Área: Coordinación de Vigilancia Epidemiológica, UIES.

INFORME DE RIESGOS METEOROLOGICOS

Fuente: Servicio Meteorológico Nacional de México, CONAGUA.

LA ONDA TROPICAL NÚMERO 26 Y CANALES DE BAJA PRESIÓN, ORIGINARÁN LLUVIAS MUY FUERTES EN EL OCCIDENTE, CENTRO Y SURESTE DE LA REPÚBLICA MEXICANA

Este día, **canales de baja presión** se mantendrán sobre la Sierra Madre Occidental y oriente del país e interaccionarán con inestabilidad atmosférica superior, produciendo lluvias muy fuertes con descargas eléctricas en los estados del noroeste, occidente, centro y oriente del territorio nacional. Por otra parte, la **onda tropical Núm. 26** recorrerá el sur de la República Mexicana y en interacción con un **canal de baja presión** sobre el sureste de México, incrementarán la probabilidad de chubascos y lluvias fuertes a puntuales muy fuertes en dichas regiones. También, se mantendrá el ambiente caluroso a muy caluroso sobre entidades del noroeste, norte y noreste del país, así como en la Península de Yucatán.

Para información de los ciclones tropicales y las bajas presiones con probabilidad para desarrollo ciclónico en el Océano Atlántico, consultar los avisos del Servicio Meteorológico Nacional, a través de:

<https://smn.conagua.gob.mx/es/pronosticos/avisos/aviso-de-ciclón-tropical-en-el-oceano-atlantico>

Posible caída de granizo: Sonora, Chihuahua, Durango, Sinaloa, Zacatecas, San Luis Potosí, Aguascalientes, Nayarit, Jalisco, Michoacán, Colima, Guanajuato, Hidalgo, Tlaxcala, **Morelos**, Estado de México, Ciudad de México, Querétaro, Puebla, Guerrero y Veracruz.

Las lluvias podrían acompañarse de descargas eléctricas, vientos fuertes, caída de granizo y podrían generar deslaves e inundaciones.

Pronostico de Precipitación:


Intervalos de chubascos con lluvias puntuales fuertes (25 a 50 mm): Durango, Sinaloa, Zacatecas, San Luis Potosí, Aguascalientes, Nayarit, Colima, Ciudad de México, Hidalgo, Tlaxcala y **Morelos**.

Pronostico de Temperaturas Máximas:

Temperaturas mínimas de 0 a 5°C y posibles heladas: zonas montañosas de Durango y el Estado de México

Pronostico en región Mesa Central:

Cielo nublado durante el día; por la mañana bancos de niebla en zonas altas de la región y por la tarde, probabilidad de lluvias puntuales muy fuertes en Guanajuato, Querétaro y Puebla, así como fuertes en Hidalgo, Tlaxcala y **Morelos, todas con descargas eléctricas y probable caída de granizo.** Ambiente fresco durante la mañana y cálido por la tarde. **Viento de dirección variable de 15 a 30 km/h con rachas de hasta 40 km/h.**



<http://ssm.gob.mx>



Servicios de Salud Morelos



@MorelosSalud

Callejón Borda N°3 Col. Centro C.P. 62000
Teléfono (777) 312 62 31 / 314 33 36 ext. 222

**Calle Gómez Azcárate No. 205, Col. Lomas de la Selva
C.P. 62270, Cuernavaca, Morelos. Tel.: 777 102 25 56**



MORELOS
2018 - 2024

**SERVICIOS
DE SALUD**

Fecha: 01 de septiembre del 2021
Semana Epidemiológica: 35
Área: Coordinación de Vigilancia Epidemiológica, UIES.

INFORME DE MONITOREO VOLCÁNICO Y SISMOLÓGICO

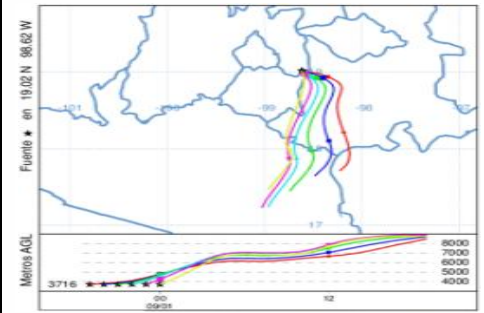
Fuente: Servicio Sismológico Nacional, UNAM. / Centro nacional de Prevención de Desastres (CENAPRED)-SEGOB, SENEAM-SCT y NOAA.

En las últimas 24 horas, mediante los sistemas de monitoreo del **volcán Popocatepetl** se identificaron **35 exhalaciones acompañadas de vapor de agua y gases volcánicos**. Durante la mayor parte del tiempo no se tuvo visibilidad por nubosidad. Adicionalmente, a las 03:04 h se registró **un sismo vulcanotectónico de magnitud calculada de 1.5**. Así mismo, se registraron **396 minutos de tremor de baja amplitud**. Al momento de este reporte no se tiene visibilidad hacia el volcán por condiciones meteorológicas adversas en la zona. No obstante, en horas previas se observó la emisión continua de vapor y gas, predominantemente con dirección este-noreste.

NIVEL DE ALERTA	SEMAFORO	AMARILLO-FASE 2	RECOMENDACIONES PARA LA FASE AMARILLO FASE 2
	Incremento de actividad:		
	<ul style="list-style-type: none"> Pluma de vapor de agua y gas Ligera caída de ceniza en áreas cercanas Caída de fragmentos incandescentes Crecimiento y destrucción de domos de lava Posibilidad de flujos piroclásticos por explosiones Flujos de lodo o escombros de corto alcance 		<ol style="list-style-type: none"> Continuar con el radio de seguridad de 12 km, por lo que la permanencia en esa área no está permitida. Controlar el tránsito entre Santiago Xalitzintla y San Pedro Nexapa, vía Paso de Cortés. A las autoridades de Protección Civil, mantener sus procedimientos preventivos, de acuerdo con sus planes operativos. A la población se le recomienda elevar la atención a los avisos de las autoridades de su localidad y se exhorta a no acercarse al volcán, y mucho menos al cráter. Mantenerse fuera de cañadas ante posibles flujos de lodo, principalmente en temporada de lluvias.

PRONOSTICO DE CAIDA DE CENIZA

En caso de una exhalación de ceniza volcánica, **el pronóstico de trayectoria hacia el sureste y sur**, (simulando exhalación cada hora en las próximas 6 horas) a su paso por la zona oeste, centro-sur y suroeste del estado de Puebla y **sureste del estado de Morelos**, para las primeras 12 horas de pronóstico (14:00 a las 02:00 hora local). Posteriormente para las últimas 12 horas de pronóstico, (02:00 a las 09:00 hora local del día siguiente), las trayectorias continuarán sobre la zona centro-sur, sur u suroeste del estado de Puebla; zona este y sureste del estado de Guerrero y zona noroeste del estado de Oaxaca.



SISMOS	REPORTE DE DAÑOS A LA POBLACION	
	<p>Se registró sismo de magnitud de 3.1 grados Richter, a las 04:20:24 hrs con localización del epicentro a 13 km al sur de Pinotepa Nacional, Oaxaca.</p> <p>NO PERCIBIDO EN EL ESTADO DE MORELOS.</p>	
PROTECCIÓN CIVIL	Sin reporte de daños a la población ni a la infraestructura en salud.	

<http://ssm.gob.mx>

Servicios de Salud Morelos

@MorelosSalud

Callejón Borda N°3 Col. Centro C.P. 62000
Teléfono (777) 312 62 31 / 314 33 36 ext. 222

**Calle Gómez Azcárate No. 205, Col. Lomas de la Selva
C.P. 62270, Cuernavaca, Morelos. Tel.: 777 102 25 56**



MORELOS
2018 - 2024

**SERVICIOS
DE SALUD**

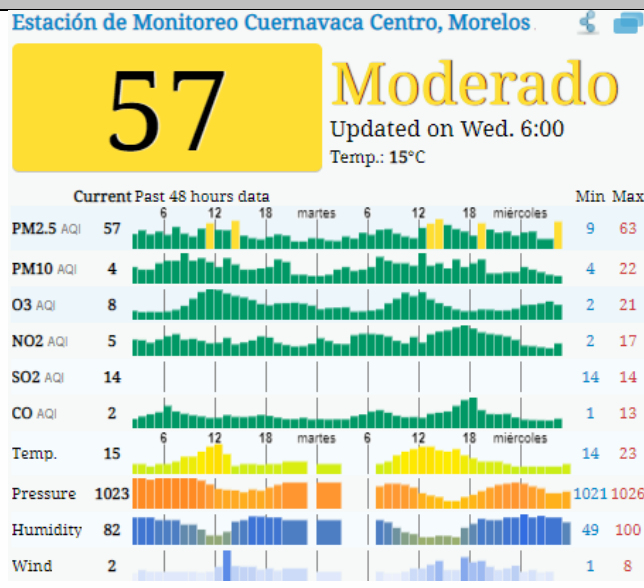
Fecha: 01 de septiembre del 2021
Semana Epidemiológica: 35
Área: Coordinación de Vigilancia Epidemiológica, UIES.

INFORME DE TEMPERATURAS Y CALIDAD DEL AIRE

Fuente: Comisión Estatal de Agua (CEAGUA)

ICA	CALIDAD DEL AIRE	RECOMENDACIONES A LA POBLACIÓN
0-50	Buena	No se anticipan impactos a la salud cuando la calidad del aire se encuentra en este intervalo.
51-100	Moderada	Las personas extraordinariamente sensitivas deben considerar limitación de los esfuerzos físicos excesivos y prolongados al aire.
101-150	Dañina a la salud de los grupos sensitivos	Los niños adultos activos, y personas con enfermedades respiratorias tales como el asma, deben evitar los esfuerzos físicos excesivos y prolongados al aire.
151-200	Dañina a la salud	Los niños adultos activos, y personas con enfermedades respiratorias tales como el asma, deben evitar los esfuerzos físicos excesivos y prolongados al aire libre; las demás personas, especialmente los niños, deben limitar los esfuerzos excesivos y prolongados al aire libre.
201-300	Muy dañina a la salud	Los niños adultos activos, y personas con enfermedades respiratorias tales como el asma, deben evitar todos los esfuerzos excesivos al aire libre; las demás personas, especialmente los niños, deben limitar los esfuerzos físicos excesivos al aire libre.
300+	Arriesgado	

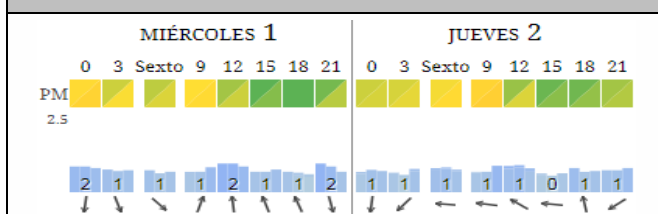
CALIDAD DEL AIRE CUERNAVACA, MORELOS.



PRONOSTICO DE TEMPERATURAS POR MUNICIPIO

Municipio	Máx	Mín	Municipio	Máx	Mín
Amacuzac	28°	16°	Puente de Ixtla	31°	18°
Axochiapan	29°	19°	Temixco	28°	17°
Ayala	28°	18°	Tepalcingo	28°	18°
Cuautla	28°	16°	Tepoztlán	30°	16°
Cuernavaca	25°	15°	Tlaltizapan	28°	19°
Huitzilac	18°	9°	Tlaquiltenango	33°	18°
Jiutepec	28°	16°	Zacatepec	26°	20°
Jojutla	30°	20°	Zacualpan de Amilpas	24°	13°

PRONOSTICO DE LA CALIDAD DEL AIRE



TEMPERATURAS MAXIMAS Y MINIMAS, ÚLTIMAS 24 HRS

Mínimas	Máximas
Huitzilac 18° / 9°	33° / 18° Tlaquiltenango
Tetela del Volcán 18° / 12°	31° / 18° Puente de Ixtla
Ocuituco 22° / 13°	30° / 20° Jojutla
Totolapan 22° / 13°	29° / 19° Axochiapan

<http://ssm.gob.mx>

Servicios de Salud Morelos

@MorelosSalud

Callejón Borda N°3 Col. Centro C.P. 62000
Teléfono (777) 312 62 31 / 314 33 36 ext. 222

Calle Gómez Azcárate No. 205, Col. Lomas de la Selva
C.P. 62270, Cuernavaca, Morelos. Tel.: 777 102 25 56



MORELOS
2018 - 2024

**SERVICIOS
DE SALUD**

Fecha: 01 de septiembre del 2021
Semana Epidemiológica: 35
Área: Coordinación de Vigilancia Epidemiológica, UIES.

INFORME DE MONITOREO EPIDEMIOLÓGICO

Fuente: Jurisdicciones Sanitarias del estado de Morelos.

JURISDICCION SANITARIA I:

- SIN EVENTOS EXTRAORDINARIOS.

JURISDICCION SANITARIA II:

- SIN EVENTOS EXTRAORDINARIOS.

JURISDICCION SANITARIA III:

- SIN EVENTOS EXTRAORDINARIOS.

LOCALIDADES CON LLUVIAS MÁXIMAS REGISTRADAS EN LAS ÚLTIMAS 24 HORAS.

Durante la noche de ayer y madrugada del día de hoy se presentaron fuertes (25.1 – 50.0 mm) en distintas partes del estado, con lugar de lluvia máxima en Tepoztlan, acompañadas de actividad eléctrica y vientos de 15-30 km/hr.

Se presentaron encharcamientos en diversas partes del estado como Cuautla, Cuernavaca, Atlatlahucan, Yautepec, Jiutepec, así como caída de ramas de árboles y crecimiento de ríos y canales de riesgo sin presentar escala crítica, se presentaron encharcamientos en la localidad de Acolapa en el municipio de Tepoztlan, la Jurisdicción Sanitaria se encuentra en actividades de Inteligencia Epidemiológica que se informarán posteriormente.

Hasta el momento de este informe no se cuenta con ningún reporte de afectaciones de consideración en materia de Salud.

Fuente: Coordinación de Urgencias Epidemiológicas y Desastres.



<http://ssm.gob.mx>



Servicios de Salud Morelos



@MorelosSalud

Callejón Borda N°3 Col. Centro C.P. 62000
Teléfono (777) 312 62 31 / 314 33 36 ext. 222

**Calle Gómez Azcárate No. 205, Col. Lomas de la Selva
C.P. 62270, Cuernavaca, Morelos. Tel.: 777 102 25 56**