



MORELOS
2018 - 2024

**SERVICIOS
DE SALUD**

Fecha: 11 de septiembre del 2021
Semana Epidemiológica: 36
Área: Coordinación de Vigilancia Epidemiológica, **UIES.**

INFORME DIARIO DE MONITOREO DE MEDIOS*

*Vigilancia basada en eventos de interés epidemiológico mediante el monitoreo de medios abiertos de comunicación locales y nacionales.

Reporte de eventos:

Amenaza	Tema	Medio	Fecha	Resumen	Liga	Prioridad
Biológico	Casos Covid-19 en escuelas	El sol de Cuernavaca	11 septiembre 2021	Cada día en el estado se han registrado en promedio más de cuatro casos de estudiantes y docentes de educación básica y media superior sospechosos de Covid-19 tras darse el regreso a la modalidad presencial, informó el secretario de Salud, Marco Antonio Cantú Cuevas; tres de ellos diariamente han sido confirmados al virus.	https://www.elsoldecuernavaca.com.mx/local/contagios-en-las-escuelas-van-en-aumento-7200715.html	Bajo
Biológico	Mortalidad Covid-19	El sol de Cuernavaca	10 septiembre 2021	La Secretaría de Salud del gobierno del estado confirmó 110 nuevas muertes causadas por la enfermedad se la covid-19 en Morelos, según el reporte presentado la tarde de este viernes como parte de la actualización diaria del panorama epidemiológico en el estado.	https://www.elsoldecuernavaca.com.mx/local/morelos-tuvo-mas-de-100-muertes-en-una-semana-por-covid-19-7200404.html	Bajo
Biológico	Casos de alumnos con Covid-19	El sol de Cuernavaca	10 septiembre 2021	El secretario de Salud Marco Antonio Cantú Cuevas dio a conocer que son 15 casos de alumnos de nivel básico y medio superior que han sido confirmados positivos a Covid-19, además de 15 docentes.	https://www.elsoldecuernavaca.com.mx/local/secretario-de-salud-confirma-15-casos-de-alumnos-con-covid-19-en-morelos-7197429.html	Bajo
Biológico	Alto riesgo de contagio en personas no vacunadas	Diario de Morelos	10 septiembre 2021	Las personas no vacunadas son de alto riesgo, en quienes se desarrollan y mutan las nuevas cepas, además, al enfermarse su estado de salud se agrava, aseguró José Miguel Ángel Van-Dick Puga, coordinador estatal del Plan Nacional de Vacunación.	https://www.diariodemorelos.com/noticias/avierten-las-personas-no-vacunadas-contracovid-son-de-alto-riesgo	Bajo
Clima	Pronostico de condiciones climáticas	La Unión	10 septiembre 2021	La presencia de sistemas tropicales tanto en el Pacífico, como en el Atlántico, generarán condiciones de fuerte inestabilidad, principalmente en estados del sur y sureste de la República Mexicana, además del noroeste de la misma, mientras que en el resto del territorio nacional, las condiciones serán relativamente estables.	https://launion.com.mx/morelos/sociedad/noticias/189141-se-pronostican-condiciones-climaticas-estables-para-este-fin-de-semana-ceagua.html	Bajo
Infraestructura en salud	Saqueos en unidades de salud	La Unión	10 septiembre 2021	El cinco por ciento de los centros de salud ha sido saqueados y vandalizados. Aunque se han perdido insumos, equipos y materiales, no se ha suspendido nunca el servicio, gracias al apoyo del personal, aseguró el director de los Servicios de Salud de Morelos (SSM), Héctor Barón Olivares, quien indicó que se han registrado actos delictivos en varias unidades de atención primaria de diferentes municipios y colonias, como la Barona y Chamilpa en Cuernavaca, así como en Jiutepec en Progreso o en La Joya de Yauatepec, entre otros lugares.	https://launion.com.mx/morelos/sociedad/noticias/189137-saqueados-alrededor-de-diez-centros-de-salud.html	Bajo



<http://ssm.gob.mx>



Servicios de Salud Morelos



@MorelosSalud

Callejón Borda N°3 Col. Centro C.P. 62000
Teléfono (777) 312 62 31 / 314 33 36 ext. 222

**Calle Gómez Azcárate No. 205, Col. Lomas de la Selva
C.P. 62270, Cuernavaca, Morelos. Tel.: 777 102 25 56**



MORELOS
2018 - 2024

**SERVICIOS
DE SALUD**

Fecha: 11 de septiembre del 2021
Semana Epidemiológica: 36
Área: Coordinación de Vigilancia Epidemiológica, UIES.

INFORME DE RIESGOS METEOROLOGICOS

Fuente: Servicio Meteorológico Nacional de México, CONAGUA.

LLUVIAS PUNTUALES TORRENCIALES EN OAXACA Y VERACRUZ, ORIGINADAS POR LA ONDA TROPICAL 29 Y UNA ZONA DE BAJA PRESIÓN CON POTENCIAL CICLÓNICO

Este día, una **zona de baja presión con probabilidad de desarrollo ciclónico** asociada con la **onda tropical Núm. 29** se localizará sobre el Golfo de Tehuantepec; una segunda **zona de baja presión con potencial ciclónico** se desplazará hacia el suroeste del Golfo de México e interaccionará con un **canal de baja presión** en esa región; dichos sistemas originarán lluvias puntuales torrenciales en Veracruz y Oaxaca, lluvias fuertes a intensas sobre el noreste, oriente, sur y sureste del país, así como en la Península de Yucatán, las cuales podrían generar *incremento en los niveles de ríos y arroyos, deslaves e inundaciones*. Prevalecerá ambiente muy caluroso en el noroeste y noreste del territorio nacional con temperaturas superiores a 40°C en Baja California y Sonora. Finalmente, "**Olaf**" se desplazará hacia el oeste, alejándose y dejando de afectar a México.

Para más información de los remanentes de "Olaf" y de la zona de baja presión con probabilidad de desarrollo ciclónico en el Océano Pacífico, así como del huracán "Larry" y de las zonas de baja presión con potencial ciclónico en el Océano Atlántico, consultar los avisos del Servicio Meteorológico Nacional a través de:

<https://smn.conagua.gob.mx/es/pronosticos/avisos/aviso-de-ciclón-tropical-en-el-oceano-pacifico>

Las lluvias podrían acompañarse de descargas eléctricas, vientos fuertes, caída de granizo y podrían generar deslaves e inundaciones.

Pronostico de Precipitación:

Intervalos de chubascos (5 a 25 mm): Baja California Sur, Nuevo León, Jalisco, Colima, Michoacán, Hidalgo, Estado de México, Ciudad de México, **Morelos** y Tlaxcala.

Pronostico de Temperaturas Máximas:

Temperaturas mínimas de 0 a 5°C y posibles heladas: zonas montañosas de Chihuahua, Durango, Zacatecas, Jalisco, Michoacán, Guanajuato, Estado de México, Ciudad de México, Tlaxcala, Puebla e Hidalgo.

Pronostico en región Mesa Central:

Cielo medio nublado a nublado. Ambiente fresco con bancos de niebla dispersos por la mañana y temperaturas frías en zonas montañosas de Tlaxcala, Puebla e Hidalgo, así como **ambiente cálido por la tarde con probabilidad de lluvias** puntuales intensas en Puebla; **intervalos de chubascos** en Hidalgo, **Morelos** y Tlaxcala, además de lluvias aisladas en Guanajuato y Querétaro, todas **con descargas eléctricas. Viento del noreste de 15 a 30 km/h** en la región con rachas de hasta 45 km/h en zonas de tormenta.



<http://ssm.gob.mx>



Servicios de Salud Morelos



@MorelosSalud

Callejón Borda N°3 Col. Centro C.P. 62000
Teléfono (777) 312 62 31 / 314 33 36 ext. 222

**Calle Gómez Azcárate No. 205, Col. Lomas de la Selva
C.P. 62270, Cuernavaca, Morelos. Tel.: 777 102 25 56**



MORELOS
2018 - 2024

**SERVICIOS
DE SALUD**

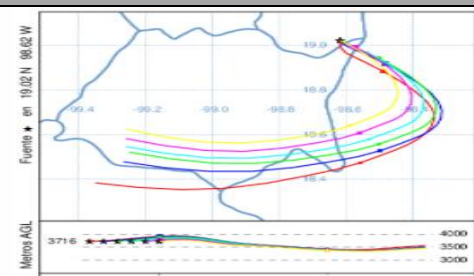
Fecha: 11 de septiembre del 2021
Semana Epidemiológica: 36
Área: Coordinación de Vigilancia Epidemiológica, UIES.

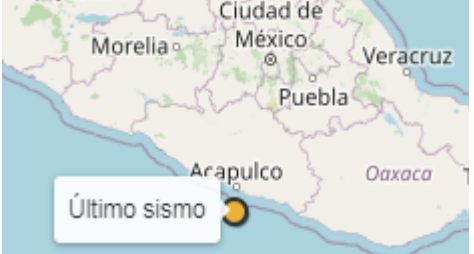
INFORME DE MONITOREO VOLCÁNICO Y SISMOLÓGICO

Fuente: Servicio Sismológico Nacional, UNAM. / Centro nacional de Prevención de Desastres (CENAPRED)-SEGOB, SENEAM-SCT y NOAA.

En las últimas 24 horas, mediante los sistemas de monitoreo del **volcán Popocatepetl se identificaron 130 exhalaciones acompañadas de vapor de agua, gases volcánicos y bajo contenido de ceniza**. Adicionalmente se identificaron **769 minutos de tremor de baja amplitud**, así como una explosión: registrada hoy a las 05:19 h. Desde hoy por la mañana y al momento de este reporte se ha observado al cráter con ligera emisión de vapor de agua, gas y ligeras cantidades de ceniza en dirección sur-oeste.

	SEMAFORO	AMARILLO-FASE 2	RECOMENDACIONES PARA LA FASE AMARILLO FASE 2
NIVEL DE ALERTA	Incremento de actividad:		
	<ul style="list-style-type: none"> Pluma de vapor de agua y gas Ligera caída de ceniza en áreas cercanas Caída de fragmentos incandescentes Crecimiento y destrucción de domos de lava Posibilidad de flujos piroclásticos por explosiones Flujos de lodo o escombros de corto alcance 		<ol style="list-style-type: none"> 1. Continuar con el radio de seguridad de 12 km, por lo que la permanencia en esa área no está permitida. 2. Controlar el tránsito entre Santiago Xalitzintla y San Pedro Nexapa, vía Paso de Cortés. 3. A las autoridades de Protección Civil, mantener sus procedimientos preventivos, de acuerdo con sus planes operativos. 4. A la población se le recomienda elevar la atención a los avisos de las autoridades de su localidad y se exhorta a no acercarse al volcán, y mucho menos al cráter. 5. Mantenerse fuera de cañadas ante posibles flujos de lodo, principalmente en temporada de lluvias.

PRONOSTICO DE CAIDA DE CENIZA	
<p>En caso de una exhalación de ceniza volcánica, el pronóstico de trayectoria hacia el sureste, cambiando al sur-suroeste, (simulando exhalación cada hora en las próximas 6 horas) a su paso por la zona oeste y oeste-suroeste del estado de Puebla, para las primeras 12 horas de pronóstico (14:00 a las 02:00 hora local). Posteriormente para las últimas 12 horas de pronóstico, (02:00 a las 14:00 hora local del día siguiente), las trayectorias continuarán sobre la zona oeste-suroeste y oeste del estado de Puebla; zona sureste, sur y suroeste del estado de Morelos y zona norte del estado de Guerrero.</p>	

SISMOS	<p>Se registró sismo de magnitud de 4.3 grados Richter, a las 07:01:41 hrs con localización del epicentro a 51 km al sur de Acapulco, Guerrero.</p> <p style="background-color: #ffff00; text-align: center;">NO PERCIBIDO EN EL ESTADO DE MORELOS.</p>	
---------------	---	---

REPORTE DE DAÑOS A LA POBLACION	
PROTECCIÓN CIVIL	Sin reporte de daños a la población ni a la infraestructura en salud.



<http://ssm.gob.mx>



Servicios de Salud Morelos



@MorelosSalud

Callejón Borda N°3 Col. Centro C.P. 62000
Teléfono (777) 312 62 31 / 314 33 36 ext. 222

**Calle Gómez Azcárate No. 205, Col. Lomas de la Selva
C.P. 62270, Cuernavaca, Morelos. Tel.: 777 102 25 56**



MORELOS
2018 - 2024

**SERVICIOS
DE SALUD**

Fecha: 11 de septiembre del 2021
Semana Epidemiológica: 36
Área: Coordinación de Vigilancia Epidemiológica, UIES.

INFORME DE TEMPERATURAS Y CALIDAD DEL AIRE

Fuente: Comisión Estatal de Agua (CEAGUA)

ICA	CALIDAD DEL AIRE	RECOMENDACIONES A LA POBLACIÓN
0-50	Buena	No se anticipan impactos a la salud cuando la calidad del aire se encuentra en este intervalo.
51-100	Moderada	Las personas extraordinariamente sensitivas deben considerar limitación de los esfuerzos físicos excesivos y prolongados al aire.
101-150	Dañina a la salud de los grupos sensitivos	Los niños adultos activos, y personas con enfermedades respiratorias tales como el asma, deben evitar los esfuerzos físicos excesivos y prolongados al aire.
151-200	Dañina a la salud	Los niños adultos activos, y personas con enfermedades respiratorias tales como el asma, deben evitar los esfuerzos físicos excesivos y prolongados al aire libre; las demás personas, especialmente los niños, deben limitar los esfuerzos excesivos y prolongados al aire libre.
201-300	Muy dañina a la salud	Los niños adultos activos, y personas con enfermedades respiratorias tales como el asma, deben evitar todos los esfuerzos excesivos al aire libre; las demás personas, especialmente los niños, deben limitar los esfuerzos físicos excesivos al aire libre.
300+	Arriesgado	

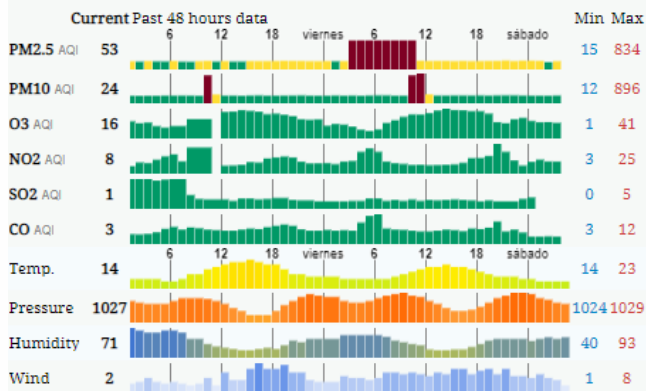
CALIDAD DEL AIRE CUERNAVACA, MORELOS.

Estación de Monitoreo Cuernavaca Centro, Morelos

53

Moderado

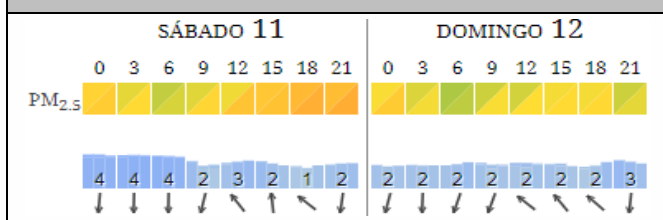
Updated on Saturday 5:00
Temp.: 14°C



PRONOSTICO DE TEMPERATURAS POR MUNICIPIO

Municipio	Máx	Mín	Municipio	Máx	Mín
Amacuzac	30°	17°	Puente de Ixtla	32°	18°
Axochiapan	30°	18°	Temixco	28°	16°
Ayala	29°	17°	Tepalcingo	28°	18°
Cuautla	26°	14°	Tepoztlán	26°	15°
Cuernavaca	26°	14°	Tlaltizapan	30°	18°
Huitzilac	18°	9°	Tlaquiltenango	34°	18°
Jiutepec	29°	15°	Zacatepec	30°	19°
Jojutla	31°	20°	Zacualpan de Amilpas	23°	13°

PRONOSTICO DE LA CALIDAD DEL AIRE



TEMPERATURAS MAXIMAS Y MINIMAS, ÚLTIMAS 24 HRS

Mínimas	Máximas
Huitzilac 18° / 9°	34° / 18° Tlaquiltenango
Tetela del Volcán 21° / 12°	32° / 18° Puente de Ixtla
Ocuituco 23° / 13°	31° / 20° Jojutla
Totolapan 23° / 13°	30° / 19° Axochiapan



<http://ssm.gob.mx>



Servicios de Salud Morelos



@MorelosSalud

Callejón Borda N°3 Col. Centro C.P. 62000
Teléfono (777) 312 62 31 / 314 33 36 ext. 222

Calle Gómez Azcárate No. 205, Col. Lomas de la Selva
C.P. 62270, Cuernavaca, Morelos. Tel.: 777 102 25 56



MORELOS
2018 - 2024

**SERVICIOS
DE SALUD**

Fecha: 11 de septiembre del 2021
Semana Epidemiológica: 36
Área: Coordinación de Vigilancia Epidemiológica, **UIES.**

INFORME DE MONITOREO EPIDEMIOLÓGICO

Fuente: Jurisdicciones Sanitarias del estado de Morelos.

JURISDICCION SANITARIA I:

- SIN EVENTOS EXTRAORDINARIOS.

JURISDICCION SANITARIA II:

- SIN EVENTOS EXTRAORDINARIOS.

JURISDICCION SANITARIA III:

- SIN EVENTOS EXTRAORDINARIOS.

LOCALIDADES CON LLUVIAS MÁXIMAS REGISTRADAS EN LAS ÚLTIMAS 24 HORAS.

Durante la noche de ayer y madrugada del día de hoy se registraron lluvias moderadas en el estado (5.1-25.0 mm) acompañadas de actividad eléctrica. Lugar de máxima lluvia El Peñon (Tepalcingo).

Hasta el momento de este informe no se cuenta con ningún reporte de afectaciones de consideración en materia de Salud.

Fuente: Coordinación de Urgencias Epidemiológicas y Desastres.



<http://ssm.gob.mx>



Servicios de Salud Morelos



@MorelosSalud

Callejón Borda N°3 Col. Centro C.P. 62000
Teléfono (777) 312 62 31 / 314 33 36 ext. 222

**Calle Gómez Azcárate No. 205, Col. Lomas de la Selva
C.P. 62270, Cuernavaca, Morelos. Tel.: 777 102 25 56**