



MORELOS
2018 - 2024

**SERVICIOS
DE SALUD**

Fecha: 12 de agosto del 2021
Semana Epidemiológica: 37
Área: Coordinación de Vigilancia Epidemiológica, **UIES.**

INFORME DIARIO DE MONITOREO DE MEDIOS*

*Vigilancia basada en eventos de interés epidemiológico mediante el monitoreo de medios abiertos de comunicación locales y nacionales.

Reporte de eventos:

Amenaza	Tema	Medio	Fecha	Resumen	Liga	Prioridad
Biológico	Suspensión de clases por Covid-19	El sol de Cuernavaca	12 septiembre 2021	Padres de familia informaron que durante este viernes se les dio a conocer que en dicho plantel educativo había ya un caso positivo de Covid, por lo que se convocó a una sesión del consejo de salud, en donde se determinó la suspensión de clases de manera presencial.	https://www.elsoldecuernavaca.com.mx/local/suspenden-clases-en-escuela-de-ayala-por-caso-de-covid-19-7201894.html	Bajo
Biológico	Prevención de Covid-19	Diario de Morelos	12 septiembre 2021	Los titulares de la Subsecretaría de Salud y Bienestar Social y Valores del municipio capacitaron a los enlaces COVID con la finalidad de reforzar la labor de estos para vigilar la implementación de las medidas sanitarias en las oficinas del ayuntamiento.	https://www.diariodemorelos.com/noticias/capacitan-en-ayuntamiento-para-prevenir-brote-de-covid	Bajo
Volcánico	Explosión volcánica	Diario de Morelos	12 septiembre 2021	De acuerdo al Centro Nacional de Prevención de Desastres (Cenapred), el volcán Popocatepetl, ubicado en los límites de Puebla y Morelos, ha presentado dos explosiones, la primera a la 01:34 de la mañana y luego a las 12:22 de la tarde , lo que ha provocado caída de material incandescente y columnas de gases de hasta 2 mil metros de altura.	https://www.diariodemorelos.com/noticias/popocatepetl-sorprende-con-explosion-durante-la-madrugada	Bajo
Biológico	Amparos para recibir vacuna Covid-19	Diario de Morelos	11 septiembre 2021	El secretario de Salud Marco Antonio Cantú Cuevas, informó que han recibido 20 amparos para solicitar la aplicación de la vacuna contra COVID-19 a menores de edad.	https://www.diariodemorelos.com/noticias/confirman-salud-20-amparos-para-vacunar-contra-covid-menores-de-edad-imss-y-bienestar-26	Bajo
Lluvias	Deslave en Tetela del Volcán	Diario de Morelos	12 septiembre 2021	Una intensa movilización de unidades de Protección Civil del estado de Morelos y Puebla se registró la madrugada de este viernes, luego de que se registrara el deslave del cerro a un costado de la carretera Tetela del Volcán-Alpanocan.	https://www.diariodemorelos.com/noticias/deslave-en-carretera-alpanocan-tetela-del-volcan	Bajo
Biológico	Casos acumulados Covid-19	La Unión	11 septiembre 2021	La Secretaría de Salud informó este sábado en un comunicado que a la fecha en Morelos se han estudiado 200 mil 732 personas, de las cuales se han confirmado 44 mil 667 con coronavirus covid-19; mil 77 están activas y se han registrado cuatro mil 318 defunciones.	https://launion.com.mx/morelos/avances/noticias/189180-en-morelos-44-667-casos-confirmados-acumulados-de-covid-19-y-4-318-decesos.html	Bajo



<http://ssm.gob.mx>



Servicios de Salud Morelos



@MorelosSalud

Callejón Borda N°3 Col. Centro C.P. 62000
Teléfono (777) 312 62 31 / 314 33 36 ext. 222

**Calle Gómez Azcárate No. 205, Col. Lomas de la Selva
C.P. 62270, Cuernavaca, Morelos. Tel.: 777 102 25 56**



MORELOS
2018 - 2024

**SERVICIOS
DE SALUD**

Fecha: 12 de agosto del 2021
Semana Epidemiológica: 37
Área: Coordinación de Vigilancia Epidemiológica, UIES.

INFORME DE RIESGOS METEOROLOGICOS

Fuente: Servicio Meteorológico Nacional de México, CONAGUA.

LLUVIAS TORRENCIALES EN TAMAULIPAS, GUERRERO Y OAXACA E INTENSAS EN VERACRUZ Y CHIAPAS, QUE PODRÁN GENERAR DESLAVES E INUNDACIONES, DEBIDO A DOS ZONAS DE BAJA PRESIÓN CON POTENCIAL CICLÓNICO Y A LA ONDA TROPICAL NÚM. 29

Para hoy, una **zona de baja presión con potencial para desarrollo ciclónico o posible ciclón tropical** en el Golfo de México, se ubicará frente a la costa norte de Veracruz, y otra en el Océano Pacífico se localizará al sur de la costa de Guerrero, asociada con la **onda tropical Núm. 29** que recorrerá el centro y sur del país. La interacción de dichos sistemas mantendrá lluvias fuertes en el oriente y centro del país, incluido el Valle de México, con lluvias intensas en Veracruz y Chiapas y puntuales torrenciales en zonas de Tamaulipas, Guerrero, Oaxaca, que podrán generar incremento en los niveles de ríos y arroyos, deslaves e inundaciones. Asimismo, se prevén vientos fuertes a muy fuertes y oleaje elevado en las costas de Tamaulipas, Veracruz, Oaxaca y Guerrero. Por otra parte, un **canal de baja presión** a lo largo de la Sierra Madre Occidental, ocasionará chubascos y lluvias puntuales fuertes acompañadas de descargas eléctricas en el occidente de la República Mexicana. Finalmente, prevalecerá el ambiente caluroso sobre entidades del noroeste y noreste del territorio nacional, así como en la Península de Yucatán, con temperaturas muy calurosas en el noreste de Baja California y noroeste de Sonora.

Para más información de la zona de baja presión con probabilidad de desarrollo ciclónico en el Océano Pacífico, así como de las zonas de baja presión con potencial ciclónico en el Océano Atlántico, consultar los avisos del Servicio Meteorológico Nacional a través de:

<https://smn.conagua.gob.mx/es/pronosticos/avisos/aviso-de-ciclón-tropical-en-el-oceano-pacifico>

Las lluvias podrían acompañarse de descargas eléctricas, vientos fuertes, caída de granizo y podrían generar deslaves e inundaciones.

Pronostico de Precipitación:

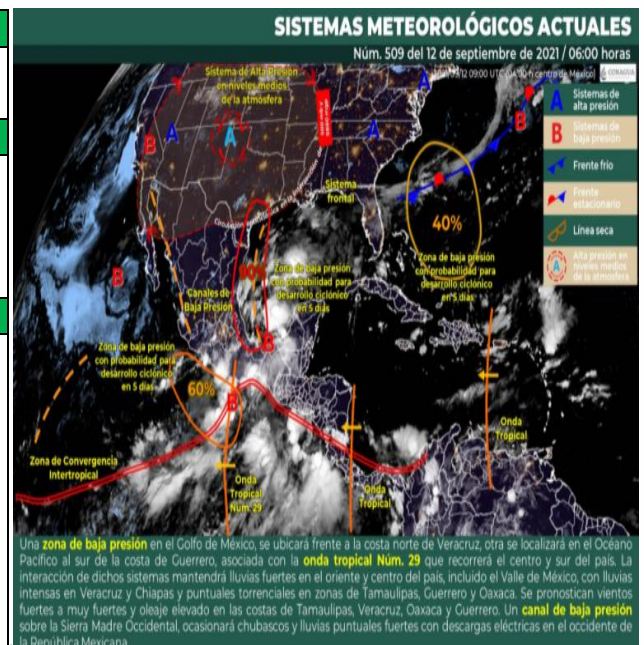
Lluvias fuertes con lluvias puntuales muy fuertes (50 a 75 mm): **Morelos**, Puebla y Tabasco.

Pronostico de Temperaturas Máximas:

Temperaturas mínimas de 0 a 5°C y posibles heladas: zonas montañosas de Chihuahua, Durango, Zacatecas, Jalisco, Michoacán, Guanajuato, Tlaxcala, Puebla, Hidalgo, Estado de México y Ciudad de México.

Pronostico en región Mesa Central:

Cielo nublado la mayor parte del día. Ambiente fresco con bancos de niebla dispersos por la mañana y temperaturas frías en zonas montañosas de Tlaxcala, Puebla e Hidalgo, así como **ambiente cálido por la tarde con probabilidad de lluvias muy fuertes en Morelos** y con caída de granizo en zonas de Puebla; lluvias fuertes en Hidalgo y Tlaxcala; e intervalos de chubascos en Guanajuato y Querétaro, todas con descargas eléctricas. **Viento del noreste de 15 a 30 km/h en la región**, con rachas de hasta 45 km/h en zonas de tormenta.



Una **zona de baja presión** en el Golfo de México, se ubicará frente a la costa norte de Veracruz, otra se localizará en el Océano Pacífico al sur de la costa de Guerrero, asociada con la **onda tropical Núm. 29** que recorrerá el centro y sur del país. La interacción de dichos sistemas mantendrá lluvias fuertes en el oriente y centro del país, incluido el Valle de México, con lluvias intensas en Veracruz y Chiapas y puntuales torrenciales en zonas de Tamaulipas, Guerrero y Oaxaca. Se pronostican vientos fuertes a muy fuertes y oleaje elevado en las costas de Tamaulipas, Veracruz, Oaxaca y Guerrero. Un **canal de baja presión** sobre la Sierra Madre Occidental, ocasionará chubascos y lluvias puntuales fuertes con descargas eléctricas en el occidente de la República Mexicana.



<http://ssm.gob.mx>



Servicios de Salud Morelos



@morelossalud

Callejón Borda N°3 Col. Centro C.P. 62000
Teléfono (777) 312 62 31 / 314 33 36 ext. 222

**Calle Gómez Azcárate No. 205, Col. Lomas de la Selva
C.P. 62270, Cuernavaca, Morelos. Tel.: 777 102 25 56**



MORELOS
2018 - 2024

**SERVICIOS
DE SALUD**

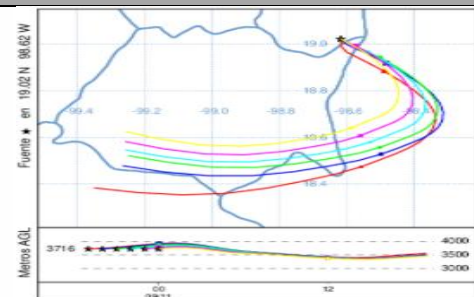
Fecha: 12 de agosto del 2021
Semana Epidemiológica: 37
Área: Coordinación de Vigilancia Epidemiológica, UIES.


INFORME DE MONITOREO VOLCÁNICO Y SISMOLÓGICO

Fuente: Servicio Sismológico Nacional, UNAM. / Centro nacional de Prevención de Desastres (CENAPRED)-SEGOB, SENEAM-SCT y NOAA.

En las últimas 24 horas, mediante los sistemas de monitoreo del **volcán Popocatepetl** se identificaron **128 exhalaciones acompañadas de vapor de agua, gases volcánicos y bajo contenido de ceniza**. Adicionalmente se identificaron **753 minutos de tremor de baja amplitud, así como una explosión**: registrada hoy a las 01:34 h. Desde hoy por la mañana y al momento de este reporte se ha observado al **cráter con ligera emisión de vapor de agua, gas y ligeras cantidades de ceniza en dirección sur-oeste**.

	SEMAFORO	AMARILLO-FASE 2	RECOMENDACIONES PARA LA FASE AMARILLO FASE 2
NIVEL DE ALERTA	Incremento de actividad:		
	<ul style="list-style-type: none"> Pluma de vapor de agua y gas Ligera caída de ceniza en áreas cercanas Caída de fragmentos incandescentes Crecimiento y destrucción de domos de lava Posibilidad de flujos piroclásticos por explosiones Flujos de lodo o escombros de corto alcance 		<ol style="list-style-type: none"> 1. Continuar con el radio de seguridad de 12 km, por lo que la permanencia en esa área no está permitida. 2. Controlar el tránsito entre Santiago Xalitzintla y San Pedro Nexapa, vía Paso de Cortés. 3. A las autoridades de Protección Civil, mantener sus procedimientos preventivos, de acuerdo con sus planes operativos. 4. A la población se le recomienda elevar la atención a los avisos de las autoridades de su localidad y se exhorta a no acercarse al volcán, y mucho menos al cráter. 5. Mantenerse fuera de cañadas ante posibles flujos de lodo, principalmente en temporada de lluvias.

PRONOSTICO DE CAIDA DE CENIZA	
<p>En caso de una exhalación de ceniza volcánica, el pronóstico de trayectoria hacia el sureste, cambiando al sur-suroeste, (simulando exhalación cada hora en las próximas 6 horas) a su paso por la zona oeste y oeste-suroeste del estado de Puebla, para las primeras 12 horas de pronóstico (14:00 a las 02:00 hora local). Posteriormente para las últimas 12 horas de pronóstico, (02:00 a las 14:00 hora local del día siguiente), las trayectorias continuarán sobre la zona oeste-suroeste y oeste del estado de Puebla; zona sureste, sur y suroeste del estado de Morelos y zona norte del estado de Guerrero.</p>	

<p style="font-weight: bold; font-size: 2em;">SISMOS</p> <p>Se registró sismo de magnitud de 4.1 grados Richter, a las 05:29:23 hrs con localización del epicentro a 22 km al noreste de San Felipe, Guanajuato.</p> <p style="background-color: yellow; text-align: center; font-weight: bold;">NO PERCIBIDO EN EL ESTADO DE MORELOS.</p>	
---	---

REPORTE DE DAÑOS A LA POBLACION	
PROTECCIÓN CIVIL	Sin reporte de daños a la población ni a la infraestructura en salud.



<http://ssm.gob.mx>



Servicios de Salud Morelos



@MorelosSalud

Callejón Borda N°3 Col. Centro C.P. 62000
Teléfono (777) 312 62 31 / 314 33 36 ext. 222

**Calle Gómez Azcárate No. 205, Col. Lomas de la Selva
C.P. 62270, Cuernavaca, Morelos. Tel.: 777 102 25 56**



MORELOS
2018 - 2024

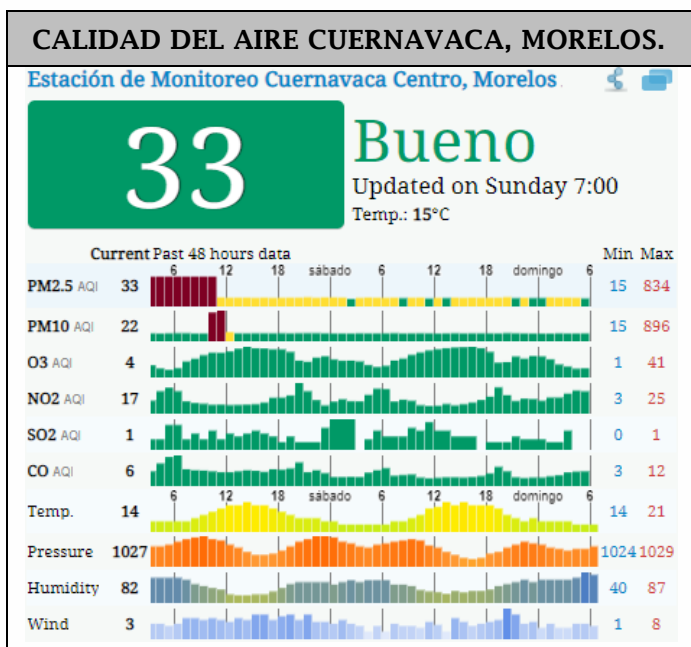
**SERVICIOS
DE SALUD**

Fecha: 12 de agosto del 2021
Semana Epidemiológica: 37
Área: Coordinación de Vigilancia Epidemiológica, UIES.

INFORME DE TEMPERATURAS Y CALIDAD DEL AIRE

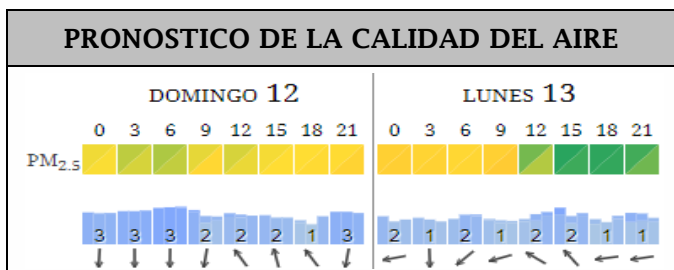
Fuente: Comisión Estatal de Agua (CEAGUA)

ICA	CALIDAD DEL AIRE	RECOMENDACIONES A LA POBLACIÓN
0-50	Buena	No se anticipan impactos a la salud cuando la calidad del aire se encuentra en este intervalo.
51-100	Moderada	Las personas extraordinariamente sensitivas deben considerar limitación de los esfuerzos físicos excesivos y prolongados al aire.
101-150	Dañina a la salud de los grupos sensitivos	Los niños adultos activos, y personas con enfermedades respiratorias tales como el asma, deben evitar los esfuerzos físicos excesivos y prolongados al aire.
151-200	Dañina a la salud	Los niños adultos activos, y personas con enfermedades respiratorias tales como el asma, deben evitar los esfuerzos físicos excesivos y prolongados al aire libre; las demás personas, especialmente los niños, deben limitar los esfuerzos excesivos y prolongados al aire libre.
201-300	Muy dañina a la salud	Los niños adultos activos, y personas con enfermedades respiratorias tales como el asma, deben evitar todos los esfuerzos excesivos al aire libre; las demás personas, especialmente los niños, deben limitar los esfuerzos físicos excesivos al aire libre.
300+	Arriesgado	



PRONOSTICO DE TEMPERATURAS POR MUNICIPIO

Municipio	Máx	Mín	Municipio	Máx	Mín
Amacuzac	30°	17°	Puente de Ixtla	32°	18°
Axochiapan	30°	18°	Temixco	28°	16°
Ayala	29°	17°	Tepalcingo	28°	18°
Cuautla	26°	14°	Tepoztlán	26°	15°
Cuernavaca	26°	14°	Tlaltizapan	30°	18°
Huitzilac	18°	9°	Tlaquiltenango	34°	18°
Jiutepec	29°	15°	Zacatepec	30°	19°
Jojutla	31°	20°	Zacualpan de Amilpas	23°	13°



TEMPERATURAS MAXIMAS Y MINIMAS, ÚLTIMAS 24 HRS

Mínimas	Máximas
Huitzilac 18° / 9°	34° Tlaquiltenango
Tetela del Volcán 21° / 12°	32° Puente de Ixtla
Ocuituco 23° / 13°	31° Jojutla
Totolapan 23° / 13°	30° Axochiapan



<http://ssm.gob.mx>



Servicios de Salud Morelos



@MorelosSalud

Callejón Borda N°3 Col. Centro C.P. 62000
Teléfono (777) 312 62 31 / 314 33 36 ext. 222

Calle Gómez Azcárate No. 205, Col. Lomas de la Selva
C.P. 62270, Cuernavaca, Morelos. Tel.: 777 102 25 56



MORELOS
2018 - 2024

**SERVICIOS
DE SALUD**

Fecha: 12 de agosto del 2021
Semana Epidemiológica: 37
Área: Coordinación de Vigilancia Epidemiológica, **UIES.**

INFORME DE MONITOREO EPIDEMIOLÓGICO

Fuente: Jurisdicciones Sanitarias del estado de Morelos.

JURISDICCION SANITARIA I:

- SIN EVENTOS EXTRAORDINARIOS.

JURISDICCION SANITARIA II:

- SIN EVENTOS EXTRAORDINARIOS.

JURISDICCION SANITARIA III:

- SIN EVENTOS EXTRAORDINARIOS.

LOCALIDADES CON LLUVIAS MÁXIMAS REGISTRADAS EN LAS ÚLTIMAS 24 HORAS.

Durante la noche de ayer y madrugada del día de hoy se registraron lluvias moderadas a fuertes en el estado (5.1-25.0 mm) acompañadas de actividad eléctrica. Lugar de máxima lluvia Tilzapotla (Puente de Ixtla).

Se presentaron encharcamientos en diversos municipios del estado: Cuautla, Yautepec, Cuernavaca, Jiutpepec, así como crecimiento de ríos y canales de riesgo sin llegar a escala crítica.

Hasta el momento de este informe no se cuenta con ningún reporte de afectaciones de consideración en materia de Salud.

Fuente: Coordinación de Urgencias Epidemiológicas y Desastres.



<http://ssm.gob.mx>



Servicios de Salud Morelos



@MorelosSalud

Callejón Borda N°3 Col. Centro C.P. 62000
Teléfono (777) 312 62 31 / 314 33 36 ext. 222

**Calle Gómez Azcárate No. 205, Col. Lomas de la Selva
C.P. 62270, Cuernavaca, Morelos. Tel.: 777 102 25 56**