



MORELOS
2018 - 2024

**SERVICIOS
DE SALUD**

Fecha: 14 de septiembre del 2021
Semana Epidemiológica: 37
Área: Coordinación de Vigilancia Epidemiológica, UIES.

INFORME DIARIO DE MONITOREO DE MEDIOS*

*Vigilancia basada en eventos de interés epidemiológico mediante el monitoreo de medios abiertos de comunicación locales y nacionales.

Reporte de eventos:

Amenaza	Tema	Medio	Fecha	Resumen	Liga	Prioridad
Biológico	Mortalidad por Covid-19	El sol de Cuernavaca	14 septiembre 2021	Al cierre de este año, 331 mil 653 mexicanos habrán muerto por Covid-19, de acuerdo con las proyecciones de la Secretaría de Salud. Sólo el año pasado 198 mil mexicanos fallecieron por esa causa y 132 mil muertes más se agregarán este año, según los cálculos de la dependencia incluidos en el anexo estadístico del Tercer Informe de Gobierno del presidente Andrés Manuel López Obrador.	https://www.elsoldecuernavaca.com.mx/mexico/sociedad/preve-ssa-331-mil-653-muertes-por-covid-19-al-cierre-del-ano-7212759.html	Bajo
Biológico	Llaman a evitar fiestas patrias	El sol de Cuernavaca	14 septiembre 2021	Las autoridades en materia de salud hicieron énfasis en no aceptar invitaciones a convivios o celebraciones de fiestas patrias, con el objetivo de no elevar los indicadores en el riesgo sanitario y aunque por el momento los números están estables, es necesario no contribuir a que participen. Al momento ya son 89 casos de la variante Delta. Ayer lunes fueron 56 nuevos casos, con 16 decesos.	https://www.elsoldecuernavaca.com.mx/local/salud-llama-a-evitar-reuniones-durante-las-fiestas-patrias-7211880.html	Bajo
Lluvias	Afectaciones por lluvias	Diario de Morelos	14 septiembre 2021	El encargado de despacho de la Dirección de Rescate y Protección Civil de Temixco, Luis Alberto Mendoza Mejía Informó que a partir de las 18:15 horas del domingo, se registró una fuerte lluvia en el municipio.	https://www.diariodemorelos.com/noticias/movilizan-lluvias-proteccion-civil	Bajo
Biológico	Llaman a evitar fiestas patrias	Diario de Morelos	14 septiembre 2021	Daniel Madrid González, director general de Coordinación y Supervisión de la Secretaría de Salud, hizo un llamado a la población para que durante las fiestas patrias no organicen ni acudan a fiestas.	https://www.diariodemorelos.com/noticias/llaman-evitar-festejos-patrias-presenciales	Bajo
Biológico	Reiniciarán clases escuelas que cerraron por Covid-19	Diario de Morelos	14 septiembre 2021	Hasta ahora, a ningún caso de COVID-19 reportado entre la comunidad escolar ha significado un foco de contagio, aseguró el titular del Instituto de la Educación Básica del Estado de Morelos (IEBEM).	https://www.diariodemorelos.com/noticias/descartan-contagios-en-escuelas-de-morelos-reinician-clases-las-que-suspendieron-labores	Bajo
Biológico	Llaman a extremar precauciones ante lluvias	Diario de Morelos	14 septiembre 2021	En Tlayacapan, la dirección de PC hizo este llamado a la población, principalmente a los que habitan en zonas de riesgo, ya que las barrancas tendrán ligeros incrementos, lo que puede derivar en desbordamientos.	https://www.diariodemorelos.com/noticias/piden-la-poblacion-extremar-precauciones	Bajo
Biológico	Despenalización del aborto	Diario de Morelos	14 septiembre 2021	La despenalización del aborto en Morelos acaparó los discursos, ayer en la sesión de instalación de la Comisión de Igualdad de Género.	https://www.diariodemorelos.com/noticias/se-comprometen-en-el-congreso-despenalizar-el-aborto-en-morelos	Bajo



<http://ssm.gob.mx>



Servicios de Salud Morelos



@MorelosSalud

Callejón Borda N°3 Col. Centro C.P. 62000
Teléfono (777) 312 62 31 / 314 33 36 ext. 222

**Calle Gómez Azcárate No. 205, Col. Lomas de la Selva
C.P. 62270, Cuernavaca, Morelos. Tel.: 777 102 25 56**



MORELOS
2018 - 2024

**SERVICIOS
DE SALUD**

Fecha: 14 de septiembre del 2021
Semana Epidemiológica: 37
Área: Coordinación de Vigilancia Epidemiológica, UIES.

Amenaza	Tema	Medio	Fecha	Resumen	Liga	Prioridad
Biológico	Zonas de riesgo en Jiutepec	Diario de Morelos	14 septiembre 2021	El alcalde de Jiutepec Rafael Reyes Reyes, aseguró que ya tienen identificadas zonas de riesgo y han pedido a la población desalojar estos sitios, para evitar mayor daño.	https://www.diariodemorelos.com/noticias/en-jiutepec-se-alan-zonas-con-riesgo-de-inundaciones	Bajo
Lluvias	Afectaciones ante lluvias	Diario de Morelos	14 septiembre 2021	Los municipios en los que se reportaron afectaciones son Cuernavaca, Temixco, Emiliano Zapata, Jiutepec, Xochitepec, Tepoztlán, Cuautla y Tlalnepantla.	https://www.diariodemorelos.com/noticias/tormentas-afectan-ocho-municipios	Bajo
Lluvias	Afectaciones ante lluvias	Diario de Morelos	14 septiembre 2021	La Comisión Estatal del Agua informó que para esta semana se pronostica tiempo relativamente variable, con cielo medio nublado y lluvias ligeras a moderadas; asimismo, se espera un ambiente diurno mayormente templado a ligeramente cálido, con temperaturas de 23 a 33 °C.	https://www.diariodemorelos.com/noticias/afecta-nicholas-estados-en-morelos-se-esperam-s-lluvias	Bajo
Biológico	Casos de variante Delta	Diario de Morelos	14 septiembre 2021	La Secretaría de Salud, a través de Servicios de Salud de Morelos (SSM), informó que de acuerdo al reporte emitido por el Instituto Nacional de Diagnóstico y Referencia Epidemiológicos (InDRE), en Morelos se han confirmado 61 casos nuevos de COVID-19 correspondiente a la variante B.1.617.2, denominada Delta.	https://www.diariodemorelos.com/noticias/reporta-morelos-61-nuevos-casos-de-variante-delta-de-covid19	Bajo
Lluvias	Afectaciones ante lluvias	La Unión	14 septiembre 2021	La respuesta va más allá de los habituales percances o descuidos que tenemos. Las grandes ciudades de todo el mundo se inundan por la impermeabilidad del suelo aunado al crecimiento descontrolado de la ciudad, el poco o nulo estudio sobre los mantos acuíferos, el poco presupuesto que designan los gobiernos para proveer de una infraestructura de drenaje correcta y funcional y finalmente están los factores climáticos y sociales.	https://launion.com.mx/morelos/sociedad/noticias/189312-acerca-de-las-inundaciones-urbanas.html	Bajo
Lluvias	Daños en las calles por las lluvias	La Unión	14 septiembre 2021	Debido a las lluvias registradas en las últimas horas, numerosas calles y avenidas de Cuernavaca sufrieron daños severos, aunque la vialidad más dañada en la capital morelense fue la avenida Universidad donde, debido a las fuertes corrientes de agua que se formaron, se levantó la carpeta asfáltica.	https://launion.com.mx/morelos/sociedad/noticias/189294-danos-severos-en-calles-de-cuernavaca-por-las-lluvias.html	Bajo
Biológico	Latente el riesgo de Rickettsiosis	La Unión	14 septiembre 2021	A pesar de los esfuerzos desplegados por las autoridades sanitarias de los tres niveles de gobierno, la rickettsiosis que brotó desde hace 16 años en colonias de la parte oriente de este municipio aún persiste como un problema de salud pública que hay que contener, señaló Ismael Jorge Domínguez Gómez, coordinador de Zoonosis Municipal.	https://launion.com.mx/morelos/cuautla/noticias/189308-latente-el-riesgo-de-rickettsiosis-en-colonias-de-cuautla.html	Bajo
Biológico	Descargas de aguas negras en río Tembembe	La Unión	14 septiembre 2021	Continúa la contaminación del río Tembembe, a su paso por este municipio, a causa de las descargas directas de aguas negras. El alcalde electo, Jorge Toledo Bustamante, aseguró que ante esta situación se busca generar acciones que permitan la construcción del colector general y una planta tratadora de aguas residuales para reducir la contaminación a este cuerpo de agua.	https://launion.com.mx/morelos/zona-sur/noticias/189299-descargas-de-aguas-negras-al-rio-tembembe.html	Bajo



<http://ssm.gob.mx>



Servicios de Salud Morelos



@MorelosSalud

Callejón Borda N°3 Col. Centro C.P. 62000
Teléfono (777) 312 62 31 / 314 33 36 ext. 222

**Calle Gómez Azcárate No. 205, Col. Lomas de la Selva
C.P. 62270, Cuernavaca, Morelos. Tel.: 777 102 25 56**



MORELOS
2018 - 2024

**SERVICIOS
DE SALUD**

Fecha: 14 de septiembre del 2021
Semana Epidemiológica: 37
Área: Coordinación de Vigilancia Epidemiológica, UIES.

Amenaza	Tema	Medio	Fecha	Resumen	Liga	Prioridad
Lluvias	Hundimiento en colonia Lomas de Hauatlan	Diario de Morelos	13 septiembre 2021	Mediante un comunicado, el Sistema de Agua Potable y Alcantarillado de Cuernavaca (SAPAC) informó que personal del área de alcantarillado del organismo respondió al llamado de vecinos de la calle de San Antonio Coahuixtla de la colonia Lomas de Ahuatlán, quienes reportaron un hundimiento en la zona, derivado de un colapso en la tubería como parte de las fuertes lluvias registradas en las últimas horas.	https://launion.com.mx/morelos/avances/noticias/189287-atien-de-sapac-hundimiento-en-la-colonia-lomas-de-ahuatlan.html	Bajo
Biológico	Insiste IEBEM que no hay brotes de Covid-19 en escuelas	Diario de Morelos	13 septiembre 2021	Según el Instituto de Educación Básica del Estado de Morelos (IEBEM) no existe un brote del virus SARS-CoV-2 en escuelas públicas; sin embargo, tiene conocimiento del casos de alumnos que han dado positivo a la prueba del covid-19, pero aseguró que el contagio ocurrió fuera del centro escolar y "las clases siguen de manera presencial o a distancia como determinen los padres de familia".	https://www.elregional.com.mx/insiste-la-autoridad-educativa-no-hay-contagios-covid-en-escuelas	Bajo
Lluvias	Estragos por las lluvias	Diario de Morelos	13 septiembre 2021	Las lluvias de las últimas horas dejaron un saldo de 58 viviendas afectadas, 11 personas rescatadas en vehículos y 7 automóviles arrastrados por las fuertes corrientes del agua. Los daños más fuerte abarcaron 8 municipios de Morelos , informó el Coordinador Estatal de Protección Civil Enrique Clement Gallardo .	https://morelos.lodeho.com.mx/2021/09/14/42739/aumentan-los-estragos-por-las-lluvias-en-ocho-municipios-pc	Bajo



<http://ssm.gob.mx>



Servicios de Salud Morelos



@MorelosSalud

Callejón Borda N°3 Col. Centro C.P. 62000
Teléfono (777) 312 62 31 / 314 33 36 ext. 222

**Calle Gómez Azcárate No. 205, Col. Lomas de la Selva
C.P. 62270, Cuernavaca, Morelos. Tel.: 777 102 25 56**



MORELOS
2018 - 2024

**SERVICIOS
DE SALUD**

Fecha: 14 de septiembre del 2021
Semana Epidemiológica: 37
Área: Coordinación de Vigilancia Epidemiológica, UIES.

INFORME DE RIESGOS METEOROLOGICOS

Fuente: Servicio Meteorológico Nacional de México, CONAGUA.

LLUVIAS INTENSAS EN NAYARIT, JALISCO, MICHOACÁN Y GUERRERO, Y MUY FUERTES EN COLIMA, QUE PODRÁN GENERAR DESLAVES E INUNDACIONES, DEBIDO A LOS REMANENTES DE UNA BAJA PRESIÓN CON POTENCIAL CICLÓNICO FRENTE A LAS COSTAS DE MICHOACÁN

Para hoy, los remanentes de una **zona de baja presión con potencial ciclónico** en el Océano Pacífico se ubicarán frente a la costa de Colima, e interaccionarán con un **canal de baja presión** que se extenderán a lo largo de la Sierra Madre Occidental, manteniendo lluvias muy fuertes en Colima e intensas en zonas de Nayarit, Jalisco, Michoacán y Guerrero, que podrán generar incremento en los niveles de ríos y arroyos, deslaves e inundaciones, además de chubascos y lluvias puntuales fuertes en el noroeste y centro de la República Mexicana. Por otra parte, la **onda tropical Núm. 30** se desplazará sobre el Golfo de Tehuantepec, originando lluvias e intervalos de chubascos en el sureste de México. Finalmente, se mantendrá oleaje de 1 a 3 metros en las costas del Océano Pacífico, desde Chiapas hasta Jalisco y en la costa occidental de la Península de Baja California.

Para más información de los remanentes de baja presión con probabilidad de desarrollo ciclónico en el Océano Pacífico, así como de la tormenta tropical "Nicholas" en el Golfo de México y de las zonas de baja presión con potencial ciclónico en el Océano Atlántico, consultar los avisos del Servicio Meteorológico Nacional a través de:

<https://smn.conagua.gob.mx/es/pronosticos/avisos/aviso-de-ciclón-tropical-en-el-oceano-pacifico>

Las lluvias podrían acompañarse de descargas eléctricas, vientos fuertes y caída de granizo que podrían generar deslaves e inundaciones

Pronostico de Precipitación:

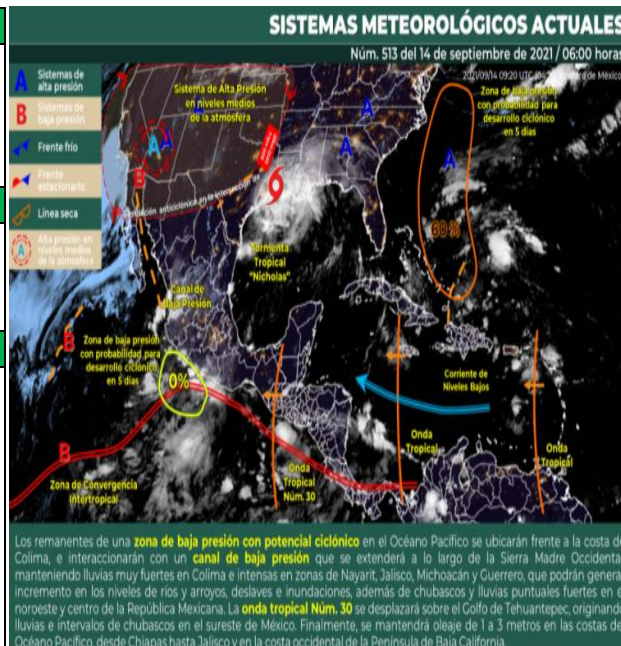
Intervalos de chubascos (5 a 25 mm): Sonora, Chihuahua, Nuevo León, San Luis Potosí, Aguascalientes, Tamaulipas, Veracruz, Guanajuato, Querétaro, Hidalgo, Puebla, Tlaxcala, **Morelos**, Oaxaca, Chiapas y Ciudad de México.

Pronostico de Temperaturas Máximas:

Temperaturas mínimas de 0 a 5°C y posibles heladas: zonas montañosas de Chihuahua, Durango, Jalisco, Michoacán, Estado de México, Puebla, Tlaxcala y Oaxaca.

Pronostico en región Mesa Central:

Cielo medio nublado e incremento de nubosidad por la tarde. Ambiente fresco con bancos de niebla dispersos por la mañana y temperaturas frías en zonas montañosas de Puebla y Tlaxcala. **Ambiente cálido por la tarde. Intervalos de chubascos en Guanajuato, Querétaro, Hidalgo, Puebla, Tlaxcala y Morelos, todas con descargas eléctricas y posible caída de granizo.** Viento del noreste de 15 a 30 km/h en la región, además de rachas de hasta 45 km/h en zonas de chubascos.



<http://ssm.gob.mx>



Servicios de Salud Morelos



@MorelosSalud

Callejón Borda N°3 Col. Centro C.P. 62000
Teléfono (777) 312 62 31 / 314 33 36 ext. 222

**Calle Gómez Azcárate No. 205, Col. Lomas de la Selva
C.P. 62270, Cuernavaca, Morelos. Tel.: 777 102 25 56**



MORELOS
2018 - 2024

**SERVICIOS
DE SALUD**

Fecha: 14 de septiembre del 2021
Semana Epidemiológica: 37
Área: Coordinación de Vigilancia Epidemiológica, UIES.

INFORME DE MONITOREO VOLCÁNICO Y SISMOLÓGICO

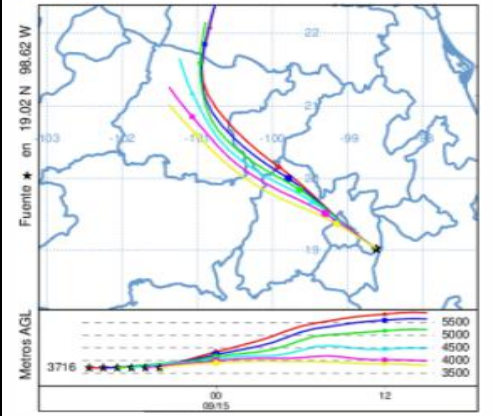
Fuente: Servicio Sismológico Nacional, UNAM. / Centro nacional de Prevención de Desastres (CENAPRED)-SEGOB, SENEAM-SCT y NOAA.

En las últimas 24 horas, a través de los sistemas de monitoreo del **volcán Popocatepetl** se identificaron **103 exhalaciones probablemente acompañadas de gases volcánicos y ligeras cantidades de ceniza**. También se contabilizaron **329 minutos de tremor de baja a mediana amplitud**. Además, ayer se registraron **4 explosiones**, dos moderadas a las 17:08 y 18:54, y dos pequeñas a las 18:50 y 20:54. Adicionalmente se registró **un sismo volcanotectónico** a las 17:27 h de magnitud 1.4. Durante las últimas 24 horas **no se ha tenido visibilidad hacia el volcán**.

NIVEL DE ALERTA	SEMAFORO	AMARILLO-FASE 2	RECOMENDACIONES PARA LA FASE AMARILLO FASE 2
	Incremento de actividad:	<ul style="list-style-type: none"> Pluma de vapor de agua y gas Ligera caída de ceniza en áreas cercanas Caída de fragmentos incandescentes Crecimiento y destrucción de domos de lava Posibilidad de flujos piroclásticos por explosiones Flujos de lodo o escombros de corto alcance 	

PRONOSTICO DE CAIDA DE CENIZA

En caso de una exhalación de ceniza volcánica, **el pronóstico de trayectoria hacia el noroeste**, (simulando exhalación cada hora en las próximas 6 horas) a su paso por la zona oeste del estado de Puebla; **zona noreste del estado de Morelos**; zona sureste, centro-norte, norte y noroeste del Estado de México; zona este, noreste, norte y noroeste de la Ciudad de México y zona sur, suroeste y oeste del estado de Querétaro, **para las primeras 12 horas de pronóstico** (09:00 a las 21:00 hora local). Posteriormente para las últimas 12 horas de pronóstico, (21:00 a las 09:00 hora local del día siguiente), las trayectorias continuarán sobre la zona noroeste del estado de México; noreste del estado de Michoacán; zona suroeste y oeste del estado de Querétaro; zona sureste, este, centro y norte del estado de Guanajuato y zona sur y centro-sur del estado de San Luis Potosí.



SISMOS

Se registró sismo de magnitud de **3.4 grados** Richter, a las 04:47:17 hrs con localización del epicentro a 47 km al oeste de Tehuantepec, Oaxaca.

NO PERCIBIDO EN EL ESTADO DE MORELOS.



REPORTE DE DAÑOS A LA POBLACION

**PROTECCIÓN
CIVIL**

job.mx



Sin reporte de daños a la población ni a la infraestructura en salud.



@MorelosSalud

Callejón Borda N°3 Col. Centro C.P. 62000
Teléfono (777) 312 62 31 / 314 33 36 ext. 222

Calle Gómez Azcárate No. 205, Col. Lomas de la Selva
C.P. 62270, Cuernavaca, Morelos. Tel.: 777 102 25 56



MORELOS
2018 - 2024

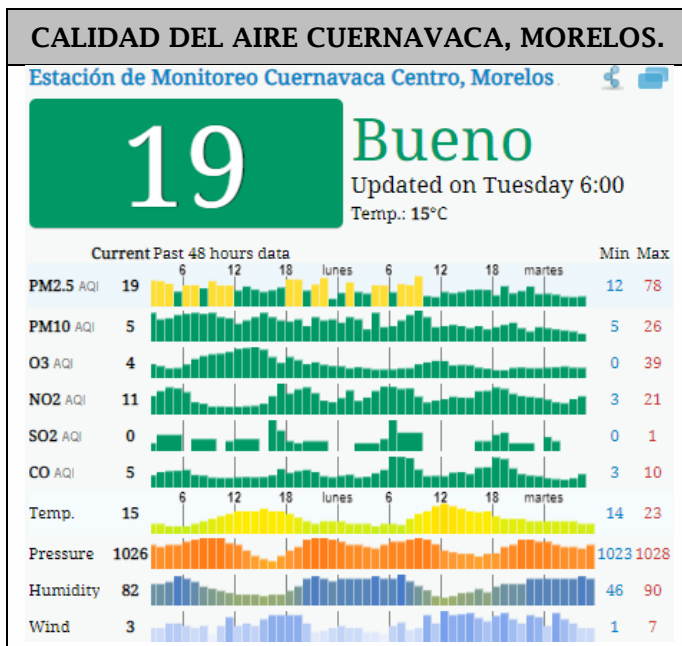
**SERVICIOS
DE SALUD**

Fecha: 14 de septiembre del 2021
Semana Epidemiológica: 37
Área: Coordinación de Vigilancia Epidemiológica, UIES.

INFORME DE TEMPERATURAS Y CALIDAD DEL AIRE

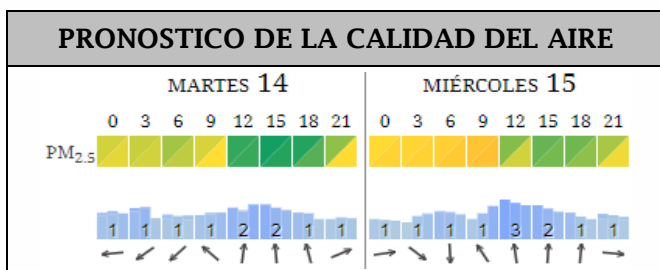
Fuente: Comisión Estatal de Agua (CEAGUA)

ICA	CALIDAD DEL AIRE	RECOMENDACIONES A LA POBLACIÓN
0-50	Buena	No se anticipan impactos a la salud cuando la calidad del aire se encuentra en este intervalo.
51-100	Moderada	Las personas extraordinariamente sensitivas deben considerar limitación de los esfuerzos físicos excesivos y prolongados al aire.
101-150	Dañina a la salud de los grupos sensitivos	Los niños adultos activos, y personas con enfermedades respiratorias tales como el asma, deben evitar los esfuerzos físicos excesivos y prolongados al aire.
151-200	Dañina a la salud	Los niños adultos activos, y personas con enfermedades respiratorias tales como el asma, deben evitar los esfuerzos físicos excesivos y prolongados al aire libre; las demás personas, especialmente los niños, deben limitar los esfuerzos excesivos y prolongados al aire libre.
201-300	Muy dañina a la salud	Los niños adultos activos, y personas con enfermedades respiratorias tales como el asma, deben evitar todos los esfuerzos excesivos al aire libre; las demás personas, especialmente los niños, deben limitar los esfuerzos físicos excesivos al aire libre.
300+	Arriesgado	



PRONOSTICO DE TEMPERATURAS POR MUNICIPIO

Municipio	Máx	Mín	Municipio	Máx	Mín
Amacuzac	29°	17°	Puente de Ixtla	31°	18°
Axochiapan	29°	18°	Temixco	28°	16°
Ayala	28°	17°	Tepalcingo	28°	18°
Cuatla	27°	15°	Tepoztlán	25°	15°
Cuernavaca	25°	14°	Tlaltizapan	29°	18°
Huitzilac	16°	9°	Tlaquiltenango	32°	18°
Jiutepec	29°	15°	Zacatepec	28°	20°
Jojutla	30°	20°	Zacualpan de Amilpas	23°	13°



TEMPERATURAS MAXIMAS Y MINIMAS, ÚLTIMAS 24 HRS

Mínimas	Máximas
Huitzilac 16° / 9°	Tlaquiltenango 32° / 18°
Tetela del Volcán 22° / 12°	Puente de Ixtla 31° / 18°
Ocuituco 23° / 13°	Jojutla 30° / 20°
Totolapan 24° / 13°	Axochiapan 29° / 18°

<http://ssm.gob.mx>

Servicios de Salud Morelos

@MorelosSalud

Callejón Borda N°3 Col. Centro C.P. 62000
Teléfono (777) 312 62 31 / 314 33 36 ext. 222

Calle Gómez Azcárate No. 205, Col. Lomas de la Selva
C.P. 62270, Cuernavaca, Morelos. Tel.: 777 102 25 56



MORELOS
2018 - 2024

**SERVICIOS
DE SALUD**

Fecha: 14 de septiembre del 2021
Semana Epidemiológica: 37
Área: Coordinación de Vigilancia Epidemiológica, **UIES.**

INFORME DE MONITOREO EPIDEMIOLÓGICO

Fuente: Jurisdicciones Sanitarias del estado de Morelos.

JURISDICCION SANITARIA I:

- SIN EVENTOS EXTRAORDINARIOS.

JURISDICCION SANITARIA II:

- SIN EVENTOS EXTRAORDINARIOS.

JURISDICCION SANITARIA III:

- SIN EVENTOS EXTRAORDINARIOS.

LOCALIDADES CON LLUVIAS MÁXIMAS REGISTRADAS EN LAS ÚLTIMAS 24 HORAS.

Durante la tarde de ayer se presentaron lluvias ligeras a moderadas (5.1 – 25.0 mm) en distintas partes del estado, con lugar de lluvia máxima en la colonia Progreso (Jiutepec), acompañadas de actividad eléctrica y vientos de 15-30 km/hr.

Se presentaron encharcamiento en avenidas principales y localidades de los municipios de Cuernavaca, Temixco, Jiutepec, Emiliano Zapata, Yautepec, Atlatlahucan y Cautla, caída de árboles en diversas partes del estado crecimiento de ríos y canales de riesgo sin presentar escala crítica.

Hasta el momento de este informe no se cuenta con ningún reporte de afectaciones de consideración en materia de Salud.

Fuente: Coordinación de Urgencias Epidemiológicas y Desastres.



<http://ssm.gob.mx>



Servicios de Salud Morelos



@MorelosSalud

Callejón Borda N°3 Col. Centro C.P. 62000
Teléfono (777) 312 62 31 / 314 33 36 ext. 222

**Calle Gómez Azcárate No. 205, Col. Lomas de la Selva
C.P. 62270, Cuernavaca, Morelos. Tel.: 777 102 25 56**