



MORELOS
2018 - 2024

**SERVICIOS
DE SALUD**

Fecha: 17 de septiembre del 2021
Semana Epidemiológica: 37
Área: Coordinación de Vigilancia Epidemiológica, UIES.

INFORME DIARIO DE MONITOREO DE MEDIOS*

*Vigilancia basada en eventos de interés epidemiológico mediante el monitoreo de medios abiertos de comunicación locales y nacionales.

Reporte de eventos:

Amenaza	Tema	Medio	Fecha	Resumen	Liga	Prioridad
Biológico	Incremento en casos Covid-19	El sol de Cuernavaca	16 septiembre 2021	En las últimas 24 horas se incrementaron ligeramente los casos de COVID-19 en Morelos, 377 nuevos casos y 23 defunciones, así lo dieron a conocer autoridades de salud.	https://www.elsoldecuernavaca.com.mx/local/ligero-aumento-en-los-casos-de-covid-19-en-morelos-7222514.html	Bajo
Lluvias	Prevén afectaciones por lluvias	El sol de Cuernavaca	16 septiembre 2021	De acuerdo con el especialista Rolando Ramírez, del Centro de Investigación en Biodiversidad y Conservación de la Universidad Autónoma del Estado de Morelos (UAEM), los grandes volúmenes de agua que se han visto correr por calles y avenidas principales de la capital y de otros municipios como Tlayacapan, y que han ocasionado la muerte de algunas personas, es resultado del daño en los mantos frías que poco absorben las aguas pluviales, entre otras causas que a lo largo de los años derivarán en mayores afectaciones.	https://www.elsoldecuernavaca.com.mx/local/en-morelos-seguiran-desastres-por-lluvias-uaem-7222615.html	Bajo
Biológico	Riesgo por aglomeraciones	El sol de Cuernavaca	16 septiembre 2021	No les importó a cuatro alcaldes de Morelos las recomendaciones sanitarias y el 5 de septiembre hicieron verbenas populares, así como el tradicional Grito de Independencia en los zócalos de sus alcaldías.	https://www.elsoldecuernavaca.com.mx/local/riesgo-patrio-en-cuatro-municipios-de-morelos-722136.html	Bajo
Biológico	Vacunas disminuyen casos graves de Covid-19	Diario de Morelos	16 septiembre 2021	Científicos, médicos y expertos en salud dicen que las vacunas contra la COVID-19 son casi 100% efectivas en prevenir enfermedades graves y muertes, según datos de los primeros estudios realizados.	https://www.diariodemorelos.com/noticias/vacunas-covid-19-disminuyen-la-gravedad-de-la-enfermedad-y-su-mortalidad	Bajo
Biológico	Prevención ante Covid-19	Diario de Morelos	16 septiembre 2021	Con el objetivo de prevenir el incremento de casos por coronavirus SARS-CoV-2, el Convoy, Unidos por Morelos ante el COVID-19 redobló las labores de supervisión y difusión de las medidas sanitarias en los 36 municipios.	https://www.diariodemorelos.com/noticias/intensifican-labor-para-bajar-contagios	Bajo
Biológico	Casos nuevos Covid-19	Diario de Morelos	16 septiembre 2021	La Secretaría de Salud llamó a las familias que en caso de salir fuera de la entidad, mantengan en todo momento los protocolos sanitarios y al regresar al estado, sugiere conservar resguardo domiciliario por al menos 14 días, con el fin de prevenir contagios de COVID-19.	https://www.diariodemorelos.com/noticias/se-registran-377-nuevos-casos-de-covid-en-24-horas	Bajo
Geológico	Evaluación de grietas en Jiutepec	Diario de Morelos	16 septiembre 2021	Enrique Clement Gallardo, titular de la CEPCM, dijo que se inició un proceso de apoyo al municipio a través de la gestión de estudios técnicos por parte del Centro Nacional de Prevención de Desastres y del Instituto de Geología de la UNAM, para la valoración del riesgo en la que se encuentra la población que habita ese sitio.	https://www.diariodemorelos.com/noticias/atende-proteccion-civil-estatal-grietas-en-jiutepec	Bajo



<http://ssm.gob.mx>



Servicios de Salud Morelos



@MorelosSalud

Callejón Borda N°3 Col. Centro C.P. 62000
Teléfono (777) 312 62 31 / 314 33 36 ext. 222

**Calle Gómez Azcárate No. 205, Col. Lomas de la Selva
C.P. 62270, Cuernavaca, Morelos. Tel.: 777 102 25 56**



MORELOS
2018 - 2024

**SERVICIOS
DE SALUD**

Fecha: 17 de septiembre del 2021
Semana Epidemiológica: 37
Área: Coordinación de Vigilancia
Epidemiológica, UIES.

Amenaza	Tema	Medio	Fecha	Resumen	Liga	Prioridad
Biológico	Modulo de vacunación vs sarampión y rubeola	Diario de Morelos	16 septiembre 2021	Atendiendo la política de protección a la salud de niñas y niños, el Gobierno del Estado, a través de la Secretaría de Salud y Servicios de Salud de Morelos (SSM), informó que se instalará un macro módulo de vacunación del 20 al 22 de septiembre en el municipio de Temixco dirigido a menores de cero a ocho años, con el fin de prevenir 12 enfermedades, entre ellas, sarampión y rubéola.	https://www.diariodemorelos.com/noticias/instalar-n-m-dulo-de-vacunaci-n-contr-sarampi-n-y-rub-ola-para-menores-de-edad-en-temixco	Bajo
Volcánico	Incremento en actividad volcánica	Diario de Morelos	16 septiembre 2021	Enrique Clement Gallardo, titular de la CEPCM , indicó que tras el análisis de su comportamiento reciente, se ha observado un incremento en la actividad volcánica que se manifiesta particularmente en explosiones, sin embargo, no se tiene evidencia de la formación de un domo en el interior del cráter.	https://www.diariodemorelos.com/noticias/se-mantiene-el-semforo-de-alerta-volcnica-en-el-nivel-amarillo-fase-2	Bajo
Biológico	Cierre de escuelas por Covid-19	La Unión	16 septiembre 2021	A partir de esta semana, más escuelas cerraron sus puertas y cancelaron las clases presenciales como consecuencia de la aparición de casos positivos de covid-19, por lo que se declararon en cuarentena y a la espera de los resultados de las pruebas para determinar la fecha de su regreso.	https://launion.com.mx/morelos/cuautla/noticias/189441-cierran-mas-escuelas-por-casos-positivos-de-covid-19.html	Bajo
Volcánico	Incremento en actividad volcánica	Lo de Hoy	16 septiembre 2021	La explosión ocurrió en torno a las 3:33 de la mañana, reportó la Coordinación Nacional de Protección Civil (CNPC) , que agregó que se observaron fragmentos incandescentes sobre las laderas del volcán . La emisión se dispersa hacia el oeste.	https://lodehoy.com.mx/2021/09/17/43009/video-impresionante-explosion-del-volcan-popocatepetl-durante-la-madrugada-lanza	Bajo



<http://ssm.gob.mx>



Servicios de Salud Morelos



@MorelosSalud

Callejón Borda N°3 Col. Centro C.P. 62000
Teléfono (777) 312 62 31 / 314 33 36 ext. 222

**Calle Gómez Azcárate No. 205, Col. Lomas de la Selva
C.P. 62270, Cuernavaca, Morelos. Tel.: 777 102 25 56**



MORELOS
2018 - 2024

**SERVICIOS
DE SALUD**

Fecha: 17 de septiembre del 2021
Semana Epidemiológica: 37
Área: Coordinación de Vigilancia Epidemiológica, UIES.

INFORME DE RIESGOS METEOROLOGICOS

Fuente: Servicio Meteorológico Nacional de México, CONAGUA.

LA ONDA TROPICAL NÚMERO 31 OCASIONARÁ LLUVIAS PUNTUALES INTENSAS EN MICHOACÁN Y GUERRERO

Este día, la **onda tropical Núm. 31** recorrerá lentamente el sur de México, interaccionará con un **canal de baja presión** que se extenderá desde el occidente hasta el centro de la República Mexicana, originando tormentas fuertes a muy fuertes en ambas regiones, con lluvias puntuales intensas en Guerrero y Michoacán. **Canales de baja presión** extendidos sobre el noroeste y oriente del país, provocarán lluvias, descargas eléctricas y posible caída de granizo en dichas regiones. También, prevalecerá ambiente caluroso sobre los estados fronterizos del norte del territorio nacional, así como en la Península de Yucatán.

Posible caída de granizo: Tamaulipas, Jalisco, Michoacán, Guanajuato, Querétaro, Hidalgo, Estado de México, Guerrero, Tlaxcala y Puebla.

Las lluvias podrían acompañarse de descargas eléctricas, vientos fuertes y caída de granizo que podrían generar deslaves e inundaciones

Pronostico de Precipitación:

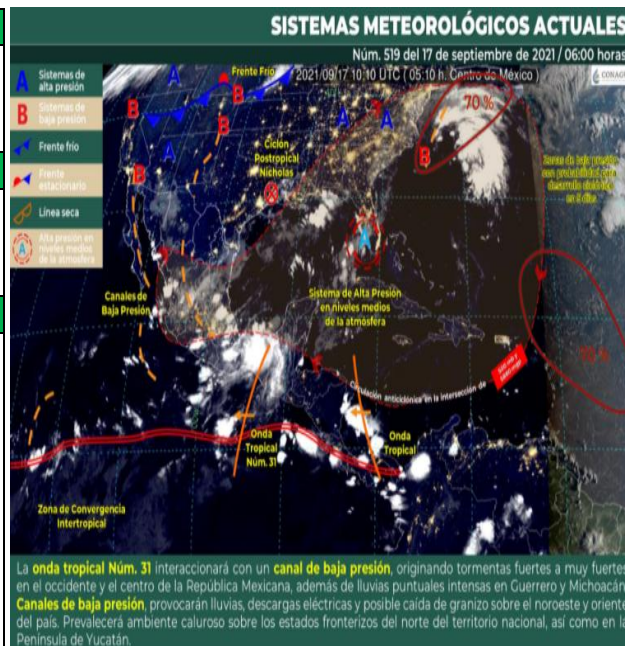
Intervalos de chubascos con lluvias puntuales fuertes (25 a 50 mm): Sonora, Tamaulipas, San Luis Potosí, Querétaro, Ciudad de México, **Morelos**, Puebla, Veracruz, Tabasco y Campeche.

Pronostico de Temperaturas Máximas:

Temperaturas mínimas de 0 a 5°C y posibles heladas: zonas montañosas de Chihuahua, Durango, Estado de México, Tlaxcala y Puebla.

Pronostico en región Mesa Central:

Cielo medio nublado por la mañana y nublado durante la tarde. Ambiente fresco con bancos de niebla dispersos por la mañana y temperaturas frías en zonas montañosas de Puebla y Tlaxcala. **Ambiente cálido por la tarde con lluvias** muy fuertes en Guanajuato, **fuertes en** Querétaro, **Morelos** y Puebla, e intervalos de chubascos en Hidalgo y Tlaxcala, todas **con descargas eléctricas y posible caída de granizo**. Viento del noreste de 15 a 30 km/h en la región, además de rachas de hasta 45 km/h en zonas de chubascos.



<http://ssm.gob.mx>



Servicios de Salud Morelos



@MorelosSalud

Callejón Borda N°3 Col. Centro C.P. 62000
Teléfono (777) 312 62 31 / 314 33 36 ext. 222

**Calle Gómez Azcárate No. 205, Col. Lomas de la Selva
C.P. 62270, Cuernavaca, Morelos. Tel.: 777 102 25 56**



MORELOS
2018 - 2024

**SERVICIOS
DE SALUD**

Fecha: 17 de septiembre del 2021
Semana Epidemiológica: 37
Área: Coordinación de Vigilancia Epidemiológica, UIES.

INFORME DE MONITOREO VOLCÁNICO Y SISMOLÓGICO

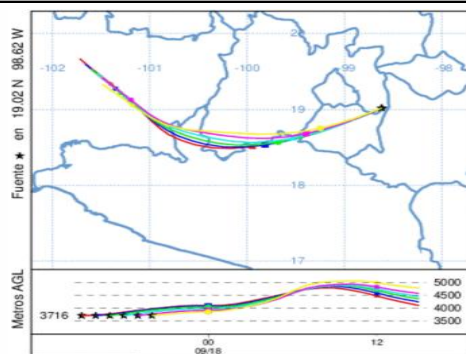
Fuente: Servicio Sismológico Nacional, UNAM. / Centro nacional de Prevención de Desastres (CENAPRED)-SEGOB, SENEAM-SCT y NOAA.

En las últimas 24 horas, mediante los sistemas de monitoreo del **volcán Popocatepetl** se identificaron **103 exhalaciones, algunas acompañadas de vapor de agua, gases volcánicos y ceniza**. Las emisiones se dispersaron principalmente al Noroeste (NO). El día de ayer a las 14:41 h se registró **una explosión menor, que produjo una columna de 1800 m, la emisión se desplazó al Noroeste (NO)**. También se contabilizaron **83 minutos de tremor de baja a mediana amplitud y un sismo volcanotectónico (VT)** con magnitud calculada 1.9 el día de ayer a las 12:10 (hora local).

	SEMAFORO	AMARILLO-FASE 2	RECOMENDACIONES PARA LA FASE AMARILLO FASE 2
NIVEL DE ALERTA	Incremento de actividad:		<ol style="list-style-type: none"> Continuar con el radio de seguridad de 12 km, por lo que la permanencia en esa área no está permitida. Controlar el tránsito entre Santiago Xalitzintla y San Pedro Nexapa, vía Paso de Cortés. A las autoridades de Protección Civil, mantener sus procedimientos preventivos, de acuerdo con sus planes operativos. A la población se le recomienda elevar la atención a los avisos de las autoridades de su localidad y se exhorta a no acercarse al volcán, y mucho menos al cráter. Mantenerse fuera de cañadas ante posibles flujos de lodo, principalmente en temporada de lluvias.
	<ul style="list-style-type: none"> Pluma de vapor de agua y gas Ligera caída de ceniza en áreas cercanas Caída de fragmentos incandescentes Crecimiento y destrucción de domos de lava Posibilidad de flujos piroclásticos por explosiones Flujos de lodo o escombros de corto alcance 		

PRONOSTICO DE CAIDA DE CENIZA

En caso de una exhalación de ceniza volcánica, **el pronóstico de trayectoria hacia el oeste-suroeste, cambiando al oeste-noroeste**, (simulando exhalación cada hora en las próximas 6 horas) a su paso por la zona oeste del estado de Puebla; zona sureste y suroeste del Estado de México; **zona noreste, centro y suroeste del estado de Morelos** y zona norte y noroeste del estado de Guerrero, para **las primeras 12 horas de pronóstico** (09:00 a las 21:00 hora local). Con base en información del Centro Nacional de Comunicación y Operación de Protección Civil (CENACOM) **se reportó ligera caída de ceniza en los municipios de** Valle de Chalco, Chiautla, Ixtapaluca, Nezahualcóyotl, La Paz, Ecatepec, Ayapango, Temamatla, Tenango del Aire, Tlalmanalco, Amecameca, Tepetlixpa, **Tlalnepantla** y Acolman en el Estado de México.



SISMOS	<p>Se registró sismo de magnitud de 4.3 grados Richter, a las 07:51:58 hrs con localización del epicentro a 25 km al norte de Gpe Victoria (km.43), Baja California.</p> <p>NO PERCIBIDO EN EL ESTADO DE MORELOS.</p>	<p>Último sismo</p>
	REPORTE DE DAÑOS A LA POBLACION	
PROTECCIÓN CIVIL	Sin reporte de daños a la población ni a la infraestructura en salud.	



<http://ssm.gob.mx>



Servicios de Salud Morelos



@MorelosSalud

Callejón Borda N°3 Col. Centro C.P. 62000
Teléfono (777) 312 62 31 / 314 33 36 ext. 222

**Calle Gómez Azcárate No. 205, Col. Lomas de la Selva
C.P. 62270, Cuernavaca, Morelos. Tel.: 777 102 25 56**



MORELOS
2018 - 2024

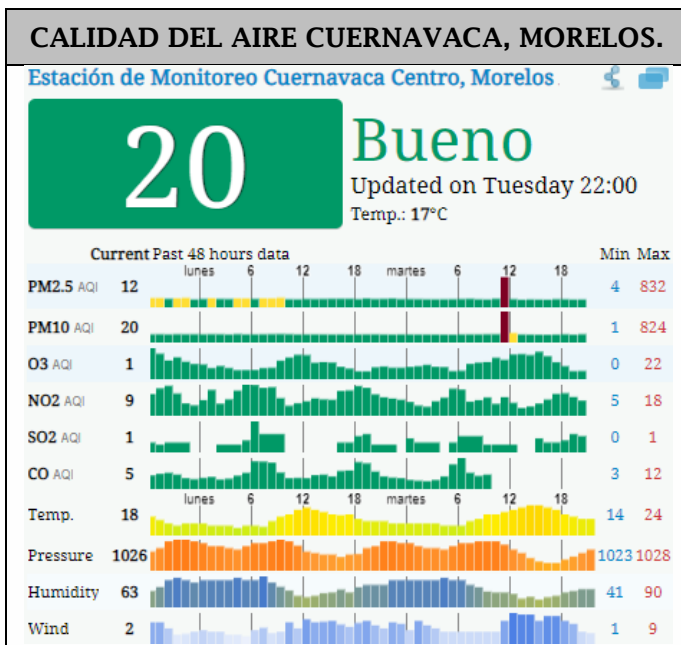
**SERVICIOS
DE SALUD**

Fecha: 17 de septiembre del 2021
Semana Epidemiológica: 37
Área: Coordinación de Vigilancia Epidemiológica, UIES.

INFORME DE TEMPERATURAS Y CALIDAD DEL AIRE

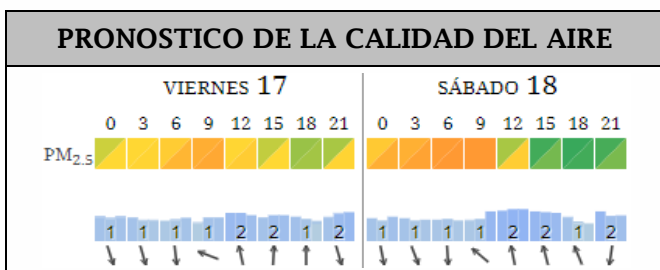
Fuente: Comisión Estatal de Agua (CEAGUA)

ICA	CALIDAD DEL AIRE	RECOMENDACIONES A LA POBLACIÓN
0-50	Buena	No se anticipan impactos a la salud cuando la calidad del aire se encuentra en este intervalo.
51-100	Moderada	Las personas extraordinariamente sensitivas deben considerar limitación de los esfuerzos físicos excesivos y prolongados al aire.
101-150	Dañina a la salud de los grupos sensitivos	Los niños adultos activos, y personas con enfermedades respiratorias tales como el asma, deben evitar los esfuerzos físicos excesivos y prolongados al aire.
151-200	Dañina a la salud	Los niños adultos activos, y personas con enfermedades respiratorias tales como el asma, deben evitar los esfuerzos físicos excesivos y prolongados al aire libre; las demás personas, especialmente los niños, deben limitar los esfuerzos excesivos y prolongados al aire libre.
201-300	Muy dañina a la salud	Los niños adultos activos, y personas con enfermedades respiratorias tales como el asma, deben evitar todos los esfuerzos excesivos al aire libre; las demás personas, especialmente los niños, deben limitar los esfuerzos físicos excesivos al aire libre.
300+	Arriesgado	



PRONOSTICO DE TEMPERATURAS POR MUNICIPIO

Municipio	Máx	Mín	Municipio	Máx	Mín
Amacuzac	29°	17°	Puente de Ixtla	32°	18°
Axochiapan	29°	18°	Temixco	29°	16°
Ayala	28°	17°	Tepalcingo	29°	18°
Cuautla	28°	15°	Tepoztlán	25°	15°
Cuernavaca	27°	14°	Tlaltizapan	29°	18°
Huitzilac	19°	9°	Tlaquiltenango	33°	18°
Jiutepec	29°	15°	Zacatepec	29°	20°
Jojutla	32°	20°	Zacualpan de Amilpas	23°	13°



TEMPERATURAS MAXIMAS Y MINIMAS, ÚLTIMAS 24 HRS

Mínimas	Máximas
Huitzilac 19° / 9°	33° / 18° Tlaquiltenango
Tetela del Volcán 20° / 12°	32° / 20° Jojutla
Totolapan 21° / 12°	32° / 18° Puente de Ixtla
Ocuituco 21° / 13°	29° / 20° Zacatepec

<http://ssm.gob.mx>

Servicios de Salud Morelos

@MorelosSalud

Callejón Borda N°3 Col. Centro C.P. 62000
Teléfono (777) 312 62 31 / 314 33 36 ext. 222

Calle Gómez Azcárate No. 205, Col. Lomas de la Selva
C.P. 62270, Cuernavaca, Morelos. Tel.: 777 102 25 56



MORELOS
2018 - 2024

SERVICIOS
DE SALUD

Fecha: 17 de septiembre del 2021
Semana Epidemiológica: 37
Área: Coordinación de Vigilancia
Epidemiológica, UIES.

INFORME DE MONITOREO EPIDEMIOLÓGICO

Fuente: Jurisdicciones Sanitarias del estado de Morelos.

JURISDICCION SANITARIA I:

- SIN EVENTOS EXTRAORDINARIOS.

JURISDICCION SANITARIA II:

- SIN EVENTOS EXTRAORDINARIOS.

JURISDICCION SANITARIA III:

- SIN EVENTOS EXTRAORDINARIOS.

LOCALIDADES CON LLUVIAS MÁXIMAS REGISTRADAS EN LAS ÚLTIMAS 24 HORAS.

Durante la tarde de ayer se presentaron lluvias ligeras a moderadas (5.1 – 25.0 mm) en distintas partes del estado, con lugar de lluvia máxima en Tres Marías (Huitzilac), acompañadas de actividad eléctrica y vientos de 15-30 km/hr.

Se presentaron encharcamiento en avenidas principales y localidades de los municipios de Jiutepec, Emiliano Zapata, Yautepec, Atlatlahucan y Cuautla, crecimiento de ríos y canales de riesgo sin presentar escala crítica.

Hasta el momento de este informe no se cuenta con ningún reporte de afectaciones de consideración en materia de Salud.

Fuente: Coordinación de Urgencias Epidemiológicas y Desastres.



<http://ssm.gob.mx>



Servicios de Salud Morelos



@MorelosSalud

Callejón Borda N°3 Col. Centro C.P. 62000
Teléfono (777) 312 62 31 / 314 33 36 ext. 222

Calle Gómez Azcárate No. 205, Col. Lomas de la Selva
C.P. 62270, Cuernavaca, Morelos. Tel.: 777 102 25 56