



**MORELOS**  
2018 - 2024

**SERVICIOS  
DE SALUD**

Fecha: 24 de septiembre del 2021  
Semana Epidemiológica: 38  
Área: Coordinación de Vigilancia Epidemiológica, UIES.

## INFORME DIARIO DE MONITOREO DE MEDIOS\*

\*Vigilancia basada en eventos de interés epidemiológico mediante el monitoreo de medios abiertos de comunicación locales y nacionales.

### Reporte de eventos:

Amenaza	Tema	Medio	Fecha	Resumen	Liga	Prioridad
Accidente	no consideran riesgo en distribuidor vial	El sol de Cuernavaca	23 septiembre 2021	Al respecto, Abraham García Campos, integrante del Colegio de Ingenieros del Estado de Morelos explica que en realidad se trata de una ilusión óptica por la deflexión de las trabes, es decir, la curvatura que por el diseño del proyecto se tiene que dar con las dos estructuras lineales.	<a href="https://www.elsoldecuernavaca.com.mx/localpor-que-parece-que-se-caera-el-distribuidor-de-buenavista-7250805.html">https://www.elsoldecuernavaca.com.mx/localpor-que-parece-que-se-caera-el-distribuidor-de-buenavista-7250805.html</a>	Bajo
Lluvias	Afectaciones por lluvias	El sol de Cuernavaca	23 septiembre 2021	La lluvia de las últimas horas provocó encharcamientos en calles y avenidas, informó la subsecretaría de Protección Civil de Cuernavaca. No hubo reporte de heridos ni daños mayores.	<a href="https://www.elsoldecuernavaca.com.mx/policiaca/lluvias-provocan-encharcamientos-y-caida-de-arboles-en-cuernavaca-7249327.html">https://www.elsoldecuernavaca.com.mx/policiaca/lluvias-provocan-encharcamientos-y-caida-de-arboles-en-cuernavaca-7249327.html</a>	Bajo
Biológico	Embarazo en adolescentes	El sol de Cuernavaca	24 septiembre 2021	En el marco del Día Mundial para la Prevención del Embarazo no Planificado en Adolescentes, en Morelos la situación es cada vez más grave, incrementando el número de jóvenes embarazadas, lo cual implica un riesgo mayor no solo a su desarrollo personal sino a su vida.	<a href="https://www.elsoldecuernavaca.com.mx/local/mexico-ocupa-el-primero-lugar-en-embarazos-adolescentes-7251541.html">https://www.elsoldecuernavaca.com.mx/local/mexico-ocupa-el-primero-lugar-en-embarazos-adolescentes-7251541.html</a>	Bajo
Accidente	Distribuidor vial requiere mantenimiento	Diario de Morelos	23 septiembre 2021	El distribuidor vial "Emiliano Zapata", en Buenavista, no se está cayendo, pero el Colegio de Ingenieros Civiles alertó que requiere de mantenimiento preventivo, de forma inmediata, para eliminar cualquier riesgo para los ciudadanos.	<a href="https://www.diariodemorelos.com/noticias/requiere-mantenimiento-preventivo-el-distribuidor-de-buenavista-para-eliminar-riesgos">https://www.diariodemorelos.com/noticias/requiere-mantenimiento-preventivo-el-distribuidor-de-buenavista-para-eliminar-riesgos</a>	Bajo
Lluvias	Afectaciones por lluvias	Diario de Morelos	23 septiembre 2021	"Llovía muy fuerte y, de pronto, se cimbró el edificio, se escuchó un ruido fuerte y después se fue la luz", dijo María López, vecina de la unidad habitacional Ciudad Chapultepec, tras la caída de un árbol de 25 metros.	<a href="https://www.diariodemorelos.com/noticias/provocan-lluvias-da-os-edificio">https://www.diariodemorelos.com/noticias/provocan-lluvias-da-os-edificio</a>	Bajo
Lluvias	Afectaciones por lluvias	Diario de Morelos	23 septiembre 2021	Árboles caídos y encharcamientos en varias zonas de Cuernavaca ocasionó la fuerte lluvia que se registró la noche del miércoles.	<a href="https://www.diariodemorelos.com/noticias/caen-arboles-se-va-la-luz-y-se-inundan-vascularidades">https://www.diariodemorelos.com/noticias/caen-arboles-se-va-la-luz-y-se-inundan-vascularidades</a>	Bajo
Lluvias	Afectaciones por lluvias	Diario de Morelos	23 septiembre 2021	Doce auxilios atendió el personal de la Subsecretaría de Protección Civil del municipio durante la lluvia de la noche del miércoles.	<a href="https://www.diariodemorelos.com/noticias/atenden-llamados-por-lluvia-en-cuernavaca-0">https://www.diariodemorelos.com/noticias/atenden-llamados-por-lluvia-en-cuernavaca-0</a>	Bajo
Biológico	Disminuyen casos de dengue	Diario de Morelos	23 septiembre 2021	Morelos reportó una disminución en los casos de dengue, sin embargo autoridades de salud piden a la población no bajar la guardia.	<a href="https://www.diariodemorelos.com/noticias/bajan-los-casos-de-dengue">https://www.diariodemorelos.com/noticias/bajan-los-casos-de-dengue</a>	Bajo



<http://ssm.gob.mx>



Servicios de Salud Morelos



@MorelosSalud

Callejón Borda N°3 Col. Centro C.P. 62000  
Teléfono (777) 312 62 31 / 314 33 36 ext. 222

**Calle Gómez Azcárate No. 205, Col. Lomas de la Selva  
C.P. 62270, Cuernavaca, Morelos. Tel.: 777 102 25 56**



**MORELOS**  
2018 - 2024

**SERVICIOS  
DE SALUD**

Fecha: 24 de septiembre del 2021  
Semana Epidemiológica: 38  
Área: Coordinación de Vigilancia Epidemiológica, UIES.

Amenaza	Tema	Medio	Fecha	Resumen	Liga	Prioridad
Lluvias	Afectaciones por lluvias	Diario de Morelos	24 septiembre 2021	Morelos se mantiene como una de las entidades con mayor precipitaciones pluviales en los estados que integran la cuenca del Río Balsas, según datos aportados por la Comisión Nacional del Agua (Conagua); 6 municipios registran lluvias importantes.	<a href="https://www.diariodemorelos.com/noticias/llueve-sobre-mojado-en-morelos">https://www.diariodemorelos.com/noticias/llueve-sobre-mojado-en-morelos</a>	Bajo
Biológico	Contagios en el congreso	Diario de Morelos	24 septiembre 2021	Los contagios se han registrado entre personal sindicalizado y de confianza, aunque hasta el momento ninguno ha tenido un desenlace fatídico, como ocurrió durante la primera ola de la pandemia del SARS-CoV cuando dos empleados fallecieron súbitamente.	<a href="https://www.diariodemorelos.com/noticias/se-disparan-los-contagios-en-el-congreso">https://www.diariodemorelos.com/noticias/se-disparan-los-contagios-en-el-congreso</a>	Bajo
Sismo	Saldo blanco	Diario de Morelos	23 septiembre 2021	La Coordinación Estatal de Protección Civil Morelos (CEPCM) informa que siendo las 12:55 horas de este jueves, el Servicio Sismológico Nacional dio a conocer un sismo de magnitud 3.4 grados con epicentro al suroeste de Emiliano Zapata, el cual fue percibido en algunas partes de la zona metropolitana.	<a href="https://www.diariodemorelos.com/noticias/reportan-saldo-blanco-tras-sismo-de-esta-tarde-en-emiliano-zapata">https://www.diariodemorelos.com/noticias/reportan-saldo-blanco-tras-sismo-de-esta-tarde-en-emiliano-zapata</a>	Bajo
Sismo	Saldo blanco	Diario de Morelos	23 septiembre 2021	Esta tarde un sismo de 3.4 con epicentro 4 km al Suroeste de Emiliano Zapata se registró alrededor de las 12:55 horas, informó el Servicio Sismológico Nacional.	<a href="https://www.diariodemorelos.com/noticias/en-morelos-se-registra-sismo-de-34-con-epicentro-en-emiliano-zapata">https://www.diariodemorelos.com/noticias/en-morelos-se-registra-sismo-de-34-con-epicentro-en-emiliano-zapata</a>	Bajo
Biológico	Venta ambulante	La Unión	24 septiembre 2021	Vecinos de la colonia Vista Hermosa conminaron a las autoridades de salud a sancionar a todos aquellos comerciantes que ponen en riesgo la vida de las personas, luego de que la semana anterior se detectó el caso de un vendedor de fruta que invade la calle San Diego para ofrecer mercancía que carece de higiene.	<a href="https://launion.com.mx/morelos/sociedad/noticias/189861-piden-sancionar-a-vendedores-que-ponen-en-riesgo-la-salud.html">https://launion.com.mx/morelos/sociedad/noticias/189861-piden-sancionar-a-vendedores-que-ponen-en-riesgo-la-salud.html</a>	Bajo
Biológico	En riesgo casas en Cuautla por formación de socavón	La Unión	24 septiembre 2021	Siete viviendas del fraccionamiento "Brisas de Cuautla" se encuentran en riesgo de colapsar debido al socavón que se formó en la parte baja de una ribera del río Cuautla como consecuencia de las fuertes lluvias que se registraron en días recientes y que hicieron crecer de manera extraordinaria el nivel del cauce.	<a href="https://launion.com.mx/morelos/cuautla/noticias/189879-en-riesgo-casas-a-orilla-del-rio-cuautla-por-socavon.html">https://launion.com.mx/morelos/cuautla/noticias/189879-en-riesgo-casas-a-orilla-del-rio-cuautla-por-socavon.html</a>	Bajo
Biológico	Probable brote de Covid-19 en congreso	El Regional del Sur	24 septiembre 2021	El presidente de la Mesa Directiva del Congreso de Morelos, Francisco Erick Sánchez Zavala, confirmó que solo se han registrado en los últimos días un total de cuatro casos de covid-19, por lo que descartó que se vayan a suspender los trabajos legislativos o restringir el acceso al inmueble.	<a href="https://www.elregional.com.mx/hay-brote-de-covid-en-el-congreso-francisco-sanchez-no-quiere-cerrar">https://www.elregional.com.mx/hay-brote-de-covid-en-el-congreso-francisco-sanchez-no-quiere-cerrar</a>	Bajo



<http://ssm.gob.mx>



Servicios de Salud Morelos



@MorelosSalud

Callejón Borda N°3 Col. Centro C.P. 62000  
Teléfono (777) 312 62 31 / 314 33 36 ext. 222

**Calle Gómez Azcárate No. 205, Col. Lomas de la Selva  
C.P. 62270, Cuernavaca, Morelos. Tel.: 777 102 25 56**



**MORELOS**  
2018 - 2024

**SERVICIOS  
DE SALUD**

Fecha: 24 de septiembre del 2021  
Semana Epidemiológica: 38  
Área: Coordinación de Vigilancia Epidemiológica, UIES.

## INFORME DE RIESGOS METEOROLOGICOS

Fuente: Servicio Meteorológico Nacional de México, CONAGUA.

### EL SISTEMA FRONTAL Núm. 1 GENERARÁ LLUVIAS MUY FUERTES EN VERACRUZ, OAXACA, TABASCO Y CHIAPAS, ADEMAS DE VIENTO DE COMPONENTE NORTE EN EL ISTMO Y GOLFO DE TEHUANTEPEC

Para hoy, el **sistema frontal Núm. 1** se extenderá con características de estacionario desde el oriente del Golfo de México hasta el sur de Veracruz, en interacción con un **canal de baja presión** sobre la Península de Yucatán, ocasionarán lluvias de fuertes a muy fuertes en el sureste del país y en citada Península. Asimismo, la **masa de aire frío** que impulsó al frente frío núm. 1, comenzará a modificar sus características térmicas, no obstante, mantendrá viento de componente norte en el Istmo y Golfo de Tehuantepec, además de bancos de niebla en zonas serranas del sureste de la República Mexicana. Por otro lado, un segundo **canal de baja presión** extendido sobre la Sierra Madre Occidental, e inestabilidad atmosférica superior, originarán chubascos y lluvias puntuales fuertes en el noroeste, occidente y centro del país. Las lluvias estarán acompañadas de descargas eléctricas, rachas de viento y posible caída de granizo. Finalmente, prevalecerá ambiente caluroso sobre entidades del noroeste del país.

**Las lluvias podrían acompañarse de descargas eléctricas, vientos fuertes y caída de granizo que podrían generar deslaves e inundaciones**

#### Pronostico de Precipitación:


**Intervalos de chubascos (5 a 25 mm):** Sonora, Sinaloa, Chihuahua, Durango, San Luis Potosí, Zacatecas, Nayarit, Colima, Michoacán, **Morelos**, Guanajuato, Querétaro, Hidalgo, Tlaxcala, Estado de México, Yucatán y Quintana Roo.

#### Pronostico de Temperaturas Mínimas:

**Temperaturas mínimas de 0 a 5 °C:** zonas montañosas de Chihuahua, Durango, Estado de México, Tlaxcala, Puebla e Hidalgo.

#### Pronostico en región Mesa Central:

**Cielo nublado la mayor parte del día con probabilidad de lluvias** puntuales fuertes en Puebla, así como **intervalos de chubascos** en Guanajuato, Querétaro, Hidalgo, Tlaxcala y **Morelos**. Las lluvias estarán acompañadas **con descargas eléctricas**. Ambiente fresco con bancos de niebla y temperaturas frías por la mañana en zonas montañosas de Puebla, Hidalgo y Tlaxcala, así como ambiente templado por la tarde en la región. Viento del norte y noreste 10 a 20 km/h con rachas de 30 a 40 km/h en la región.



<http://ssm.gob.mx>



Servicios de Salud Morelos



@MorelosSalud

Callejón Borda N°3 Col. Centro C.P. 62000  
Teléfono (777) 312 62 31 / 314 33 36 ext. 222

**Calle Gómez Azcárate No. 205, Col. Lomas de la Selva  
C.P. 62270, Cuernavaca, Morelos. Tel.: 777 102 25 56**



MORELOS

SERVICIOS DE SALUD

Fecha: 24 de septiembre del 2021
Semana Epidemiológica: 38
Área: Coordinación de Vigilancia Epidemiológica, UIES.

INFORME DE MONITOREO VOLCÁNICO Y SISMOLÓGICO

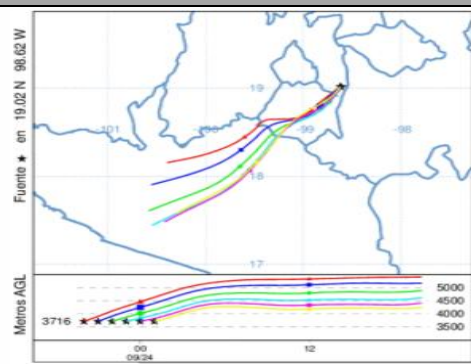
Fuente: Servicio Sismológico Nacional, UNAM. / Centro nacional de Prevención de Desastres (CENAPRED)-SEGOB, SENEAM-SCT y NOAA.

En las últimas 24 horas, mediante los sistemas de monitoreo del volcán Popocatepetl se identificaron 130 exhalaciones, acompañadas de vapor de agua, gases volcánicos y en ocasiones bajas cantidades de ceniza. Las emisiones se dispersaron principalmente al oeste y suroeste. Adicionalmente, fueron registrados 70 minutos de tremor, dos explosiones ayer a las 22:29 h y hoy a las 01:57 h, además de dos sismos volcanotectónicos registrados ayer a las 17:25 h y 18:41 h, con magnitud calculada de 1.4 y 2.0 respectivamente. Al momento de este reporte se tiene visibilidad hacia el volcán, se observa una leve emisión continúa de vapor de agua, gas. La pluma se mueve al oeste.

Table with 3 columns: SEMAFORO, AMARILLO-FASE 2, and RECOMENDACIONES PARA LA FASE AMARILLO FASE 2. Includes a vertical label 'NIVEL DE ALERTA' on the left.

PRONOSTICO DE CAIDA DE CENIZA

En caso de una exhalación de ceniza volcánica, el pronóstico de trayectoria hacia el suroeste, (simulando exhalación cada hora en las próximas 6 horas) a su paso por la zona oeste del estado de Puebla; zona sureste del Estado de México; zona noreste, este, centro y suroeste del estado de Morelos y zona nor-noreste del estado de Guerrero, para las primeras 12 horas de pronóstico (14:00 a las 02:00 hora local). Posteriormente para las últimas 12 horas de pronóstico, (02:00 a las 14:00 hora local del día siguiente), las trayectorias continuarán sobre la zona del suroeste del estado de Morelos y zona nor-noreste, norte, centro-noroeste y centro-oeste del estado de Guerrero.



SISMOS

Se registró sismo de magnitud de 4.3 grados Richter, a las 04:58:53 hrs con localización del epicentro a 130 km al sur de Cd. Hidalgo, Chiapas. NO PERCIBIDO EN EL ESTADO DE MORELOS.



REPORTE DE DAÑOS A LA POBLACION

PROTECCIÓN CIVIL

Sin reporte de daños a la población ni a la infraestructura en salud.



http://ssm.gob.mx



Servicios de Salud Morelos



@MorelosSalud

Callejón Borda N°3 Col. Centro C.P. 62000
Teléfono (777) 312 62 31 / 314 33 36 ext. 222

Calle Gómez Azcárate No. 205, Col. Lomas de la Selva
C.P. 62270, Cuernavaca, Morelos. Tel.: 777 102 25 56



**MORELOS**  
2018 - 2024

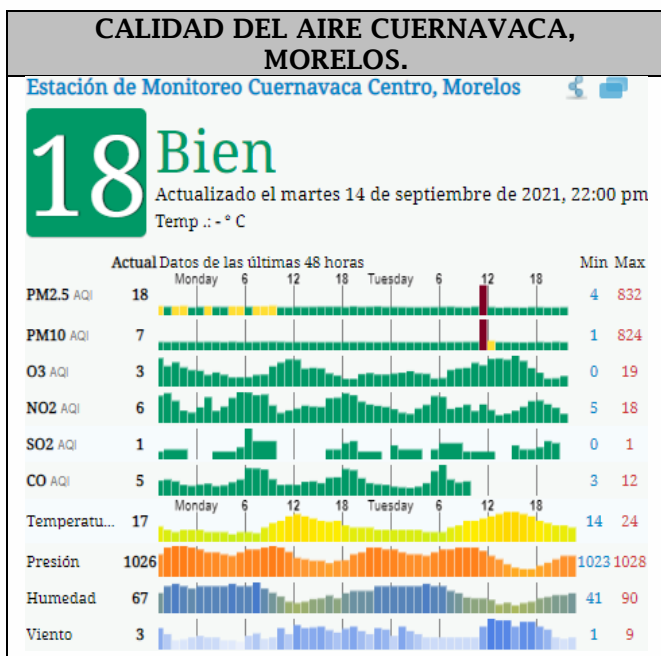
**SERVICIOS  
DE SALUD**

Fecha: 24 de septiembre del 2021  
Semana Epidemiológica: 38  
Área: Coordinación de Vigilancia Epidemiológica, UIES.

## INFORME DE TEMPERATURAS Y CALIDAD DEL AIRE

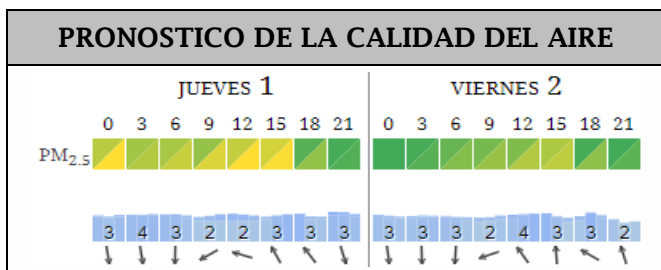
Fuente: Comisión Estatal de Agua (CEAGUA)

ICA	CALIDAD DEL AIRE	RECOMENDACIONES A LA POBLACIÓN
0-50	Buena	No se anticipan impactos a la salud cuando la calidad del aire se encuentra en este intervalo.
51-100	Moderada	Las personas extraordinariamente sensitivas deben considerar limitación de los esfuerzos físicos excesivos y prolongados al aire.
101-150	Dañina a la salud de los grupos sensitivos	Los niños adultos activos, y personas con enfermedades respiratorias tales como el asma, deben evitar los esfuerzos físicos excesivos y prolongados al aire.
151-200	Dañina a la salud	Los niños adultos activos, y personas con enfermedades respiratorias tales como el asma, deben evitar los esfuerzos físicos excesivos y prolongados al aire libre; las demás personas, especialmente los niños, deben limitar los esfuerzos excesivos y prolongados al aire libre.
201-300	Muy dañina a la salud	Los niños adultos activos, y personas con enfermedades respiratorias tales como el asma, deben evitar todos los esfuerzos excesivos al aire libre; las demás personas, especialmente los niños, deben limitar los esfuerzos físicos excesivos al aire libre.
300+	Arriesgado	



### PRONOSTICO DE TEMPERATURAS POR MUNICIPIO

Municipio	Máx	Mín	Municipio	Máx	Mín
Amacuzac	32°	17°	Puente de Ixtla	33°	18°
Axochiapan	31°	18°	Temixco	32°	16°
Ayala	29°	18°	Tepalcingo	30°	17°
Cuautla	27°	15°	Tepoztlán	29°	16°
Cuernavaca	28°	14°	Tlaltizapan	31°	19°
Huitzilac	19°	8°	Tlaquiltenango	34°	19°
Jiutepec	29°	16°	Zacatepec	31°	17°
Jojutla	34°	21°	Zacualpan de Amilpas	24°	13°



<http://ssm.gob.mx>

Servicios de Salud Morelos

@MorelosSalud

Callejón Borda N°3 Col. Centro C.P. 62000  
Teléfono (777) 312 62 31 / 314 33 36 ext. 222

**Calle Gómez Azcárate No. 205, Col. Lomas de la Selva  
C.P. 62270, Cuernavaca, Morelos. Tel.: 777 102 25 56**



MORELOS  
2018 - 2024

SERVICIOS  
DE SALUD

Fecha: 24 de septiembre del 2021  
Semana Epidemiológica: 38  
Área: Coordinación de Vigilancia  
Epidemiológica, UIES.

## INFORME DE MONITOREO EPIDEMIOLÓGICO

Fuente: Jurisdicciones Sanitarias del estado de Morelos.

### JURISDICCION SANITARIA I:

- SIN EVENTOS EXTRAORDINARIOS.

### JURISDICCION SANITARIA II:

- SIN EVENTOS EXTRAORDINARIOS.

### JURISDICCION SANITARIA III:

- SIN EVENTOS EXTRAORDINARIOS.

### LOCALIDADES CON LLUVIAS MÁXIMAS REGISTRADAS EN LAS ÚLTIMAS 24 HORAS.

Durante la tarde de ayer se presentaron lluvias ligeras aisladas (1.0 – 5.0 mm) en distintas partes el estado, con lugar de lluvia máxima en la localidad de Solidaridad (Temixco).

Hasta el momento de este informe no se cuenta con ningún reporte de afectaciones de consideración en materia de Salud.

Fuente: Coordinación de Urgencias Epidemiológicas y Desastres.



<http://ssm.gob.mx>



Servicios de Salud Morelos



@MorelosSalud

Callejón Borda N°3 Col. Centro C.P. 62000  
Teléfono (777) 312 62 31 / 314 33 36 ext. 222

Calle Gómez Azcárate No. 205, Col. Lomas de la Selva  
C.P. 62270, Cuernavaca, Morelos. Tel.: 777 102 25 56