



MORELOS
2018 - 2024

**SERVICIOS
DE SALUD**

Fecha: 25 de agosto del 2021
Semana Epidemiológica: 38
Área: Coordinación de Vigilancia
Epidemiológica, UIES.

INFORME DIARIO DE MONITOREO DE MEDIOS*

*Vigilancia basada en eventos de interés epidemiológico mediante el monitoreo de medios abiertos de comunicación locales y nacionales.

Reporte de eventos:

Amenaza	Tema	Medio	Fecha	Resumen	Liga	Prioridad
Desastres naturales	Gestión de desastres naturales	El sol de Cuernavaca	25 septiembre 2021	El desaseo, la intención o no en el manejo abusivo de los recursos públicos y la discrecionalidad para ejercerlos, son factores que han contribuido a que la tarea de prevención y atención de los desastres no sea oportuna o tal vez más eficaz.	https://www.elsoldecuernavaca.com.mx/fina-nzas/morelos-gestiona-mal-las-crisis-por-desastres-naturales-7255829.html	Bajo
Biológico	Vacunación de menores vs Covid-19	El sol de Cuernavaca	24 septiembre 2021	El secretario de Salud, Marco Antonio Cantú Cuevas, informó que se realizará un censo de menores de 18 años de edad que tengan alguna enfermedad crónica a fin de registrarlos en la jornada de vacunación contra Covid-19 en el estado, esto luego de que la federación emitió los lineamientos para distribuir el millón de dosis del biológico Pfizer a las entidades federativas.	https://www.elsoldecuernavaca.com.mx/local/en-octubre-comenzara-vacunacion-de-menores-con-enfermedades-cronicas-7253279.html	Bajo
Accidente	Viviendas de alto riesgo	El sol de Cuernavaca	25 septiembre 2021	Un estudio del Centro Nacional de Prevención de Desastres (Cenapred) confirmó que la calle Prolongación Diamante en la punta del cerro de la colonia Vista Hermosa de Jiutepec es una zona de alto riesgo. Por ello, se decidió que los residentes deberán ser reubicados.	https://www.elsoldecuernavaca.com.mx/local/familias-se-niegan-abandonar-viviendas-con-fracturas-en-jiutepec-7254134.html	Bajo
Biológico	Vacunación de menores vs Covid-19	Diario de Morelos	24 septiembre 2021	El secretario de Salud estatal, Marco Antonio Cantú Cuevas, aseguró que en Morelos se realizará un censo para conocer cuántos niños y adolescentes están en condiciones de recibir la vacuna contra el COVID-19, de acuerdo a los lineamientos de la Secretaría de Salud Federal.	https://www.diariodemorelos.com/noticias/annuncio-censo-para-saber-cuantos-adolescentes-son-candidatos-vacunas-covid	Bajo
Accidente	Llaman a cuidar sus bienes en zonas de riesgo	Diario de Morelos	24 septiembre 2021	Cuerpos de emergencias piden a la población que habita en zonas de riesgo tomar precauciones y resguardar artículos de valor, ante el pronóstico de lluvias que se mantiene para el estado.	https://www.diariodemorelos.com/noticias/llaman-poblacion-en-zona-de-riesgo-cuidar-sus-bienes	Bajo
Accidente	Suspensión de mina en Jiutepec	Diario de Morelos	24 septiembre 2021	La Coordinación Estatal de Protección Civil del Estado de Morelos informa que derivado de los agrietamientos suscitados en la colonia Vista Hermosa del municipio de Jiutepec , se llevó a cabo la gestión de un estudio de riesgos por parte del Centro Nacional de Prevención de Desastres (Cenapred), el cual ayudará como sustento técnico en las acciones de mitigación de riesgo.	https://www.diariodemorelos.com/noticias/mina-queda-suspendida-en-jiutepec	Bajo
Biológico	Casos de Covid-19 en escuelas	Diario de Morelos	24 septiembre 2021	Las secretarías de Salud y Educación informaron que se detectaron 118 casos positivos de COVID-19 en el sector educativo, por lo que se implementaron acciones correspondientes a la vigilancia sanitaria por parte de las brigadas de Servicios de Salud de Morelos (SSM).	https://www.diariodemorelos.com/noticias/dan-conocer-balance-de-118-casos-de-covid-en-escuelas	Bajo



<http://ssm.gob.mx>



Servicios de Salud Morelos



@MorelosSalud

Callejón Borda N°3 Col. Centro C.P. 62000
Teléfono (777) 312 62 31 / 314 33 36 ext. 222

**Calle Gómez Azcárate No. 205, Col. Lomas de la Selva
C.P. 62270, Cuernavaca, Morelos. Tel.: 777 102 25 56**



MORELOS
2018 - 2024

**SERVICIOS
DE SALUD**

Fecha: 25 de agosto del 2021
Semana Epidemiológica: 38
Área: Coordinación de Vigilancia Epidemiológica, **UIES.**

Amenaza	Tema	Medio	Fecha	Resumen	Liga	Prioridad
Lluvias	Actividades ante lluvias	Diario de Morelos	25 septiembre 2021	En atención a las instrucciones del gobernador Cuauhtémoc Blanco Bravo, la Secretaría de Salud, a través de Servicios de Salud de Morelos (SSM), continúa con acciones sanitarias en los municipios de Tlayacapan y Yautepec, los cuales fueron afectados por las fuertes lluvias.	https://www.diariodemorelos.com/noticias/tlayacapan-y-yautepec-llegan-brigadas-sanitarias-tras-las-lluvias	Bajo
Clima	Clima para Morelos	Diario de Morelos	25 septiembre 2021	La Comisión Estatal del Agua <u>Ceagua</u> informa que derivado del sistema frontal no. 1, con características de estacionario, en interacción con canales de baja presión en el interior de la República Mexicana, seguirá la presencia de tiempo inestable y lluvioso en estados del sureste, centro y occidente del país.	https://www.diariodemorelos.com/noticias/el-clima-para-morelos-durante-este-fin-de-semana	Bajo



<http://ssm.gob.mx>



Servicios de Salud Morelos



@MorelosSalud

Callejón Borda N°3 Col. Centro C.P. 62000
Teléfono (777) 312 62 31 / 314 33 36 ext. 222

**Calle Gómez Azcárate No. 205, Col. Lomas de la Selva
C.P. 62270, Cuernavaca, Morelos. Tel.: 777 102 25 56**



MORELOS

SERVICIOS DE SALUD

Fecha: 25 de agosto del 2021
Semana Epidemiológica: 38
Área: Coordinación de Vigilancia Epidemiológica, UIES.

INFORME DE RIESGOS METEOROLOGICOS

Fuente: Servicio Meteorológico Nacional de México, CONAGUA.

LLUVIAS PUNTUALES INTENSAS EN NAYARIT Y JALISCO, ASÍ COMO MUY FUERTES EN VERACRUZ, TABASCO, OAXACA, CHIAPAS Y CAMPECHE.

Este día, el **frente Núm. 1** continuará semiestacionario en el sur del Golfo de México mientras que un **canal de baja presión** se extenderá sobre la Sonda de Campeche, dichos sistemas generarán lluvias fuertes a muy fuertes y descargas eléctricas en el sureste mexicano y la Península de Yucatán. Otro **canal de baja presión** se extenderá desde el norte hasta el occidente del territorio nacional y, en interacción con la **entrada de humedad** proveniente del Océano Pacífico, originarán lluvias con tormentas eléctricas y posibles granizadas sobre Chihuahua, Durango, Sinaloa, Nayarit, Jalisco, Colima, Michoacán y Guerrero. Un **vórtice en niveles altos de la atmósfera** mantendrá las condiciones para chubascos y lluvias fuertes en el noroeste de México. También, prevalecerá ambiente muy caluroso en la Península de Yucatán y en zonas del noroeste del país.


Posible caída de granizo: Sonora, Chihuahua, Durango, Sinaloa, Jalisco, Michoacán, Estado de México y Ciudad de México.

Las lluvias podrían acompañarse de descargas eléctricas, vientos fuertes y caída de granizo que podrían generar deslaves e inundaciones

Pronostico de Precipitación:
Intervalos de chubascos (5 a 25 mm): Baja California, Nuevo León, Tamaulipas, San Luis Potosí, Zacatecas, Estado de México, Ciudad de México, **Morelos**, Hidalgo, Yucatán y Quintana Roo.

Pronostico de Temperaturas Máximas:
Temperaturas mínimas de 0 a 5 °C: zonas montañosas de Chihuahua, Durango, Michoacán, Estado de México, Tlaxcala, Puebla e Hidalgo.

Pronostico en región Mesa Central:
Cielo nublado por la tarde con probabilidad de lluvias puntuales fuertes en Puebla, **chubascos en Morelos** e Hidalgo, además de lluvias aisladas en Guanajuato, Querétaro y Tlaxcala. Ambiente fresco con bancos de niebla y temperaturas frías por la mañana en zonas montañosas de Puebla, Hidalgo y Tlaxcala, así como ambiente templado por la tarde en la región. Viento del este y noreste 10 a 20 km/h con rachas de 30 a 40 km/h en la región.





MORELOS

SERVICIOS DE SALUD

Fecha: 25 de agosto del 2021
Semana Epidemiológica: 38
Área: Coordinación de Vigilancia Epidemiológica, UIES.

INFORME DE MONITOREO VOLCÁNICO Y SISMOLÓGICO

Fuente: Servicio Sismológico Nacional, UNAM. / Centro nacional de Prevención de Desastres (CENAPRED)-SEGOB, SENEAM-SCT y NOAA.

En las últimas 24 horas, mediante los sistemas de monitoreo del volcán Popocatepetl se identificaron 260 exhalaciones, acompañadas de vapor de agua, gases volcánicos y en ocasiones bajas cantidades de ceniza. Además, se registraron 198 minutos de tremor de baja y mediana amplitud. Al momento de este reporte se observa una ligera emisión continua de vapor de agua y gases volcánicos con dirección al suroeste.

NIVEL DE ALERTA	SEMAFORO	AMARILLO-FASE 2	RECOMENDACIONES PARA LA FASE AMARILLO FASE 2
	Incremento de actividad:		

Incremento de actividad:

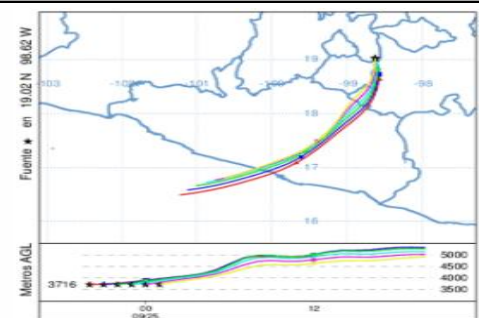
- Pluma de vapor de agua y gas
- Ligera caída de ceniza en áreas cercanas
- Caída de fragmentos incandescentes
- Crecimiento y destrucción de domos de lava
- Posibilidad de flujos piroclásticos por explosiones
- Flujos de lodo o escombros de corto alcance

RECOMENDACIONES PARA LA FASE AMARILLO FASE 2

1. Continuar con el radio de seguridad de 12 km, por lo que la permanencia en esa área no está permitida.
2. Controlar el tránsito entre Santiago Xalitzintla y San Pedro Nexapa, vía Paso de Cortés.
3. A las autoridades de Protección Civil, mantener sus procedimientos preventivos, de acuerdo con sus planes operativos.
4. A la población se le recomienda elevar la atención a los avisos de las autoridades de su localidad y se exhorta a no acercarse al volcán, y mucho menos al cráter.
5. Mantenerse fuera de cañadas ante posibles flujos de lodo, principalmente en temporada de lluvias.

PRONOSTICO DE CAIDA DE CENIZA

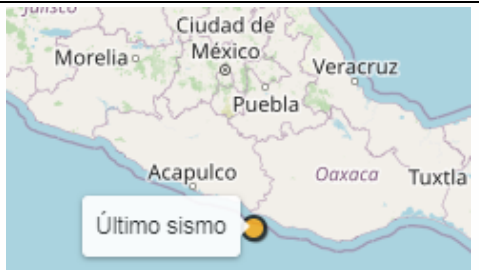
En caso de una exhalación de ceniza volcánica, **el pronóstico de trayectoria hacia el sur, cambiando al sur-suroeste**, (simulando exhalación cada hora en las próximas 6 horas) a su paso por la zona oeste y suroeste del estado de Puebla; **zona noreste y sureste del estado de Morelos** y zona noreste y centro-este del estado de Guerrero, para las **primeras 12 horas de pronóstico** (14:00 a las 02:00 hora local). Posteriormente para las últimas 12 horas de pronóstico, (02:00 a las 14:00 hora local del día siguiente), las trayectorias continuarán sobre la zona noreste, centro-este, centro-sureste y sur del estado de Guerrero y Oceano Pacifico.



SISMOS

Se registró sismo de magnitud de **4.2 grados** Richter, a las 09:41:19 hrs con localización del epicentro a 65 km al suroeste de Pinotepa Nacional, Oaxaca.

NO PERCIBIDO EN EL ESTADO DE MORELOS.



REPORTE DE DAÑOS A LA POBLACION

PROTECCIÓN CIVIL

Sin reporte de daños a la población ni a la infraestructura en salud.



MORELOS
2018 - 2024

**SERVICIOS
DE SALUD**

Fecha: 25 de agosto del 2021
Semana Epidemiológica: 38
Área: Coordinación de Vigilancia Epidemiológica, UIES.

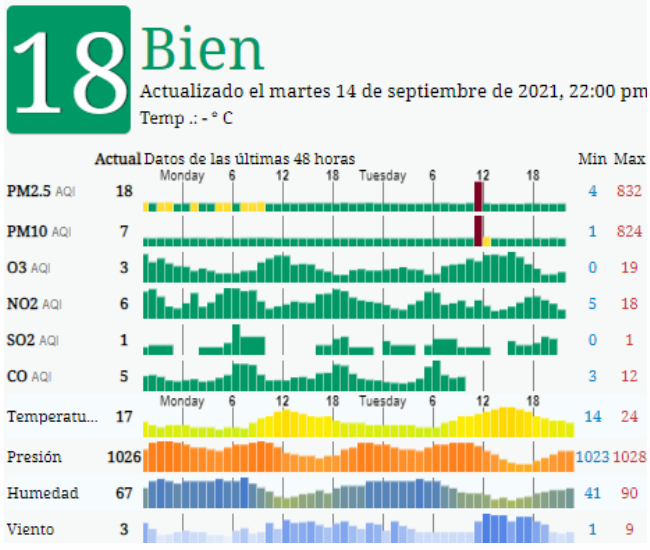
INFORME DE TEMPERATURAS Y CALIDAD DEL AIRE

Fuente: Comisión Estatal de Agua (CEAGUA)

ICA	CALIDAD DEL AIRE	RECOMENDACIONES A LA POBLACIÓN
0-50	Buena	No se anticipan impactos a la salud cuando la calidad del aire se encuentra en este intervalo.
51-100	Moderada	Las personas extraordinariamente sensitivas deben considerar limitación de los esfuerzos físicos excesivos y prolongados al aire.
101-150	Dañina a la salud de los grupos sensitivos	Los niños adultos activos, y personas con enfermedades respiratorias tales como el asma, deben evitar los esfuerzos físicos excesivos y prolongados al aire.
151-200	Dañina a la salud	Los niños adultos activos, y personas con enfermedades respiratorias tales como el asma, deben evitar los esfuerzos físicos excesivos y prolongados al aire libre; las demás personas, especialmente los niños, deben limitar los esfuerzos excesivos y prolongados al aire libre.
201-300	Muy dañina a la salud	Los niños adultos activos, y personas con enfermedades respiratorias tales como el asma, deben evitar todos los esfuerzos excesivos al aire libre; las demás personas, especialmente los niños, deben limitar los esfuerzos físicos excesivos al aire libre.
300+	Arriesgado	

CALIDAD DEL AIRE CUERNAVACA, MORELOS.

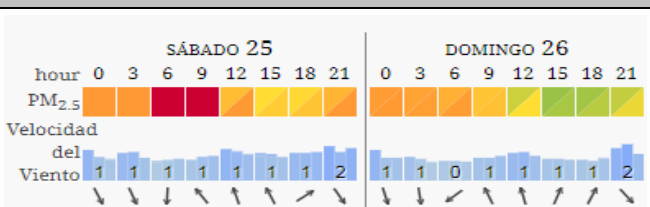
Estación de Monitoreo Cuernavaca Centro, Morelos



PRONOSTICO DE TEMPERATURAS POR MUNICIPIO

Municipio	Máx	Mín	Municipio	Máx	Mín
Amacuzac	32°	17°	Puente de Ixtla	33°	18°
Axochiapan	31°	18°	Temixco	32°	16°
Ayala	29°	18°	Tepalcingo	30°	17°
Cuautla	27°	15°	Tepoztlán	29°	16°
Cuernavaca	28°	14°	Tlaltizapan	31°	19°
Huitzilac	19°	8°	Tlaquiltenango	34°	19°
Jiutepec	29°	16°	Zacatepec	30°	19°
Jojutla	34°	21°	Zacualpan de Amilpas	24°	13°

PRONOSTICO DE LA CALIDAD DEL AIRE



TEMPERATURAS MAXIMAS Y MINIMAS, ÚLTIMAS 24 HRS

Mínimas		Máximas	
Huitzilac	19° 8°	34° 21°	Jojutla
Tetela del Volcán	20° 11°	34° 19°	Tlaquiltenango
Totolapan	22° 13°	33° 18°	Puente de Ixtla
Ocuituco	22° 14°	32° 17°	Amacuzac

<http://ssm.gob.mx>

Servicios de Salud Morelos

@MorelosSalud

Callejón Borda N°3 Col. Centro C.P. 62000
Teléfono (777) 312 62 31 / 314 33 36 ext. 222

Calle Gómez Azcárate No. 205, Col. Lomas de la Selva
C.P. 62270, Cuernavaca, Morelos. Tel.: 777 102 25 56



MORELOS
2018 - 2024

**SERVICIOS
DE SALUD**

Fecha: 25 de agosto del 2021
Semana Epidemiológica: 38
Área: Coordinación de Vigilancia Epidemiológica, **UIES.**

INFORME DE MONITOREO EPIDEMIOLÓGICO

Fuente: Jurisdicciones Sanitarias del estado de Morelos.

JURISDICCION SANITARIA I:

- SIN EVENTOS EXTRAORDINARIOS.

JURISDICCION SANITARIA II:

- SIN EVENTOS EXTRAORDINARIOS.

JURISDICCION SANITARIA III:

- SIN EVENTOS EXTRAORDINARIOS.



<http://ssm.gob.mx>



Servicios de Salud Morelos



@MorelosSalud

Callejón Borda N°3 Col. Centro C.P. 62000
Teléfono (777) 312 62 31 / 314 33 36 ext. 222

**Calle Gómez Azcárate No. 205, Col. Lomas de la Selva
C.P. 62270, Cuernavaca, Morelos. Tel.: 777 102 25 56**