



**MORELOS**  
2018 - 2024

**SERVICIOS  
DE SALUD**

**Fecha:** 26 de agosto del 2021  
**Semana Epidemiológica:** 39  
**Área:** Coordinación de Vigilancia Epidemiológica, **UIES.**

## INFORME DIARIO DE MONITOREO DE MEDIOS\*

\*Vigilancia basada en eventos de interés epidemiológico mediante el monitoreo de medios abiertos de comunicación locales y nacionales.

### Reporte de eventos:

Amenaza	Tema	Medio	Fecha	Resumen	Liga	Prioridad
Biológico	Automedicación de ansiolíticos	El sol de Cuernavaca	25 septiembre 2021	La pandemia de la covid-19 ha estado acompañada de varios problemas económicos y sociales, pero también psicológicos. Con el confinamiento en casa y un escenario que no termina de dar confianza a la sociedad, muchas personas han experimentado trastornos de ansiedad y buscado atenderse no siempre de la mejor manera, según observa Samuel Islas Ramos, vicepresidente del Colegio Morelense de Psicología y director general de "Agora, clínica de salud emocional".	<a href="https://www.elsoldecuernavaca.com.mx/local/por-automedicacion-escasean-ansioliticos-en-cuautla-7074192.html">https://www.elsoldecuernavaca.com.mx/local/por-automedicacion-escasean-ansioliticos-en-cuautla-7074192.html</a>	Bajo
Biológico	Casos activos Covid-19	Diario de Morelos	26 septiembre 2021	La Secretaría de Salud informa que a la fecha en Morelos se han estudiado 207 mil 359 personas, de las cuales se han confirmado 47 mil 130 con coronavirus COVID-19; 814 están activas y se han registrado 4 mil 579 defunciones.	<a href="https://www.diariodemorelos.com/noticias/morelos-se-mantiene-arriba-de-800-los-casos-activos-de-covid-19">https://www.diariodemorelos.com/noticias/morelos-se-mantiene-arriba-de-800-los-casos-activos-de-covid-19</a>	Bajo
Biológico	Casos acumulados Covid-19	La Unión	25 septiembre 2021	Los nuevos pacientes son 59 mujeres de Amacuzac, Atlatlahucan, Axochiapan, Cuautla, Cuernavaca, Jiutepec, Jojutla, Mazatepec, Ocuituco, Puente de Ixtla, Temixco, Tetela del Volcán, Tlaltizapán, Tlaquiltenango, Yautepec, Yecapixtla, Zacatepec y de Santa María Tonameca en Oaxaca, de las cuales 57 se encuentran aisladas en sus hogares y dos casos como graves.	<a href="https://launion.com.mx/morelos/avances/noticias/189994-en-morelos-47-130-casos-confirmados-acumulados-de-covid-19-y-4-579-decesos.html">https://launion.com.mx/morelos/avances/noticias/189994-en-morelos-47-130-casos-confirmados-acumulados-de-covid-19-y-4-579-decesos.html</a>	Bajo



<http://ssm.gob.mx>



Servicios de Salud Morelos



@MorelosSalud

Callejón Borda N°3 Col. Centro C.P. 62000  
Teléfono (777) 312 62 31 / 314 33 36 ext. 222

**Calle Gómez Azcárate No. 205, Col. Lomas de la Selva  
C.P. 62270, Cuernavaca, Morelos. Tel.: 777 102 25 56**



MORELOS

SERVICIOS DE SALUD

Fecha: 26 de agosto del 2021  
Semana Epidemiológica: 39  
Área: Coordinación de Vigilancia Epidemiológica, UIES.

# INFORME DE RIESGOS METEOROLOGICOS

Fuente: Servicio Meteorológico Nacional de México, CONAGUA.


## SE PRONOSTICAN LLUVIAS PUNTUALES INTENSAS EN ZONAS DE GUERRERO Y OAXACA.

Para el día de hoy, la **onda tropical Núm. 33** recorrerá el sur de país y originará lluvias puntuales intensas acompañadas de descargas eléctricas en Guerrero y Oaxaca. Asimismo, un **canal de baja presión** permanecerá sobre el Golfo de México interaccionará con **inestabilidad en niveles altos de la atmósfera**, manteniendo las condiciones para lluvias muy fuertes en Puebla y Veracruz, además de chubascos en la Península de Yucatán. Otro **canal de baja presión** se extenderá desde el norte hasta el centro del territorio del país, este sistema producirá lluvias fuertes a muy fuertes con tormentas eléctricas en el norte, occidente y centro del territorio nacional, incluido el Valle de México, así como vientos con rachas de 50 a 60 km/h en Sonora y Chihuahua. Un **vórtice en la atmósfera superior**, originará intervalos de chubascos en Sonora. Finalmente, prevalecerá ambiente muy caluroso en la Península de Yucatán y en zonas del noroeste del territorio nacional.

**Possible caída de granizo:** Chihuahua, Durango, Nayarit, Jalisco, Michoacán, Estado de México, Ciudad de México, Puebla, Guerrero y Oaxaca.

**Las lluvias podrían acompañarse de descargas eléctricas, vientos fuertes y caída de granizo que podrían generar deslaves e inundaciones**

<b>Pronostico de Precipitación:</b>
<b>Intervalos de chubascos con lluvias puntuales fuertes (25 a 50 mm):</b> Chihuahua, Durango, Sinaloa, Colima, Estado de México, Ciudad de México y <b>Morelos.</b>
<b>Pronostico de Temperaturas Máximas:</b>
<b>Temperaturas mínimas de 0 a 5 °C:</b> zonas montañosas de Chihuahua, Durango, Estado de México, Tlaxcala, Puebla e Hidalgo.
<b>Pronostico en región Mesa Central:</b>
<b>Cielo nublado por la tarde con probabilidad de lluvias puntuales</b> muy fuertes en Puebla, <b>fuertes en Morelos</b> , además de chubascos en Guanajuato, Querétaro, Hidalgo y Tlaxcala, todas <b>con descargas eléctricas y posible caída de granizo.</b> Ambiente fresco con bancos de niebla y temperaturas frías por la mañana en zonas montañosas de Puebla, Hidalgo y Tlaxcala, así como ambiente templado por la tarde en la región. Viento del este y noreste 10 a 20 km/h con rachas de 30 a 40 km/h en la región.





MORELOS

SERVICIOS DE SALUD

Fecha: 26 de agosto del 2021
Semana Epidemiológica: 39
Área: Coordinación de Vigilancia Epidemiológica, UIES.

INFORME DE MONITOREO VOLCÁNICO Y SISMOLÓGICO

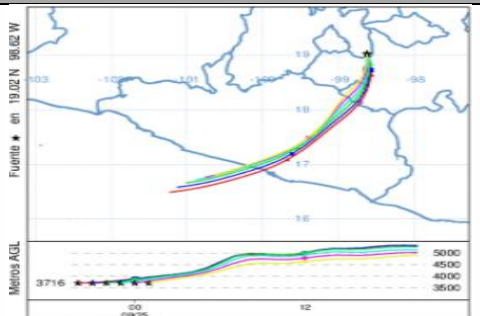
Fuente: Servicio Sismológico Nacional, UNAM. / Centro nacional de Prevención de Desastres (CENAPRED)-SEGOB, SENEAM-SCT y NOAA.

En las últimas 24 horas, mediante los sistemas de monitoreo del volcán Popocatepetl se identificaron 260 exhalaciones, acompañadas de vapor de agua, gases volcánicos y en ocasiones bajas cantidades de ceniza. Además, se registraron 198 minutos de tremor de baja y mediana amplitud.

Table with 3 columns: SEMAFORO (Incremento de actividad), AMARILLO-FASE 2, and RECOMENDACIONES PARA LA FASE AMARILLO FASE 2. Includes a vertical label 'NIVEL DE ALERTA' on the left.

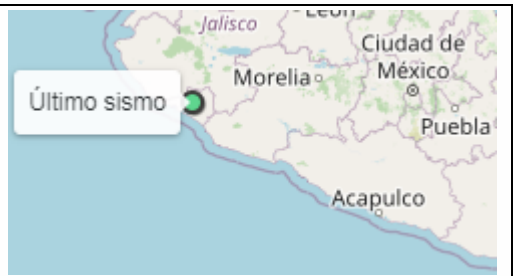
PRONOSTICO DE CAIDA DE CENIZA

En caso de una exhalación de ceniza volcánica, el pronóstico de trayectoria hacia el sur, cambiando al sur-suroeste, (simulando exhalación cada hora en las próximas 6 horas) a su paso por la zona oeste y suroeste del estado de Puebla; zona noreste y sureste del estado de Morelos...



SISMOS

Se registró sismo de magnitud de 3.2 grados Richter, a las 04:52:42 hrs con localización del epicentro a 19 km al oeste de Coquimatlan, Colima. NO PERCIBIDO EN EL ESTADO DE MORELOS.



REPORTE DE DAÑOS A LA POBLACION

PROTECCIÓN CIVIL

Sin reporte de daños a la población ni a la infraestructura en salud.



**MORELOS**  
2018 - 2024

**SERVICIOS  
DE SALUD**

Fecha: 26 de agosto del 2021  
Semana Epidemiológica: 39  
Área: Coordinación de Vigilancia Epidemiológica, UIES.

## INFORME DE TEMPERATURAS Y CALIDAD DEL AIRE

Fuente: Comisión Estatal de Agua (CEAGUA)

ICA	CALIDAD DEL AIRE	RECOMENDACIONES A LA POBLACIÓN
0-50	Buena	No se anticipan impactos a la salud cuando la calidad del aire se encuentra en este intervalo.
51-100	Moderada	Las personas extraordinariamente sensitivas deben considerar limitación de los esfuerzos físicos excesivos y prolongados al aire.
101-150	Dañina a la salud de los grupos sensitivos	Los niños adultos activos, y personas con enfermedades respiratorias tales como el asma, deben evitar los esfuerzos físicos excesivos y prolongados al aire.
151-200	Dañina a la salud	Los niños adultos activos, y personas con enfermedades respiratorias tales como el asma, deben evitar los esfuerzos físicos excesivos y prolongados al aire libre; las demás personas, especialmente los niños, deben limitar los esfuerzos excesivos y prolongados al aire libre.
201-300	Muy dañina a la salud	Los niños adultos activos, y personas con enfermedades respiratorias tales como el asma, deben evitar todos los esfuerzos excesivos al aire libre; las demás personas, especialmente los niños, deben limitar los esfuerzos físicos excesivos al aire libre.
300+	Arriesgado	

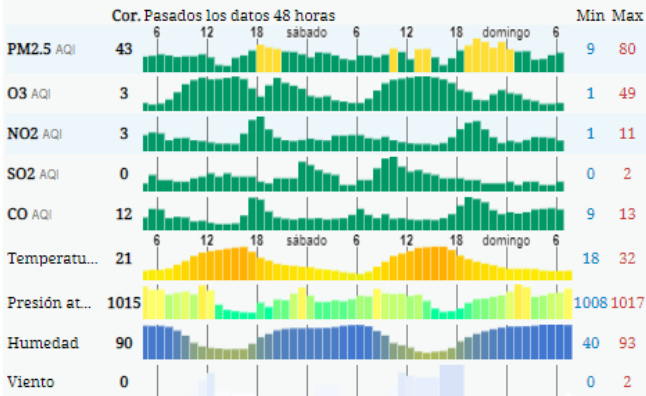
### CALIDAD DEL AIRE CUERNAVACA, MORELOS.

ICA de Tecnológico de Zacatepec, Zacatepec, Morelo

**43**

**Bueno**

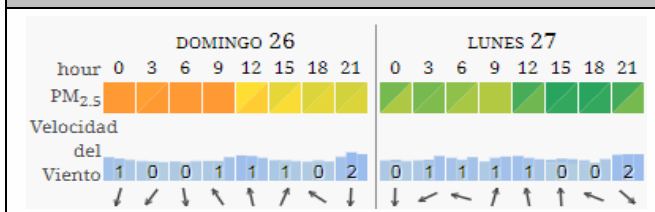
Actualizado el domingo 7:00  
Temperatura.: 21°C



### PRONOSTICO DE TEMPERATURAS POR MUNICIPIO

Municipio	Máx	Mín	Municipio	Máx	Mín
Amacuzac	32°	17°	Puente de Ixtla	33°	18°
Axochiapan	31°	18°	Temixco	32°	16°
Ayala	29°	18°	Tepalcingo	30°	17°
Cuatla	27°	15°	Tepoztlán	29°	16°
Cuernavaca	28°	14°	Tlaltizapan	31°	19°
Huitzilac	19°	8°	Tlaquiltenango	34°	19°
Jiutepec	29°	16°	Zacatepec	30°	19°
Jojutla	34°	21°	Zacualpan de Amilpas	24°	13°

### PRONOSTICO DE LA CALIDAD DEL AIRE



### TEMPERATURAS MAXIMAS Y MINIMAS, ÚLTIMAS 24 HRS

Mínimas	Máximas
Huitzilac 19° / 8°	Jojutla 34° / 21°
Tetela del Volcán 20° / 11°	Tlaquiltenango 34° / 19°
Totolapan 22° / 13°	Puente de Ixtla 33° / 18°
Ocuituco 22° / 14°	Amacuzac 32° / 17°



<http://ssm.gob.mx>



Servicios de Salud Morelos



@MorelosSalud

Callejón Borda N°3 Col. Centro C.P. 62000  
Teléfono (777) 312 62 31 / 314 33 36 ext. 222

Calle Gómez Azcárate No. 205, Col. Lomas de la Selva  
C.P. 62270, Cuernavaca, Morelos. Tel.: 777 102 25 56



**MORELOS**  
2018 - 2024

**SERVICIOS  
DE SALUD**

**Fecha:** 26 de agosto del 2021  
**Semana Epidemiológica:** 39  
**Área:** Coordinación de Vigilancia Epidemiológica, **UIES.**

## INFORME DE MONITOREO EPIDEMIOLÓGICO

**Fuente:** Jurisdicciones Sanitarias del estado de Morelos.

### **JURISDICCION SANITARIA I:**

- SIN EVENTOS EXTRAORDINARIOS.

### **JURISDICCION SANITARIA II:**

- SIN EVENTOS EXTRAORDINARIOS.

### **JURISDICCION SANITARIA III:**

- SIN EVENTOS EXTRAORDINARIOS.



<http://ssm.gob.mx>



Servicios de Salud Morelos



@MorelosSalud

Callejón Borda N°3 Col. Centro C.P. 62000  
Teléfono (777) 312 62 31 / 314 33 36 ext. 222

**Calle Gómez Azcárate No. 205, Col. Lomas de la Selva  
C.P. 62270, Cuernavaca, Morelos. Tel.: 777 102 25 56**